



TESORERÍA MUNICIPAL



GOBIERNO DEL MUNICIPIO DE MAZATLÁN, SINALOA SISTEMA INTEGRAL MUNICIPAL DE PLANEACIÓN, PROGRAMACIÓN Y PRESUPUESTACIÓN IDENTIFICACIÓN DEL PROGRAMA

PROGRAMA

NUMERO	NOMBRE	IMPORTE
11	DESARROLLO URBANO Y PRESERVACIÓN ECOLÓGICA	53,896,451.66

PROYECTOS

NUMERO	NOMBRE	IMPORTE
22	CONTROL URBANO	53,391.74
437	FORTAMUN- SUBDIRECCION DE DICTAMINACION URBANA Y SEGUIMIENTO	34,720.13
515	PARTICIPACIONES- SUBDIRECCION DE DICTAMINACION URBANA Y SEGUIMIE	1,338,813.09
23	PLANEACION URBANA	216,998.93
440	FORTAMUN- DIRECCION DE PLANEACION DEL DESARROLLO URBANO SUSTEN	226,226.08
517	PARTICIPACIONES- DIRECCION DE PLANEACION DEL DESARROLLO URBANO S	2,786,271.15
24	PROYECTOS URBANOS ESTRATEGICOS	122,889.27
447	FORTAMUN- DEPARTAMENTO DE PROYECTOS	2,569.02
518	PARTICIPACIONES- DEPARTAMENTO DE PROYECTOS	1,062,867.95
25	COSTOS Y NORMATIVIDAD	62,696.00
519	PARTICIPACIONES- DEPARTAMENTO DE COSTOS	254,182.83
26	REGULARIZACION DE LA TENENCIA DE LA TIERRA	1,041,506.13
449	FORTAMUN- SUBDIRECCION DE TENENCIA DE LA TIERRA	43,065.92
520	PARTICIPACIONES- SUBDIRECCION DE TENENCIA DE LA TIERRA	3,152,134.20
27	PROMOCION Y REGULACION ECOLOGICA	428,323.60
446	FORTAMUN- DIRECCION DE ECOLOGIA	542,574.18
522	PARTICIPACIONES- DIRECCION DE ECOLOGIA	6,425,276.93
39	DISEÑO URBANO	17,888.00
545	PARTICIPACIONES- DEPARTAMENTO DE DISEÑO	6,300.00
59	ADMINISTRACION OBRAS PUBLICAS	1,219,055.03
458	FORTAMUN- DIRECCION DE OBRAS PUBLICAS	1,192,253.94
562	PARTICIPACIONES- DIRECCION DE OBRAS PUBLICAS	3,532,275.02
103	NORMATIVIDAD URBANA	208,865.49
467	FORTAMUN- SUBDIRECCION DE DICTAMINACION URBANA Y NORMATIVIDAD	25,537.60
588	PARTICIPACIONES- SUBDIRECCION DE DICTAMINACION URBANA Y NORMATI	1,918,737.50



TESORERÍA MUNICIPAL



105	PROGRAMA DE VIVIENDA	555,047.32
469	FORTAMUN- DIRECCION DE VIVIENDA Y TENENCIA DE LA TIERRA	221,547.60
589	PARTICIPACIONES- UBDIRECCION DE DICTAMINACION URBANA Y NORMATIV	1,138,939.60
106	PERMISOS DE CONSTRUCCION	225,691.51
471	FORTAMUN- DEPARTAMENTO DE PERMISO DE CONSTRUCCION	12,467.90
590	PARTICIPACIONES- DEPARTAMENTO DE PERMISO DE CONSTRUCCION	2,613,081.70
591	PARTICIPACIONES- DEPARTAMENTO DE FRACCIONAMIENTOS	940,910.70
108	TRANSFERENCIAS IMPLAN	11,000,000.00
117	SUBDIRECCION ADMINISTRATIVA	36,225.95
595	PARTICIPACIONES- SUBDIRECCION ADMINISTRATIVA DE OBRAS PUBLICAS	798,232.66
118	TOPOGRAFIA	69,104.54
473	FORTAMUN- DEPARTAMENTO DE TOPOGRAFIA	70,149.41
596	PARTICIPACIONES- DEPARTAMENTO DE TOPOGRAFIA	1,841,459.87
120	FISCALIZACION OBRA PUBLICA	120,561.11
475	FORTAMUN- SUBDIRECTOR DE CONSTRUCCION	23,867.54
597	PARTICIPACIONES- SUBDIRECTOR DE CONSTRUCCION	1,991,585.96
159	ANUNCIOS PUBLICITARIOS EN LA CIUDAD	58,652.80
600	PARTICIPACIONES- DEPARTAMENTO DE ANUNCIOS	745,251.76
410	TRANSFERENCIA OPERADORA Y ADMINISTRADORA DE PLAYAS MAZATLÁN	5,518,254.00

INDICADORES

NOMBRE

FORMULA

22
437
515

LOGRAR UN INCREMENTO DEL 5.0% EN LOS PERMISOS/INGRESOS DE CONSTRUCCION OTORGADOS EN EL 2020 Y CONTROLAR EL INDICE DE EVASION DE PERMISOS PARA CONSTRUCCION

$$\frac{\text{No. DE PERMISOS DE CONSTRUCCION/INGRESOS 2020}-\text{NO. DE PERMISOS DE CONSTRUCCION/INGRESOS EN 2020}}{\text{TOTAL DE PERMISOS DE CONSTRUCCION DE CONSTRUCCION/INGRESOS EN AÑO 2020}} \times 100$$



TESORERÍA MUNICIPAL



23
440
517

MONITOREAR Y SUPERVISAR LAS ACCIONES DE LAS SUBDIRECCIONES Y DEPARTAMENTOS A MI CARGO, CORROBORANDO SU EFICIENCIA.

NUMERO DE PERMISOS OTORGADOS X 100
TOTAL DE PERMISOS EN GENERAL

24
447
518

DIGITALIZAR Y PROYECTAR GEOMETRICAMENTE LOS LEVANTAMIENTOS TOPOGRAFICOS SOLICITADOS POR UAN DEPENDENCIA MUNICIPAL, ASOCIACION CIVIL O CIUDADANIA; PARA RESOLVER CONFLICTOS URBANOS DE COMUNICACIÓN DE SALUBRIDAD E IMAGEN A TRAVES DE LA OBRA PUBLICA PARA LOGRAR ARMONIZAR LA INTERACCION DE LA SOCIEDAD CON LOS ESPACIOS QUE OFRECE LA CIUDAD

PROYECTOS ELABORADOS/ LEVANTAMIENTOS TOPOGRAFICOS X 100

25
519

1.- REALIZAR ANALISIS DE COSTOS PARA OBTENER EL PRECIO REAL (MATERIAL, MANO DE OBRA, EQUIPAMIENTO Y MAQUINARIA) DE LOS PROYECTOS EJECUTIVOS DESARROLLADOS EN EL DEPARTAMENTO DE PROYECTOS, CON EL OBJETIVO DE LOGRAR QUE FISICAMENTE SE RESPETEN TODAS SUS ESPECIFICACIONES A PRECIO DE MERCADO, Y ASI OPTIMIZAR LOS RECURSOS PARA ATENDER LAS NECESIDADES DE OBRA PUBLICA QUE DEMANDA EL BIENESTAR DE LA SOCIEDAD. 2 ADJUDICAR OBRAS SIGUIENDO LOS LINEAMIENTOS DE LA LEY DE OBRAS PUBLICAS Y SERVICIOS RELACIONADAS CON LAS MISMA DEL ESTADO Y DE LA FEDERACION, PARA CONVOCAR A TODOS AQUELLOS CONTRATISTAS QUE ESTEN DEBIDAMENTE REGISTRADOS EN EL PADRON DE LA DIRECCION PARA ELEGIR AL QUE SE CONSIDERE QUE PRESENTA LA MEJOR OFERTA ECONOMICA , LOGISTICA Y LEGAL

1- PRESUPUESTOS ELABORADOS/PRESUPUESTO SOLICITADOS
2-OBRAS LICITACIONES /PROPUESTAS DE OBRAS



TESORERÍA MUNICIPAL



26 449 520	1.- CANTIDAD DE ESCRITURAS ENTREGADAS, NUMERO DE DESINCORPORACIONES, INGRESOS POR VENTA DE TERRENOS, NUMERO DE CONVENIOS, DONACION CON FERROCARRILES NACIONALES EN LIQUIDACION 2.- SEGURIDAD JURIDICA AL MAYOR NUMERO DE FAMILIAS	1.- ESCRITURAS, SOLICITUDES DE DESINCORPORACIONES Y VENTA DE TERRENOS/ CELEBRACION DE CONVENIOS, ELABORACION DE ESCRITURAS Y DONACION CON FERROCARRILES NACIONALES EN LIQUIDACION. 2.- DESINCORPORACIONES REALIZADAS / PROGRAMADAS, NUMERO DE LOTES PROGRAMADOS / NUMERO DE LOTES VENDIDOS, CONVENIOS PROGRAMADOS/CONVENIOS CELEBRADOS, ESCRITURAS PROGRAMADAS/ESCRITURAS ENTREGADAS, DONACIONES PROGRAMADAS/DONACIONES REALIZADAS.
27 446 522	1- REALIZAR 33 JORNADAS DE ARBOLIZACION 2- EMITIR 180 TARJETAS DE MONITOR AMBIENTAL 3- OFRECER 225 PLATICAS DE SENCIBILIZACION EN AREAS MEDIOAMBIENTALES EN EVENTO DE TEMATICA AMBIENTAL EN EL MUNICIPIO 4- LOGRAR 45 ESCUELAS DE EDUCACION BASICA CERTIFICADA POR ECOLOGIA 5- EMITIR 470 LICENCIAS DE FUNCIONAMIENTO AMBIENTAL NUEVAS O REVALIDADAS POIR LA DIRECCION ECOLOGICA	1- TOTAL 33 JORNADAS/17 JORNADAS REALIZADAS X 100 2- 180 TARJETAS DE MONITOR AMBIENTAL/ 76 TARJETAS DE MONITOR AMBIENTAL ENTREGADAS X 100 3- 225 PLATICAS DE SENCIBILIZACION/107 PLATICAS DE SENCIBILIZACION REALIZADAS X 100 4- 45 ESCUELAS CERTIFICADAS / TOTAL DE ESCUELA CERTIFICACION X 100 5- 470 LICENCIAS DE FUNCIONAMIENTO NUEVAS O REVALIDADAS/ 368 LICENCIAS DE FUNCIONAMIENTO NUEVAS O REVALIDADAS ENTREGADAS X 100
39 545	MEJORA EN TIEMPO DE RESPUESTA A PROYECTOS ASIGNADOS A ESTE DEPARTAMENTO	PROYECTOS DE MEJORA URBANA ELABORADOS/PROYECTOS DE MEJORA URBANA PROGRAMADAS
59 458 562	CUMPLIMIENTO DE LAS METAS ESTABLECIDAS EN EL PMD PARA LA DIRECCION DE OBRAS PUBLICAS PARA EL EJERCICIO 2021.	METAS ALCANZADAS POR LA DOP 2020/METAS ESTABLECIDAS EN EL 2021 EN EL PMD PARA LA DOP.
103 467 588	PROYECTAR Y DIGITALIZAR LOS LEVANTAMIENTOS FISICOS REALIZADOS POR EL DEPARTAMENTO, ACTUALIZACION Y COMPLEMENTACION DE PLANO DE ESTATUS REGULATORIO EN MATERIA URBANA DE LA CIUDAD.	DICTAMENES OTORGADOS/DICTAMENES SOLICITADOS



TESORERÍA MUNICIPAL



105 469 589	REALIZAR EL MAYOR NUMERO DE ESCRITURAS DEL ASENTAMIENTO CONTINUAR CON EL PROGRAMA DE VIVIENDAS PARA PERSONAS MAS NECESITADAS. TENER UNA RECUPERACION DE CARTERA VENCIDA DE VIVIENDA AL DIA	RECUPERACION DE ESCRITURA/ ESCRITURAS ENTREGADAS NUMERO DE VIVIENDAS ENTREGADAS/NUMERO DE VIVIENDAS SOLICITADAS PAGOS PROGRAMADOS/PAGOS REALIZADOS POR EL DEUDOR
106 471 590	LOGRAR UN INCREMENTO DEL 5% EN LOS INGRESOS POR LA CANTIDAD DE PERMISOS DE CONSTRUCCION OTORGADOS EN 2019; CONTROLAR EL INDICE DE EVASION DE PERMISOS PARA CONSTRUCCION	No. DE PERMISOS DE CONSTRUCCIÓN OTORGADOS / TOTAL DE PERMISOS DE CONSTRUCCIÓN SOLICITADOS X100
591	MUNICIPALIZACION DE FRACCIONAMIENTOS	NUMERO DE FRACCIONAMIENTOS QUE DONARON SUS AREAS VERDES Y VIALIDADES / TOTAL DE FRACCIONAMIENTOS QUE HAN DONADO AREAS VERDES Y VIALIDADES
180	ESTUDIO / PROYECTO	<u>NO. DE ESTUDIOS/PROYECTOS ELABORADOS X 100</u> TOTAL DE ESTUDIOS/PROGRAMADOS
117 595	EJECUCION DE LA OBRA PUBLICA PROPUESTA POR LOS DIFERENTES PROGRAMAS EN 2020 CON UN MINIMO DE OBSERVACIONES EN LA INTEGRACION DE EXPEDIENTES.	OBRAS PUBLICAS OBSERVADAS / OBRA PUBLICA EJECUTADAS
118 573 596	CUMPLIR CON LOS LEVANTAMINETS TOPOGRAFICOS DE MANERA PRECISA, PARA REALIZAR PROYECTOS ADECUADOS QUE MEJOREN LAS SUPERFICIES EN LAS VIALIDADES QUE CONFORMAN LA TRAZA URBANA, RESPETANDO LOS ESCURRIMIENTOS NATURALES DE AGUA PLUVIAL CON EL OBJETO DE MEJORAR LA CALIDAD DE LA VIDA DE LOS CIUDADANOS	LEVANTAMIENTOS TOPOGRAFICOS/SOLICITUDES DE LEVANTAMIENTOS



TESORERÍA MUNICIPAL



120
475
597

COORDINAR LOS PROCEDIMIENTOS OPERATIVOS Y TECNICOS DEL PROCESO DE CONSTRUCCION DESDE LOS ESTUDIOS PRELIMINARES, LICITACION Y SUPERVISION DE OBRA, HASTA LAS ACTAS DE ENTREGA, RECEPCION CON EL OBJETIVO DE CUMPLIR CON LOS PROGRAMAS FEDERALES, ESTATALES Y DEL PLAN MUNICIPAL DESARROLLO, GARANTIZANDO LA CALIDAD DE LA EJECUCION DE LA OBRA QUE VENDRA A MEJORAR LAS CONDICIONES DE VIDA DE LA SOCIEDAD

OBRAS PROGRAMADAS/OBRAS EJECUTADAS

159
600

ATENDER, ASESORAR Y REVISAR LAS SOLICITUDES PARA INSTALACION DE ANUNCIOS PUBLICITARIOS, INSPECCIONES PERMANENTES DE TODA LA ZONA URBANA PARA LA DETECCION DE ANUNCIOS PUBLICITARIOS SIN PERMISO.

PERMISOS OTORGADOS/PERMISOS SOLICITADOS

410

1-LOGRAR LA CERTIFICACION DE MAS PLAYAS DE USO RECREATIVO Y DE CONSERVACION.
2- MANTENER LA RECERTIFICACION DE LAS PLAYAS EXISTENTES.
3- LLEVAR A CABO LA ELABORACION DE PROGRAMAS DE PARTICIPACION CIUDADANA Y DE LA INICIATIVA PRIVADA, QUE PROPICIE LA CONCERVACION Y LIMPIEZA DE NUESTRAS PLAYAS.
4 LOGRAR QUE LOS HOTELES, RESTAURANTES Y CASAS O DEPARTAMENTOS, TENGAN EL DISTINTIVO AZUL OCEANO DE PLAYAS.

1- METROS DE PLAYAS CERTIFICADAS/METROS DE LITORAL COSTERO X 100
2- KM DE PLAYAS RECERTIFICADAS/TOTAL DE KM DE PLAYA CERTIFICADA X 100
3- PROGRAMAS DE LIMPIEZA/TOTAL DE PROGRAMAS X 100.
4- PROGRAMA DE LIMPIEZA/ TOTAL DE PROGRAMAS X 100



2018-2021

**GOBIERNO DEL MUNICIPIO DE MAZATLAN
SISTEMA INTEGRAL MUNICIPAL DE PLANEACION
PROGRAMACION PRESUPUESTACION**

**IDENTIFICACION DEL PROGRAMA
P-01 2021**

DEPENDENCIA:	4-4000 DIRECCION DE PLANEACION DEL DESARROLLO URBANO SUSTENTBLE	CLASIFICADOR DE FUENTE DE FINANCIAMIENTO:
UNIDAD RESPONSABLE:	4-3000 SUBDIRECCION DE DICTAMINACION URBANA Y SEGUIMIENTO.	RECURSOS FISCALES
PROGRAMA DE GOBIERNO:	11- DESARROLLO URBANO	CLASIFICADOR FUNCIONAL:
FUNCION:	7-ORDENAMIENTO URBANO	CLASIFICADOR
SUBFUNCION:	7-ORDENAMIENTO URBANO	CLASIFICADOR PROGRAMATICO:
EJE ESTRATEGICO:	3-SERVICIOS PUBLICOS Y DESARROLLO SUSTENTABLE.	PRESTACION DE SERVICIOS PUBLICOS

OBJETIVO ESTRATEGICO DEL P.M.D.

GENERAR EL ORDENAMIENTO URBANO Y TERRITORIAL SUSTENTABLE DEL MUNICIPIO DE MAZATLÁN, CON MEJORES EXPECTATIVAS DE MOVILIDAD, EQUIPAMIENTO E IMAGEN URBANA.

OBJETIVO ESTRATEGICO DE LA DEPENDENCIA

-CONTAR CON UN CONTROL DE LAS OBRAS QUE SE ENCUENTRAN EN PROCESO DE CONSTRUCCIÓN EN EL MUNICIPIO, OTORGANDO LAS LICENCIAS A LOS DESARROLLADORES Y PARTICULARES QUE CUMPLAN CON LOS REQUISITOS QUE SE ENCUENTRAN ESTABLECIDOS EN LA NORMATIVIDAD PARA CONSTRUCCIÓN DEL MUNICIPIO DE MAZATLÁN.

-ALCANZAR QUE EL TOTAL DE LAS OBRAS DE EDIFICACIÓN Y URBANIZACIÓN QUE SE REALICEN EN EL MUNICIPIO CUMPLAN CON LA REGLAMENTACIÓN VIGENTE, CON EL FIN DE REGULARIZAR LOS FRACCIONAMIENTOS SIN MUNICIPALIZAR, REGULARIZAR LAS OBRAS EN PROCESO QUE NO CUENTEN CON PERMISO O TIENEN EL PERMISO CON VIGENCIA VENCIDA, IMPLANTAR PROCESOS PARA LA REGULARIZACIÓN DE ANUNCIOS PUBLICITARIOS EXISTENTES QUE NO CUENTAN CON PERMISO.

-TENER UN CONTROL DE LOS ANUNCIOS QUE SE INSTALAN EN EL MUNICIPIO, DANDO PERMISO SOLO A AQUELLOS QUE CUMPLAN CON AL REGLAMENTACIÓN Y ESTABLECER PROCEDIMIENTOS DE CONTROL PARA LA REGULARIZACIÓN DE ANUNCIOS PUBLICITARIOS EXISTENTES.

-IMPLEMENTAR LOS PROYECTOS ESTRATÉGICOS PARA LOS DEPARTAMENTOS A CARGO DE LA SUBDIRECCIÓN.

INDICADOR(ES) DE IMPACTO

LOGRAR UN INCREMENTO DEL 5.0% EN LOS PERMISOS DE CONSTRUCCIÓN OTORGADOS EN EL 2020 Y CONTROLAR EL ÍNDICE DE EVASIÓN DE PERMISOS PARA CONSTRUCCIÓN.

DESCRIPCION DEL INDICADOR

$$\frac{\text{NO. DE PERMISO DE CONSTRUCCIÓN OTORGADOS EN 2020}}{\text{TOTAL DE PERMISOS EXPEDIDOS}} \times 100$$

ALCANCE DEL INDICADOR

-LOGRAR QUE LA CIUDADANÍA SOLICITE EN TIEMPO Y FORMA EL PERMISO DE CONSTRUCCIÓN CUMPLIENDO CON LAS NORMAS Y LINEAMIENTOS CORRESPONDIENTES, PARA EVITARSE UNA INFRACCIÓN.

-IDENTIFICAR, DETECTAR OBRAS EN PROCESO PARA QUE SEAN REGULARIZADAS, ASÍ COMO, RECIBIR Y REVISAR LOS REPORTES DE AVANCE Y CUMPLIENDO DE ESPECIFICACIONES DE URBANIZACIONES EN PROCESO.

SITUACIÓN DEL INDICADOR

ACTUAL	AL TERMINO DEL AÑO
0%	100%

INDICADOR(ES) DE IMPACTO

SUPERVISIÓN DE OBRA Y CONSTRUCCIÓN DE EQUIPAMIENTO URBANO.
APROBACION DE NUEVOS FRACCIONAMIENTOS ANTE CABILDO Y LA DONACIÓN DE ÁREAS VERDES Y VIALIDADES ANTE EL MUNICIPIO.

DESCRIPCION DEL INDICADOR

NUMERO DE FRACCIONAMIENTOS PARA APROBACIÓN X 100
TOTAL DE FRACCIONAMIENTOS APROBADOS.

ALCANCE DEL INDICADOR

LOGRAR QUE LOS FRACCIONAMIENTOS QUE NO HAN SIDO APROBADOS POR CABILDO, SE APRUEBEN Y QUE TAMBIÉN REALICEN LAS DONACIONES DE ÁREAS VERDES Y VIALIDADES AL MUNICIPIO.

SITUACION DEL INDICADOR

ACTUAL	AL TÉRMINO DEL AÑO
15%	100%

INDICADORES DE IMPACTO

DESCRIPCION DEL INIDICADOR

ATENDER, ASESORAR Y REVISAR LAS SOLICITUDES DE PERMISOS PARA ANUNCIO PUBLICITARIOS, INVENTARIAR LOS ANUNCIOS PUBLICITARIOS DENTRO DE LA ZONA URBANA.

DESCRIPCION DEL INDICADOR

1500 PERMISOS

ALCANCE DEL INDICADOR

INCREMENTAR EN UN 10% LA EXPEDICIÓN DE PERMISOS PARA ANUNCIOS PUBLICITARIOS QUE CUMPLAN CON LA NORMATIVIDAD, TOMANDO COMO BASE LOS EXPEDIDOS EN 2020.

SITUACION DEL INDICADOR

ACTUAL	AL TÉRMINO DEL AÑO
	1500 PERMISOS

INDICADOR(ES) DE IMPACTO

INSPECCIONES CONSTANTES A LA MANCHA URBANA PARA DETECTAR LOS ANUNCIOS PUBLICITARIOS QUE NO CUENTAN CON PERMISO DE PARTE DE LA DIRECCIÓN, ASI LOGRAR UNA REGULARIZACIÓN DE ESTOS.

DESCRIPCION DEL INDICADOR

NO DE ANUNCIOS REGULARIZADOS X 100
TOTAL DE PERMISOS DE ANUNCIOS ANUALES

ALCANCE DEL INDICADOR

LOGRAR UNA EFICIENCIA DEL 80% CON RESPECTO A ANUNCIOS DETECTADOS SIN PERMISO Y QUE SEAN REGULARIZADOS, PARA OBTENER LA LICENCIA EN CASO DE QUE CUMPLAN CON LA NORMATIVIDAD.

SITUACION DEL INDICADOR

ACTUAL	AL TÉRMINO DEL AÑO
32%	80%

PROYECTO (INVERSION)

\$ 1'426,924.96

(UN MILLÓN CUATROCIENTOS VEINTISEIS MIL NOVECIENTOS VEINTICUATRO PESOS 96/100 M.N.)


ARQ. JORGE ESTAVILLO KELLY
DIRECTOR DE LA DIRECCION DE PLANEACION
Y DESARROLLO URBANO.


ING. MARTIN CORONA IBARRA
SUBDIRECTOR DE DICTAMINACION
URBANA Y SEGUIMIENTO.



2018-2021

**GOBIERNO DEL MUNICIPIO DE MAZATLAN
SISTEMA INTEGRAL MUNICIPAL DE PLANEACION
PROGRAMACION PRESUPUESTACION**

**IDENTIFICACION DEL PROYECTO
P-02 2021**

DEPENDENCIA:	4-4000 DIRECCION DE PLANEACION DEL DESARROLLO URBANO SUSTENTBLE	CLASIFICADOR DE FUENTE DE FINANCIAMIENTO:
UNIDAD RESPONSABLE:	4-3000 SUBDIRECCION DE DICTAMINACION URBANA Y SEGUIMIENTO.	RECURSOS FISCALES
PROGRAMA DE GOBIERNO:	11- DESARROLLO URBANO	CLASIFICADOR FUNCIONAL:
FUNCION:	7-ORDENAMIENTO URBANO	CLASIFICADOR
SUBFUNCION:	7-ORDENAMIENTO URBANO	CLASIFICADOR PROGRAMATICO:
EJE ESTRATEGICO:	3-SERVICIOS PUBLICOS Y DESARROLLO SUSTENTABLE.	PRESTACION DE SERVICIOS PUBLICOS

NOMBRE DEL PROYECTO
22- CONTROL URBANO 437- FORTAMUN 515- PARTICIPACIONES
TIPO DE PROYECTO

<input checked="" type="checkbox"/> OPERATIVO	<input checked="" type="checkbox"/> ESTRATEGICO
---	---

NATURALEZA DEL PROYECTO	
<input checked="" type="checkbox"/> APROVECHA UNA OPORTUNIDAD	<input checked="" type="checkbox"/> RESUELVE PROBLEMA
<input checked="" type="checkbox"/> MEJORA PROCESO	<input checked="" type="checkbox"/> ACTIVIDADES CONTINUAS

DESCRIPCION DE LA NATURALEZA DEL PROYECTO

REGULARIZAR LAS OBRAS EN PROCESO DE CONSTRUCCION QUE NO CUENTEN CON LA LICENCIA, REGULARIZAR LOS FRACCIONAMIENTOS NO MUNICIPALIZADOS, REGULARIZAR LOS ANUNCIOS, CONTROL Y SEGUIMIENTO DE OBRAS Y FRACCIONAMIENTOS CON LICENCIAS DE CONSTRUCCION, OTORGAMIENTO DE DICTAMINES DE ALINEAMIENTO, NUMEROS OFICIALES, TERMINACIONES DE OBRA, PRORROGAS SUSPENSIONES DE OBRAS, AUTORIZACION DE REGIMEN, FUSIONES, SUBDIVISIONES.

AMBITO DE APLICACION DEL PROYECTO						
<table border="1"> <tr> <td>ESTATAL</td> <td>REGIONAL</td> <td>MUNICIPAL</td> </tr> <tr> <td></td> <td></td> <td align="center">X</td> </tr> </table>	ESTATAL	REGIONAL	MUNICIPAL			X
ESTATAL	REGIONAL	MUNICIPAL				
		X				

RESULTADOS A LOGRAR

AREA DE PERMISOS:

- SUPERAR LA META DE PERMISOS EMITIDOS DURANTE EL AÑOS 2020.
- RECIBIR Y ATENDER A LOS INTERESADOS DE CARÁCTER PARTICULAR QUE ACUDAN SOLICITANDO INFORMACIÓN A LA DIRECCIÓN.
- CONTROLAR EL ÍNDICE DE EVASIÓN DE PERMISOS DE CONSTRUCCIÓN, BUSCANDO UNA EFICIENCIA DEL 70%
- LOGRAR LA REGULARIZACIÓN DEL 70% EN OBRAS EN PROCESO DE CONSTRUCCIÓN QUE SE DETECTEN SIN LICENCIA.

AREA DE FRACCIONAMIENTOS

- LOGRAR QUE LOS NUEVOS FRACCIONAMIENTOS QUE ESTÁN EN ESPERA DE APROBACIÓN ANTE CABILDO, SEAN APROBADOS OFRECIENDO ASESORÍAS A LOS DESARROLLADORES, LOGRAR QUE LOS FRACCIONAMIENTOS APROBADOS DONEN LAS ÁREAS Y VIALIDADES AL MUNICIPIO.
- AUMENTAR AL 10% LOS TRÁMITES DEL DEPARTAMENTO DE FRACCIONAMIENTOS.

AREA DE ANUNCIOS:

- REGULARIZACIÓN DE ANUNCIOS EN GENERAL. SEGUIMIENTO Y CONTROL DE AUTORIZACIONES OTORGADOS.

UNIDAD DE MEDIDA

PERMISOS:	INCREMENTO PORCENTUAL
FRACCIONAMIENTOS:	NO. DE FRACCIONAMIENTOS
ANUNCIOS:	PERMISOS EXPEDIDOS

REGULARIZACIONES (%)

META													
TIPO	META	ENE	FEB	MAR	ABR	MAY	JUN	JUL	AGO	SEP	OCT	NOV	DIC
PERMISO ANUAL	100%	8.33%	8.33%	8.33%	8.33%	8.33%	8.33%	8.33%	8.33%	8.33%	8.33%	8.33%	8.33%
ANUAL	10%	0.83%	0.83%	0.83%	0.83%	0.83%	0.83%	0.83%	0.83%	0.83%	0.83%	0.83%	0.83%
ANUAL ANUNCIOS	1200 PERMISOS	100	100	100	100	100	100	100	100	100	100	100	100
ANUAL ANUNCIOS	80%	6	6	7	7	8	8	8	8	7	7	6	6

PERIODO DE EJECUCIÓN

INICIO: 01/ENE/2021

TÉRMINO: 31/DIC/2021

RIESGO DEL PROYECTO

LA FALTA DE RECURSOS MATERIAL NOS RESTRINGA LOGRAR EL OBJETICO DE MEJORAR LA ATENCIÓN CIUDADANA, ASÍ COMO EFICIENTAR LA SUPERVISIÓN Y REGULARIZACIÓN DE LAS OBRAR.

LA ALTA DE DISPONIBILIDAD Y RECURSOS DE LAS CONSTRUCTORAS; FALTA DE ASIGNACIÓN DE EQUIPO DE TRANSPORTE PARA EL DEPARTAMENTO.

NO CONTAR CON LA RESTITUCIÓN DE LA HERRAMIENTA Y EQUIPO DE TRANSPORTE ACTUAL; QUE LA EMPRESA NO RESPETE LAS INDICACIONES DEL DEPARTAMENTO EN GENERAL QUE SE APRUEBEN LOS RECURSOS PARA LA EJECUCIÓN DE LOS PROYECTOS ESTRATÉGICOS.


 ARQ. JORGE ESTAVILLO KELLY
 DIRECTOR DE LA DIRECCIÓN DE PLANEACION
 Y DESARROLLO URBANO.


 ING. MARTIN CORONA IBARRA
 SUBDIRECTOR DE DICTAMINACION
 URBANA Y SEGUIMIENTO.



2018-2021

**GOBIERNO DEL MUNICIPIO DE MAZATLAN
SISTEMA INTEGRAL MUNICIPAL DE PLANEACION
PROGRAMACION PRESUPUESTACION
ACTIVIDADES DEL PROYECTO
P-03 2021**

DEPENDENCIA:	4-4000 DIRECCION DE PLANEACION DEL DESARROLLO URBANO SUSTENTBLE	CLASIFICADOR DE FUENTE DE FINANCIAMIENTO:
UNIDAD RESPONSABLE:	4-3000 SUBDIRECCION DE DICTAMINACION URBANA Y SEGUIMIENTO.	RECURSOS FISCALES
PROGRAMA DE GOBIERNO:	11- DESARROLLO URBANO	CLASIFICADOR FUNCIONAL:
FUNCION:	7-ORDENAMIENTO URBANO	CLASIFICADOR
SUBFUNCION:	7-ORDENAMIENTO URBANO	CLASIFICADOR PROGRAMATICO:
EJE ESTRATEGICO:	3-SERVICIOS PUBLICOS Y DESARROLLO SUSTENTABLE.	PRESTACION DE SERVICIOS PUBLICOS

NOMBRE DEL PROYECTO

**22- CONTROL URBANO
437- FORTAMUN**

515- PARTICIPACIONES

SECUENCIA	DESCRIPCION DE RESULTADOS/ACTIVIDADES	FECHA INICIO	FECHA TERMINO	REQUERIMIENTOS
	PERMISOS DE CONSTRUCCION.			
1	PROGRAMA DE AGENDA DE TRABAJO PARA PERSONAL DE CAMPO.	0101/2021	01/12/2021	
2	SEGUIMIENTO DE SUPERVISION DE OBRA.	0101/2021	01/12/2021	
3	MEJORAR LA ATENCIONAL PÚBLICO EN VENTANILLA, AGILIZAR LOS TRÁMITES EN INSTALACIONES CON MEJOR APARIENCIA.	0101/2021	01/12/2021	
4	EFICIENTAR LA CAPTURA Y LOGÍSTICA DE LOS PERMISOS DE CONSTRUCCION, EN BASE AL REGLAMENTO DE CONSTRUCCION	0101/2021	01/12/2021	
5	SE REQUIERE ESQUIPO DE COMUNICACIÓN MÁS EFICIENTE, ACTUALMENTE EL ALCANCE EL EQUIPO NO ES EL ADECUADO.	0101/2021	01/12/2021	
6	SE REQUIERE LA RESTITUCIÓN DEL EQUIPO DE TRANSPORTE, TODA VEZ QUE YA HA CUMPLIDO SU VIDA UTIL Y EL COSTO- BENEFICIO DEL MANTENIMIENTO ES MUY ALTO.	0101/2021	01/12/2021	-(-1) EQUIPO DE CÓMPUTO CON LAS CARACTERÍSTICAS NECESARIAS PARA LA DIGITALIZACIÓN Y EDICIÓN DE PLANOS. (MONITOR DE 24", PROCESADOR INTEL I5, 8GB DE RAM, 1 TB DE DISCO DURO.
	REGULARIZACION DE LOS FRACCIONAMIENTOS			
1	DICTAMEN DE USO DE SUELO	0101/2021	01/12/2021	-(-2) SILLA SECRETARIAL CON DESCANSABRAZOS.
2	DICTAMEN DE VOCACIONALMENTE Y TRAZA	0101/2021	01/12/2021	
3	REUNIR LOS DOCUMENTOS DE LOS PAQUETES 1, 2, 3 Y DE URBANIZACIÓN Y 3 DE EDIFICACIÓN.	0101/2021	01/12/2021	-REMODELACIÓN DE LA SUBDIRECCIÓN DE DICTAMINACION URBANA Y SEGUIMIENTO, DEPARTAMENTO DE FRACCIONAMIENTOS, DEPARTAMENTO DE ANUNCIOS Y AREA ADMINISTRATIVA.
4	RECIBIR Y REVISAR LA DOCUMENTACIÓN	0101/2021	01/12/2021	
5	LOS REGIDORES ELABORAN EL DICTAMEN DE APROBACIÓN PARA EXPONERSE ANTE CABILDO	0101/2021	01/12/2021	-(-5) MOTOCICLETAS NUEVA TIPO GL 150 CARGO MARCA HONDA.
6	SE PROCEDE A DONAR LAS ÁREAS VERDES Y VIALIDADES AL H. AYUNTAMIENTO.	0101/2021	01/12/2021	-LOTE DE HERRAMIENTAS - ESCALERA, PINZAS, CIZALLAS Y OTROS.
7	PAGAR PERMISO DE CONSTRUCCION.	0101/2021	01/12/2021	
8	ENTREGAR LAS OBRAS DE URBANIZACIÓN AL H. AYUNTAMIENTO MEDIANTE ACTAS DE ENTREGA-RECEPCIÓN DE TODAS LAS DEPENDENCIAS PARA SU MUNICIPALIZACIÓN.	0101/2021	01/12/2021	
	ANUNCIOS PUBLICITARIOS			
1	0101/2021	01/12/2021	01/12/2021	
2	CONTROL Y SEGUIMIENTO DE ANUNCIOS.	0101/2021	01/12/2021	
3	INVENTARIAR ANUNCIOS PUBLICITARIOS YA INSTALADOS PARA SU SEGUIMIENTO Y REGULARIZACIÓN.	0101/2021	01/12/2021	

ARQ. JORGE ESTAVILLO KELLY

DIRECTOR DE LA DIRECCIÓN DE PLANACION DEL DESARROLLO URBANO SUSTENTABLE.

ING. MARTIN CORONA IBARRA

SUBDIRECTOR DE DICTAMINACION URBANA Y SEGUIMIENTO



**GOBIERNO DEL MUNICIPIO DE MAZATLAN
SISTEMA INTEGRAL MUNICIPAL DE PLANEACION
PROGRAMACION PRESUPUESTACION**

2018-2021

**IDENTIFICACION DEL PROGRAMA
P-01 2021**

DEPENDENCIA:	4-4000 DIRECCION DE PLANEACION DEL DESARROLLO URBANO SUSTENTBLE	CLASIFICADOR DE FUENTE DE FINANCIAMIENTO:
UNIDAD RESPONSABLE:	4-4000 DIRECCION DE PLANEACION DEL DESARROLLO URBANO SUSTENTABLE.	RECURSOS FISCALES
PROGRAMA DE GOBIERNO:	11- DESARROLLO URBANO	CLASIFICADOR FUNCIONAL:
FUNCIÓN:	7-ORDENAMIENTO URBANO	CLASIFICADOR
SUBFUNCIÓN:	7-ORDENAMIENTO URBANO	CLASIFICADOR PROGRAMÁTICO:
EJE ESTRATÉGICO:	3-SERVICIOS PUBLICOS Y DESARROLLO SUSTENTABLE.	PRESTACIÓN DE SERVICIOS PUBLICOS

OBJETIVO ESTRATEGICO DEL P.M.D

GENERAR EL ORDENAMIENTO URBANO Y TERRITORIAL SUSTENTABLE DEL MUNICIPIO DE MAZATLÁN, CON MEJORES EXPECTATIVAS DE MOVILIDAD, EQUIPAMIENTO E IMAGEN URBANA.

OBJETIVO ESTRATEGICO DE LA DEPENDENCIA

LOGRAR CONTAR CON UN CONTROL DE LAS OBRAS QUE SE ENCUENTRAN EN PROCESO DE CONSTRUCCIÓN EN EL MUNICIPIO, OTORGANDO LICENCIAS A LOS DESARROLLADORES Y A PARTICULARES QUE CUMPLAN CON LOS REQUISITOS QUE SE ENCUENTRAN ESTABLECIDOS EN LA NORMATIVIDAD PARA CONSTRUCCIÓN DEL MUNICIPIO DE MAZATLÁN.

-ALCANZAR QUE EL TOTAL DE LAS OBRAS DE EDIFICACIÓN Y URBANIZACIÓN QUE SE REALICEN EN EL MUNICIPIO CUMPLAN CON LA REGLAMENTACIÓN VIGENTE, CON EL FIN DE REGULARIZAR LOS FRACCIONAMIENTOS QUE NO HAN DONADO ÁREAS VERDES NI VIALIDADES, REGULARIZAR LAS OBRAS EN PROCESO QUE NO CUENTAN CON PERMISO O TIENEN EL PERMISO CON LA VIGENCIA VENCIDA.

-ESTABLECER PROCESOS PARA LA REGULARIZACIÓN DE ANUNCIOS PUBLICITARIOS EXISTENTES QUE NO CUENTEN CON PERMISO.

-ORGANIZAR Y ADMINISTRAR LOS DICTÁMENES DE USO DE SUELO QUE SE EXPIDEN EN LA DIRECCIÓN, GESTIONANDO LOS SERVICIOS PÚBLICOS E INFRAESTRUCTURA REQUERIDOS, DE ACUERDO A ANÁLISIS REALIZADO.

-ACTUALIZAR LA INFORMACIÓN DE LOS DIRECTORES RESPONSABLES DE OBRA (D.R.O), REGISTRADOS ANTE ESTA DIRECCIÓN Y PRETENDER QUE TODA AQUELLA PERSONA MORAL O FÍSICA QUE DESARROLLE OBRAS EN EL MUNICIPIO, GESTIONAR SU EMPODERAMIENTO ANTE LA DIRECCIÓN.

-MANTENER ACTUALIZADA LA INFORMACIÓN DE LOS CONSTRUCTORES REGISTRADOS ANTE ESTA DIRECCIÓN Y PRETENDER QUE TODA AQUELLA PERSONA MORAL O FÍSICA QUE DESARROLLE OBRAS EN EL MUNICIPIO, GESTIONAR SU EMPODERAMIENTO ANTE LA DIRECCIÓN.

INDICADOR(ES) DE IMPACTO

MONITOREAR Y SUPERVISAR LAS ACCIONES DE LAS SUBDIRECCIONES Y DEPARTAMENTOS A MI CARGO, CORROBORANDO SU EFICIENCIA.

DESCRIPCION DEL INDICADOR

NO. DE PERMISO DE CONSTRUCCIÓN OTORGADOS X 100
TOTAL DE PERMISOS EXPEDIDOS

ALCANCE DEL INDICADOR

QUE LOS ANUNCIOS PUBLICITARIOS CUENTEN CON LOS PERMISOS CORRESPONDIENTES DE LA DIRECCIÓN, SIGUIENDO LA REGLAMENTACIÓN PARA ANUNCIOS Y MANTAS, BUSCANDO UN CONTROL DE LA CONTAMINACIÓN VISUAL.

SITUACIÓN DEL INDICADOR

ACTUAL	AL TÉRMINO DEL AÑO
%	100%

PROYECTO (INVERSION)

\$ 3'229,496.16

(TRES MILLONES DOSCIENTOS VEINTI NUEVE MIL CUATROCIENTOS NOVENTA Y SEIS PESOS 16/100 M.N.)

ARQ. JORGE ESTAVILLO KELLY
DIRECTOR DE LA DIRECCION DE PLANEACION
DEL DESARROLLO URBANO SUSTENTABLE.



**GOBIERNO DEL MUNICIPIO DE MAZATLAN
SISTEMA INTEGRAL MUNICIPAL DE PLANEACION
PROGRAMACION PRESUPUESTACION**

**IDENTIFICACION DEL PROYECTO
P-02 2021**

DEPENDENCIA:	4-4000 DIRECCION DE PLANEACION Y DESARROLLO URBANO SUSTENTABLE.	CLASIFICADOR DE FUENTE DE FINANCIAMIENTO:
UNIDAD RESPONSABLE:	4-4000 DIRECCION DE PLANEACION DEL DESARROLLO URBANO SUSTENTABLE.	RECURSOS FISCALES
PROGRAMA DE GOBIERNO:	11- DESARROLLO URBANO	CLASIFICADOR FUNCIONAL:
FUNCIÓN:	7- ORDENAMIENTO URBANO	CLASIFICADOR
SUBFUNCIÓN:	7- ORDENAMIENTO URBANO	CLASIFICADOR PROGRAMÁTICO
EJE ESTRATÉGICO:	3-SERVICIOS PUBLICOS Y DESARROLLO SUSTENTABLE.	PRESTACIÓN DE SERVICIOS PÚBLICOS

NOMBRE DEL PROYECTO		
23- PLANEACION URBANA 440-FORTAMUN 517- PARTICIPACIONES		
TIPO DE PROYECTO		
<input checked="" type="checkbox"/> OPERATIVO	<input type="checkbox"/> ESTRATÉGICO	
NATURALEZA DEL PROYECTO		
<input type="checkbox"/> APROVECHA UNA OPORTUNIDAD	<input type="checkbox"/> RESUELVE PROBLEMA	
<input type="checkbox"/> MEJORA PROCESO	<input checked="" type="checkbox"/> ACTIVIDADES CONTINUAS	
DESCRIPCIÓN DE LA NATURALEZA DEL PROYECTO		
REDUCIR Y EVITAR LAS CONSTRUCCIONES CLANDESTINAS Y FRACCIONAMIENTOS IRREGULARES, ASÍ MISMO, REDUCIR LA CONTAMINACIÓN VISUAL.		
ÁMBITO DE APLICACIÓN DEL PROYECTO		
ESTATAL	REGIONAL	MUNICIPAL
		X
RESULTADOS A LOGRAR		
QUE TODA CONSTRUCCIÓN E INSTALACIÓN DE ANUNCIOS Y ESPECTACULARES QUE SE REALICEN DENTRO DEL MUNICIPIO CUMPLAN LAS NORMAS Y LINEAMIENTOS CORRESPONDIENTES.		
UNIDAD DE MEDIDA		
PORCENTUAL (%)		
META		
TIPO	META	ENE FEB MAR ABR MAY JUN JUL AGO SEP OCT NOV DIC
ANUAL	100%	8.33% 8.33% 8.33% 8.33% 8.33% 8.33% 8.33% 8.33% 8.33% 8.33% 8.33% 8.33%
PERIODO DE EJECUCIÓN		
INICIO: 01/ENE/2021		TÉRMINO: 31/DIC/2021
RIESGO DEL PROYECTO		
FALTA DE EQUIPOS U DE PERSONAL, PROCESOS JURÍDICOS NO EXPEDIDOS, LA FALTA DE AUTORIZACIÓN DE PRESUPUESTO PARA LOS PROYECTOS ESTABLECIDOS.		


ARQ. JORGE ESTAVILLO KELLY
 DIRECTOR DE LA DIRECCIÓN DE PLANEACIÓN DEL
 DESARROLLO URBANO SUSTENTABLE.



2018-2021

**GOBIERNO DEL MUNICIPIO DE MAZATLAN
SISTEMA INTEGRAL MUNICIPAL DE PLANEACION
PROGRAMACION PRESUPUESTACION**

**ACTIVIDADES DEL PROYECTO
P-03 2021**

DEPENDENCIA:	4-4000 DIRECCION DE PLANEACION Y DESARROLLO URBANO SUSTENTABLE.	CLASIFICADOR DE FUENTE DE FINANCIAMIENTO:
UNIDAD RESPONSABLE:	4-4000 DIRECCION DE PLANEACION DEL DESARROLLO URBANO SUSTENTABLE.	RECURSOS FISCALES
PROGRAMA DE GOBIERNO:	11- DESARROLLO URBANO	CLASIFICADOR FUNCIONAL:
FUNCION:	7- ORDENAMIENTO URBANO	CLASIFICADOR
SUBFUNCION:	7- ORDENAMIENTO URBANO	CLASIFICADOR PROGRAMÁTICO:
EJE ESTRATÉGICO:	3-SERVICIOS PUBLICOS Y DESARROLLO SUSTENTABLE.	PRESTACIÓN DE SERVICIOS PÚBLICOS

NOMBRE DEL PROYECTO
23- PLANEACION URBANA
440-FORTAMUN
517- PARTICIPACIONES

SECUENCIA	DESCRIPCIÓN DE RESULTADOS/ACTIVIDADES	FECHA INICIO	FECHA TÉRMINO	REQUERIMIENTOS
1	SUPERVISAR LA EXPEDICIÓN DE LOS PERMISOS OTORGADOS POR LAS DIFERENTES ÁREAS A ESTA DIRECCIÓN.	01/01/2021	01//12/2020	-PERSONAL (2 ADMINISTRATIVOS). - (3) EQUIPOS DE CÓMPUTO PARA LA DIRECCIÓN DE PLANEACIÓN URBANA SUSTENTABLE- MONITOR DE 24". PROCESADOR INTEL I5, 8 GB DE RAM, 1 TB DE DISCO DURO. - (1) ACCESORIOS DE EQUIPO COMPUTO ESCÁNER PARA LA DIRECCIÓN DE PLANEACIÓN. - (1) SILLA EJECUTIVA. - (4) SILLA SECRETARIAL CON DESCANSABRAZOS.
2	COORDINARSE CON CADA UNA DE LAS ÁREAS QUE DEPENDEN DE ESTA DIRECCIÓN PARA SOLUCIONAR LA PROBLEMÁTICA DE LA INFRAESTRUCTURA DE LA CIUDAD.	01/01/2021	01//12/2020	
3	CONTAR CON UN DIAGNÓSTICO DE LA PROBLEMÁTICA URBANA.	01/01/2021	01//12/2020	
4	ATENCIÓN A LA CIUDADANÍA EN LAS OFICINAS DE LA DIRECCIÓN.	01/01/2021	01//12/2020	
5	TALLERES DE ACTUALIZACIÓN PARA D.R.O Y CONSTRUCTORES.	01/01/2021	01//12/2020	
6	ATENDER Y REVISAR LOS DIVERSOS ASUNTOS DE ESTA DEPENDENCIA.	01/01/2021	01//12/2020	
7	DELEGAR Y TURNAR A LAS SUBDIRECCIONES CORRESPONDIENTES PARA SU ATENCIÓN.	01/01/2021	01//12/2020	
8	VERIFICAR LA ATENCIÓN Y SOLUCIÓN	01/01/2021	01//12/2020	
9	DELEGAR TAREAS Y FUNCIONES.	01/01/2021	01//12/2020	
10	CONTAR CON UN DIAGNÓSTICO DE LA PROBLEMÁTICA URBANA.	01/01/2021	01//12/2020	
11	CUMPLIMIENTO DE AGENDA EN EVENTOS PROPIOS DE LA DIRECCIÓN POR INDICACIONES DE LA PRESIDENCIA MUNICIPAL.	01/01/2021	01//12/2020	

ARQ. JORGE ESTAVILLO KELLY
DIRECTOR DE LA DIRECCIÓN DE PLANEACIÓN DEL
DESARROLLO URBANO SUSTENTABLE.



2018-2021

**GOBIERNO DEL MUNICIPIO DE MAZATLAN
SISTEMA INTEGRAL MUNICIPAL DE PLANEACION
PROGRAMACION PRESUPUESTACION**

**IDENTIFICACION DEL PROGRAMA
P-01 2021**

DEPENDENCIA:	4-1000 Dirección de obras publicas	CLASIFICADOR DE FUENTE DE FINANCIAMIENTO:	RECURSOS FISCALES
UNIDAD RESPONSABLE:	4-1700 Departamento de Proyectos	CLASIFICADOR FUNCIONAL:	2.2.2. DESARROLLO COMUNITARIO
PROGRAMA DE GOBIERNO:	11 Desarrollo urbano y preservación ecológica	CLASIFICADOR PROGRAMÁTICO:	PRESTACIÓN DE SERVICIOS PÚBLICOS
FUNCIÓN:	7 Ordenamiento urbano		
SUBFUNCIÓN:	7 Ordenamiento urbano		
EJE ESTRATÉGICO:	SERVICIOS PIUBLICOS Y DESARROLLO URBANO SUSTENTABLE		

OBJETIVO ESTRATÉGICO DEL P.M.D.

MANTENER LA COBERTURA Y MEJORAR LA CALIDAD DE LOS SERVICIOS PÚBLICOS Y DE LA INFRAESTRUCTURA URBANA QUE UTILIZAN LOS HABITANTES DEL MUNICIPIO.

OBJETIVO ESTRATEGICO DE LA DEPENDENCIA

Coordinar a los departamentos involucrados, para lograr elaborar los proyectos precisos y pertinentes de acuerdo a las condiciones naturales del terreno y a las necesidades de la ciudadanía.

INDICADOR(ES) DE IMPACTO

Digitalizar y proyectar geoméricamente los levantamientos topográficos solicitados por una dependencia municipal, asociación civil o ciudadanía; para resolver conflictos urbanos de comunicación, de salubridad e imagen a través de la obra pública para lograr armonizar la interacción de la sociedad con los espacios que ofrece la ciudad.

DESCRIPCION DEL INDICADOR

$$\frac{\text{Proyectos elaborados}}{\text{Levantamientos Topográficos}} \times 100$$

ALCANCE DEL INDICADOR

85% de proyectos ejecutivos en promedio contando con la información y herramienta necesaria de manera oportuna.

SITUACIÓN DEL INDICADOR

ACTUAL	AL TÉRMINO DEL AÑO
0%	85%

PROYECTO (INVERSION)

\$ 1'188,326.24

(UN MILLÓN CIENTO OCHENTA Y OCHO MIL TRESCIENTOS VEINTI SEIS PESOS 24/100 M.N.)

Ing. Juan de Dios Garay Velázquez
Director de obras públicas

Ing. Juan Carlos Galarza Barrón
Jefe del Depto. De proyectos



2018-2021

GOBIERNO DEL MUNICIPIO DE MAZATLAN
SISTEMA INTEGRAL MUNICIPAL DE PLANEACION
PROGRAMACION PRESUPUESTACION

IDENTIFICACION DEL PROYECTO
P-02 2021

Table with 2 columns: Field Name and Value. Fields include Dependencia, Unidad Responsable, Programa de Gobierno, Función, Subfunción, Eje Estratégico, Clasificador de Fuente de Financiamiento, Recursos Fiscales, Clasificador Funcional, Clasificador Programático, and Prestación de Servicios Públicos.

NOMBRE DEL PROYECTO

24-PROYECTOS URBANOS ESTRATÉGICOS
447- FORTAMUN
518- PARTICIPACIONES

TIPO DE PROYECTO

X OPERATIVO
ESTRATÉGICO

NATURALEZA DEL PROYECTO

APROVECHA UNA OPORTUNIDAD
MEJORA PROCESO
RESUELVE PROBLEMA
ACTIVIDADES CONTINUAS

DESCRIPCION DE LA NATURALEZA DEL PROYECTO

Elaboración de proyectos viables y precisos para el mejoramiento de la infraestructura urbana del municipio, que ayuden a cumplir las metas del PMD.

AMBITO DE APLICACION DEL PROYECTO

Table with 3 columns: ESTATAL, REGIONAL, MUNICIPAL. X is marked under MUNICIPAL.

RESULTADOS A LOGRAR

Cumplir el 85% de los proyectos programados para lograr las metas que establece el PMD para la Dirección de Obras Públicas.

UNIDAD DE MEDIDA

%

META

Table with 14 columns: TIPO, META, ENE, FEB, MAR, ABR, MAY, JUN, JUL, AGO, SEP, OCT, NOV, DIC. Row 1: ANUAL, 85%, 7%, 7%, 7%, 7%, 7%, 8%, 7%, 7%, 7%, 7%, 7%, 7%.

PERIODO DE EJECUCION

INICIO: 01/ENE/2021 TERMINO: 31/DIC/2021

RIESGO DEL PROYECTO

Falta de equipo necesario para la elaboración de proyectos, falta de personal.

Handwritten signature of Ing. Juan de Dios Garay Velázquez

Ing. Juan de Dios Garay Velázquez
Director de obras públicas

Handwritten signature of Ing. Juan Carlos Galarza Barrón

Ing. Juan Carlos Galarza Barrón
Jefe del Depto. De proyectos



2018-2021

GOBIERNO DEL MUNICIPIO DE MAZATLAN
SISTEMA INTEGRAL MUNICIPAL DE PLANEACION
PROGRAMACION PRESUPUESTACION

ACTIVIDADES DEL PROYECTO
P-03 2021

Table with 2 columns: Field (DEPENDENCIA, UNIDAD RESPONSABLE, etc.) and Value (4-1000 Dirección de obras publicas, etc.)

NOMBRE DEL PROYECTO
24-PROYECTOS URBANOS ESTRATÉGICOS
447- FORTAMUN
518- PARTICIPACIONES

Table with 5 columns: SECUENCIA, DESCRIPCIÓN DE RESULTADOS/ACTIVIDADES, FECHA INICIO, FECHA TERMINO, REQUERIMIENTOS

Handwritten signature of Ing. Juan de Dios Garay Velázquez

Ing. Juan de Dios Garay Velázquez
Director de obras públicas

Handwritten signature of Ing. Juan Carlos Galarza Barrón

Ing. Juan Carlos Galarza Barrón
Jefe del Depto. De proyectos



**GOBIERNO DEL MUNICIPIO DE MAZATLAN
SISTEMA INTEGRAL MUNICIPAL DE PLANEACION
PROGRAMACION PRESUPUESTACION**

**IDENTIFICACION DEL PROGRAMA
P-01 2021**

2018-2021

DEPENDENCIA:	4-1000 Dirección de obras publicas	CLASIFICADOR DE FUENTE DE FINANCIAMIENTO:
UNIDAD RESPONSABLE:	4-1600 Departamento de Normatividad y Costos	RECURSOS FISCALES
PROGRAMA DE GOBIERNO:	11 Desarrollo urbano y preservación ecológica	CLASIFICADOR FUNCIONAL:
FUNCIÓN:	7 Ordenamiento urbano	2.2.2. DESARROLLO COMUNITARIO
SUBFUNCIÓN:	7 Ordenamiento urbano	CLASIFICADOR PROGRAMÁTICO:
EJE ESTRATÉGICO:	SERVICIOS PUBLICOS Y DESARROLLO URBANO SUSTENTABLE	PRESTACIÓN DE SERVICIOS PÚBLICOS

OBJETIVO ESTRATÉGICO DEL P.M.D.

MANTENER LA COBERTURA Y MEJORAR LA CALIDAD DE LOS SERVICIOS PÚBLICOS Y DE LA INFRAESTRUCTURA URBANA QUE UTILIZAN LOS HABITANTES DEL MUNICIPIO.

OBJETIVO ESTRATEGICO DE LA DEPENDENCIA

Obtener el costo real de la obra de acuerdo a los análisis de materiales, mano de obra, equipamiento y maquinaria necesaria, para generar el presupuesto, y este se encuentre dentro de las necesidades reales de la obra y poder licitar o asignar la obra pública del municipio.

INDICADOR(ES) DE IMPACTO

Realizar análisis de costos para obtener el precio real (material, mano de obra, equipamiento y maquinaria) de los proyectos ejecutivos desarrollados en el departamento de proyectos, con el objetivo de lograr que físicamente se respeten todas sus especificaciones a precios de mercado, y así optimizar los recursos para atender las necesidades de obra pública que demanda el bienestar de la sociedad.

DESCRIPCION DEL INDICADOR

$\frac{\text{Presupuestos elaborados}}{\text{Presupuestos solicitados}} \times 100$

ALCANCE DEL INDICADOR

85% de presupuestos en promedio contando con la información y herramienta necesaria de manera oportuna.

SITUACIÓN DEL INDICADOR

ACTUAL	AL TÉRMINO DEL AÑO
0%	85%

INDICADOR(ES) DE IMPACTO

Adjudicar obras siguiendo los lineamientos de la Ley de Obras Publicas y Servicios Relacionados con las mismas del estado y de la Federación, para convocar a todos aquellos contratistas que estén debidamente registrados en el padrón de la Dirección para elegir al que se considere que presenta la mejor oferta económica, logística y legal.

DESCRIPCION DEL INDICADOR

Obras licitaciones / propuestas de obras

ALCANCE DEL INDICADOR

45 licitaciones en promedio contando con la información y herramienta necesaria de manera oportuna.

SITUACIÓN DEL INDICADOR

ACTUAL	AL TÉRMINO DEL AÑO
0	45

PROYECTO (INVERSION)

\$ 316,878.83

(TRESCIENTOS DIECISEIS MIL OCHOCIENTOS SETENTA Y OCHO PESOS 83/100 M.N.)

Ing. Juan de Dios Garay Velázquez
Director de obras públicas

Ing. José Simón García Tirado
Jefe del Depto. Normatividad y Costos



2018-2021

GOBIERNO DEL MUNICIPIO DE MAZATLAN
SISTEMA INTEGRAL MUNICIPAL DE PLANEACION
PROGRAMACION PRESUPUESTACION

IDENTIFICACION DEL PROYECTO
P-02 2021

Table with 2 columns: Field Name and Value. Fields include DEPENDENCIA, UNIDAD RESPONSABLE, PROGRAMA DE GOBIERNO, FUNCION, SUBFUNCION, EJE ESTRATEGICO, CLASIFICADOR DE FUENTE DE FINANCIAMIENTO, RECURSOS FISCALES, CLASIFICADOR FUNCIONAL, CLASIFICADOR PROGRAMATICO, and PRESTACION DE SERVICIOS PUBLICOS.

NOMBRE DEL PROYECTO

25-NORMATIVIDAD Y COSTOS
519- PARTICIPACIONES

TIPO DE PROYECTO

Table with 2 columns: Type and Selection. X OPERATIVO, ESTRATEGICO

NATURALEZA DEL PROYECTO

Table with 2 columns: Nature and Selection. APROVECHA UNA OPORTUNIDAD, MEJORA PROCESO, RESUELVE PROBLEMA, ACTIVIDADES CONTINUAS. X ACTIVIDADES CONTINUAS

DESCRIPCION DE LA NATURALEZA DEL PROYECTO

Elaborar presupuestos con costos reales del mercado, que ayuden a cumplir las metas del PMD

AMBITO DE APLICACION DEL PROYECTO

Table with 3 columns: Scope and Selection. ESTATAL, REGIONAL, MUNICIPAL. X MUNICIPAL

RESULTADOS A LOGRAR

Cumplir con el 85% de presupuestos con costos reales de mercado programados por el departamento para lograr las metas que establece el PMD para la Direccion de Obras Publicas

UNIDAD DE MEDIDA

%

META

Table with 13 columns: Month and 2 rows: ANUAL, META. Values range from 7% to 85%.

Table with 13 columns: Month and 2 rows: ANUAL, META. Values range from 0 to 7.

PERIODO DE EJECUCION

INICIO: 01/ENE/2021 TERMINO: 31/DIC/2021

RIESGO DEL PROYECTO

Falta de personal, falta equipo necesario, que la informacion requerida para elaborar presupuestos no llegue a tiempo.

Ing. Juan de Dios Garay Velazquez
Director de obras publicas

Ing. Jose Simon Garcia Tirado
Jefe del Depto. De Normatividad y Costos



2018-2021

**GOBIERNO DEL MUNICIPIO DE MAZATLAN
SISTEMA INTEGRAL MUNICIPAL DE PLANEACION
PROGRAMACION PRESUPUESTACION**

**ACTIVIDADES DEL PROYECTO
P-03 2021**

DEPENDENCIA:	4-1000 Dirección de obras publicas	CLASIFICADOR DE FUENTE DE FINANCIAMIENTO:
UNIDAD RESPONSABLE:	4-1600 Departamento de Normatividad y Costos	RECURSOS FISCALES
PROGRAMA DE GOBIERNO:	11 Desarrollo urbano y preservación ecológica	CLASIFICADOR FUNCIONAL:
FUNCION:	7 Ordenamiento urbano	2.2.2. DESARROLLO COMUNITARIO
SUBFUNCION:	7 Ordenamiento urbano	CLASIFICADOR PROGRAMÁTICO:
EJE ESTRATÉGICO:	SERVICIOS PUBLICOS Y DESARROLLO URBANO SUSTENTABLE	PRESTACIÓN DE SERVICIOS PÚBLICOS

**NOMBRE DEL PROYECTO
25-NORMATIVIDAD Y COSTOS
519- PARTICIPACIONES**

SECUENCIA	DESCRIPCIÓN DE RESULTADOS/ACTIVIDADES	FECHA INICIO	FECHA TERMINO	REQUERIMIENTOS
1	Formularán sus programas anuales de obras públicas y de servicios relacionados con las mismas y los que abarquen más de un ejercicio presupuestal, así como sus respectivos presupuestos, +A5:A13	01/01/2021	31/12/2021	Personal para el área dentro de las elaboración de licitaciones (2 (dos) analistas de costos más con título en arquitectura e ingeniería) 1 (un) Programa Arcgis 10.5 (Software)
2	Hacer el presupuesto actualizado como la base para solicitar la asignación de cada ejercicio presupuestal subsecuente	01/01/2021	31/12/2021	6 (seis) equipos de cómputo con procesador I7 o equivalente.
3	Tomar en cuenta las provisiones necesarias para los ajustes de costos y convenios que aseguren la continuidad de los trabajos.	01/01/2021	31/12/2021	1 impresora compactible con thonner hp laser jet 26A
4	Hacer la convocatoria según sea el caso: I. Licitación pública; II. Invitación a cuando menos tres personas, III. Adjudicación directa	01/01/2021	31/12/2021	1 scanner
5	Hacer la convocatoria a la licitación pública la cual se realizará a través de CompraNet y a su vez su publicación en el Diario Oficial de la Federación o en el periódico oficial del estado de Sinaloa según sea el recurso	01/01/2021	31/12/2021	1 Computadora portátil
6	Hacer la junta de aclaraciones en el proceso de licitación	01/01/2021	31/12/2021	
7	Recibir La entrega de proposiciones y registrar las aperturas de propuestas	01/01/2021	31/12/2021	7 sillas ejecutivas
8	Llevar a cabo el acto de presentación y apertura de proposiciones	01/01/2021	31/12/2021	1 unidad de transporte
9	Hacer la evaluación de las proposiciones, verificar que las mismas cumplan con los requisitos solicitados en la convocatoria a la licitación	01/01/2021	31/12/2021	40 (treinta) créditos de publicaciones en el diario oficial federal (costo actual \$7,850.00 (son siete mil ochocientos cincuenta pesos cada uno)
10	Emitir un fallo	01/01/2021	31/12/2021	40 (treinta) créditos de envíos por paquetería para publicaciones en el diario oficial federal (costo actual \$550.00 (son quinientos cincuenta pesos cada uno)
11	Exhibir Las actas de las juntas de aclaraciones, del acto de presentación y apertura de proposiciones, y de la junta pública en la que se dé a conocer el fallo	01/01/2021	31/12/2021	40 (treinta) créditos de publicaciones en el diario oficial del estado (costo actual \$2,350.00 (son dos mil trescientos cincuenta pesos cada uno incluye viáticos)
12	Dar a conocer los programas de obra, y presupuesto el cual se plasmara en el contrato	01/01/2021	31/12/2021	
13	Cuando a partir del acto de la presentación y apertura de proposiciones ocurran circunstancias de orden económico no previstas en el contrato que determinen un aumento o reducción de los costos directos de los trabajos aún no ejecutados conforme al programa convenido, dichos costos, cuando procedan, deberán ser ajustados atendiendo al procedimiento de ajuste acordado por las partes en el contrato	01/01/2021	31/12/2021	
14	Investigación de mercado: la verificación de la existencia y costo de materiales, mano de obra, maquinaria y equipo, así como de contratistas, a nivel nacional o internacional, y del precio total estimado de los trabajos	01/01/2021	31/12/2021	

Ing. Juan de Dios Garay Velázquez
Director de obras públicas

Ing. José Simón García Tirado
Jefe del Depto. Normatividad y Costos



**GOBIERNO DEL MUNICIPIO DE MAZATLAN
SISTEMA INTEGRAL MUNICIPAL DE PLANEACION
PROGRAMACION PRESUPUESTACION**

**IDENTIFICACION DEL PROYECTO
P-01 2021**

2018-2021

DEPENDENCIA:	44600 DIRECCION DE VIVIENDA Y TENENCIA DE LA TIERRA	CLASIFICADOR DE FUENTE DE FINANCIAMIENTO:
UNIDAD RESPONSABLE:	44100 SUB DIRECCION DE TENENCIA DE LA TIERRA	RECURSOS FISCALES
PROGRAMA DE GOBIERNO:	11 DESARROLLO URBANO Y PRESERVACION ECOLOGICA	CLASIFICADOR FUNCIONAL:
FUNCIÓN:	7 ORDENAMIENTO URBANO	TENENCIA DE LA TIERRA
SUBFUNCIÓN:	7 ORDENAMIENTO URBANO	CLASIFICADOR PROGRAMÁTICO:
EJE ESTRATÉGICO:	DESARROLLO URBANO	PRESTACIÓN DE SERVICIOS PÚBLICOS

OBJETIVO ESTRATÉGICO DEL P.M.D.

1.1 MEJORAR EL BIENESTAR DE LAS FAMILIAS Y LOS HABITANTES DEL MUNICIPIO, MEJORANDO LA CALIDAD DE VIDA EN LAS COMUNIDADES

OBJETIVO ESTRATEGICO DE LA DEPENDENCIA

REALIZAR LA REGULARIZACION DE TERRENOS(DESINCORPORACIONES, TERRENOS PROPIOS Y TERRENOS CON CONVENIOS CON PARTICULARES)
GESTIONAR LA COMPRA DE POLIGONO PARA ASIGNARLOS AL CIUDADANO QUE MAS LO NECESITA
REALIZAR CONVENIOS CON PARTICULARES EN SITUACION IRREGULAR (INVACIONES) Y VENTA DE TERRENOS PARA REALIZAR EL MAYOR NUMERO DE ESCRITURAS

INDICADOR(ES) DE IMPACTO

REALIZAR EL MAYOR NUMERO DE ESCRITURAS PARA EL BIENESTAR DE LAS FAMILIAS

DESCRIPCION DEL INDICADOR

REALIZACION DE ESCRITURAS / ESCRITURAS ENTREGADAS
NUMERO DE LOTES SOLICITADOS/ TOTAL DE LOTES ENTREGADOS

ALCANCE DEL INDICADOR

LOGRAR EL MAYOR NUMERO DE FAMILIAS ESTEN BENEFICIADAS CON UN LOTE DANDO LA CERTEZA JURIDICA

INDICADOR(ES) DE IMPACTO

DAR SEGURIDAD Y BIENESTAR A FAMILIAS DE ESCASOS RECURSOS

DESCRIPCION DEL INDICADOR

PAGOS PROGRAMADOS / PAGOS REALIZADOS POR EL DEUDOR

ALCANCE DEL INDICADOR

LOGAR 2 CONVENIOS CON PARTICULARES Y LOGRA QUE 1000 FAMILIAS RECIBAN SU ESCRITURA PARA QUE PUEDAN TENER CERTEZA Y SEGURIDAD JURIDICA EN SU PATRIMONIO, LOGRAR LA COMPRA DE POLIGONO PARA BENEFICIAR A 600 FAMILIAS EN LA ASIGNACION DE UN LOTE

SITUACION DEL INDICADOR

ACTUAL	AL TÉRMINO DEL AÑO
0	600 LOTES
0	2 CONVENIOS
0	1000 ESCRITURAS

PROYECTO (INVERSION)

\$ 4'236,706.25

(CUATRO MILLONES DOSCIENTOS TREINTA Y SEIS MIL SETECIENTOS SEIS PESOS 25/100 M.N.)

DIRECTOR
C.P.A. ROBERTO TERRONES CORTES

TITULAR DEL AREA
VICENTE LOAIZA BUENO



**GOBIERNO DEL MUNICIPIO DE MAZATLAN
SISTEMA INTEGRAL MUNICIPAL DE PLANEACION
PROGRAMACION PRESUPUESTACION**

**IDENTIFICACION DEL PROYECTO
P-02 2021**

2018-2021

DEPENDENCIA:	44600 DIRECCION DE VIVIENDA Y TENENCIA DE LA TIERRA	CLASIFICADOR DE FUENTE DE FINANCIAMIENTO:
UNIDAD RESPONSABLE:	44600 DIRECCION DE VIVIENDA	RECURSOS FISCALES
PROGRAMA DE GOBIERNO:	11 DESARROLLO URBANO Y PRESERVACION ECOLOGICA	CLASIFICADOR FUNCIONAL:
FUNCION:	7 ORDENAMIENTO URBANO	TENENCIA DE LA TIERRA
SUBFUNCION:	7 ORDENAMIENTO URBANO	CLASIFICADOR PROGRAMÁTICO:
EJE ESTRATÉGICO:	DESARROLLO URBANO	PRESTACIÓN DE SERVICIOS PÚBLICOS

NOMBRE DEL PROYECTO													
26 REGULARIZACION DE LA TENENCIA DE LA TIERRA 449- FORTAMUN 520- PARTICIPACIONES													
TIPO DE PROYECTO													
<input checked="" type="checkbox"/> OPERATIVO	<input type="checkbox"/> ESTRATÉGICO												
NATURALEZA DEL PROYECTO													
<input checked="" type="checkbox"/> APROVECHA UNA OPORTUNIDAD	<input checked="" type="checkbox"/> RESUELVE PROBLEMA												
<input type="checkbox"/> MEJORA PROCESO	<input checked="" type="checkbox"/> ACTIVIDADES CONTINUAS												
DESCRIPCION DE LA NATURALEZA DEL PROYECTO													
LA GRAN DEMANDA DE VIVIENDA POPULAR DE LA GENTE MAS NECESITADA Y LA FALTA DE UN POLIGONO PARA SU URBANIZACION													
ÁMBITO DE APLICACIÓN DEL PROYECTO													
ESTATAL	REGIONAL	MUNICIPAL											
		X											
RESULTADOS A LOGRAR													
BENEFICIAR A LA GENTE QUE MAS LO NECESITA BRINDANDO LA SEGURIDAD Y LA CERTEZA JURIDICA DE LOS PREDIOS Y DISMINUIR EL RESAGO DE VIVIENDA EN MAZATLAN.													
UNIDAD DE MEDIDA													
CASAS/LOTES													
META													
TIPO	META	ENE	FEB	MAR	ABR	MAY	JUN	JUL	AGO	SEP	OCT	NOV	DIC
ANUAL	100%	9%	9%	9%	9%	9%	9%	9%	9%	9%	9%	5%	5%
PERIODO DE EJECUCIÓN													
INICIO: 01/ENE/2021 TÉRMINO: 31/DIC/2021													
RIESGO DEL PROYECTO													
NO CONTAR CON UN POIGONO PARA SU COMPRA FALTA DE INTERES DEL CIUDADNO PARA ESCRITURAR COLONO NO CUBRA LOS IMPUESTOS PARA LA REALIZACION DE SU ESCRITURA DUEÑO NO QUIERA HACER CONVENIO POR MEDIO DEL MUNICIPIO QUE LOS POLIGONOS A CONVENIAR ESTEN CON PROBLEMA LEGAL													

DIRECTOR
L.C.P.A. ROBERTO TERRONES CORTES

TITULAR DEL AREA
VICENTE LOAIZA BUENO



**GOBIERNO DEL MUNICIPIO DE MAZATLAN
SISTEMA INTEGRAL MUNICIPAL DE PLANEACION
PROGRAMACION PRESUPUESTACION
ACTIVIDADES DEL PROYECTO
P-03 2021**

DEPENDENCIA:	44600 DIRECCION DE VIVIENDA Y TENENCIA DE LA TIERRA	CLASIFICADOR DE FUENTE DE FINANCIAMIENTO:	RECURSOS FISCALES	
UNIDAD RESPONSABLE:	44100 SUB DIRECCION DE TENENCIA DE LA TIERRA	CLASIFICADOR FUNCIONAL:	TENENCIA DE LA TIERRA	
PROGRAMA DE GOBIERNO:	11 DESARROLLO URBANO Y PRESERVACION ECOLOGICA	CLASIFICADOR PROGRAMÁTICO:	PRESTACIÓN DE SERVICIOS PÚBLICOS	
FUNCIÓN:	7 ORDENAMIENTO URBANO			
SUBFUNCIÓN:	7 ORDENAMIENTO URBANO			
EJE ESTRATÉGICO:	DESARRLLO URBANO			
NOMBRE DEL PROYECTO				
26 REGULARIZACION DE LA TENENCIA DE LA TIERRA				
449- FORTAMUN				
520- PARTICIPACIONES				
SECUENCIA	DESCRIPCIÓN DE RESULTADOS/ACTIVIDADES	FECHA INICIO	FECHA TÉRMINO	REQUERIMIENTOS
1	ADQUISICION DE TERRENO	01/01/2021	31/12/2021	PRESUPUESTO PARA LA ADQUISICION DE TERRENO, ESCRITURARLO, TRAMITE DE CLAVES CATASTRALES \$ 5,000,000.00
2	TOPOGRAFIA			EQUIPO TOPOGRAFICO (1 ESTACION TOTAL, PERSONAL, 1 TOPOGRAFO GEODESTA, 1 AUX. TOPOGRAFICO, 1 CAPTURISTA, 1 AYUDANTE, MAQUINARIA, CAMIONES, OPERADORES Y AYUDANTES, TUBEROS)
3	AGUA POTABLE Y DRENAJE			EQUIPO TOPOGRAFICO (1 ESTACION TOTAL, PERSONAL, 1 TOPOGRAFO GEODESTA, 1 AUX. TOPOGRAFICO, 1 CAPTURISTA, 1 AYUDANTE, MAQUINARIA, CAMIONES, OPERADORES Y AYUDANTES, TUBEROS)
4	REGISTROS			EQUIPO TOPOGRAFICO (1 ESTACION TOTAL, PERSONAL, 1 TOPOGRAFO GEODESTA, 1 AUX. TOPOGRAFICO, 1 CAPTURISTA, 1 AYUDANTE, MAQUINARIA, CAMIONES, OPERADORES Y AYUDANTES, TUBEROS)
5	ELECTRIFICACION			MAQUINARIA (1 RETRO EXCAVADORA) 1 GRUA, 5 OPERADORES, 3 AYUDANTES, 4 ELECTRICISTAS.
6	PLATAFORMAS Y VIALIDADES			EQUIPO TOPOGRAFICO (1 ESTACION TOTAL, 2 ESTADALES, 2 PRISMAS, 2 BALIZAS, 2 PLOMADAS, 50KGS. DE CLAVOS DE 4", 50 KGS. DE ROLDANA, 15 VARILLAS, 2 LITROS DE ESMALTE FLOURECENTE, 2 TON. DE CAL) PERSONAL (1 TOPOGRAFO GEODESTA, 1 AUXILIAR TOPOGRAFICO, 1 CAPTURISTA, 1 AYUDANTE) MAQUINARIA, 2 TRACTRO D-7, 2 MOTOCONFORMADORAS, 4 CAMIONES, 6 OPERADORES, 3 AYUDANTES, 4 OFICIALES ALBAÑILES
7	PAVIMENTACION			EQUIPO TOPOGRAFICO, EQUIPO DE CONSTRUCCION, EQUIPO DE INSTALACION SANITARIA, HIDRAULICA Y ELECTRICA
8	EDIFICACION			EQUIPO TOPOGRAFICO, EQUIPO DE CONSTRUCCION, EQUIPO DE INSTALACION SANITARIA, HIDRAULICA Y ELECTRICA
9	SUPERVISION DE OBRA			SUPERVISORES EN LAS AREAS DE CONSTRUCCION, INSTALACION SANITARIA HIDARULICA Y ELECTRICA
10	REALIZAR ESTUDIOS SOCIOECONOMICOS A LOS SOLICITANTES			PAPELERIA, TONNER, RECURSOS MATERIALES Y HUMANOS TRABAJADORAS SOCIALES
11	SE VERIFICA MEDIANTE LA INVESTIGACION SI ENVERDAD TIENE NECESIDAD			PAPELERIA, TONNER, RECURSOS MATERIALES Y HUMANOS
12	SE ELABORA EL FORMATO SIS CONAVI PARA SOLICITAR SUBSIDIO PARA LA VIVIENDA			PAPELERIA, TONNER, RECURSOS MATERIALES Y HUMANOS
13	UNA VEZ AUTORIZADO Y CONSTRUIDA LAS VIVIENDAS SE REALIZRA LA ASIGNACION, ENTREGANDOLO MEDIANTE UN ACTA DE ENTREGA RECEPCION, ASI COMO EL SUBSIDIO AL MUNICIPIO			ADQUISICION DE VEHICULO
14	SE LE OTORGA EL REGLAMENTO DE VIVIENDA Y EL CONVENIO DEL OTORGAMIENTO DE COMPRA VENTA			SE REQUIEREN 2 COMPUTADORAS DE ESCRITORIO PARA EL TRABAJO DE OFICINA DIRECCION Y JEFE DE DEPARTAMENTO
15	ADQUISICION DE VEHICULO PARA EL SEGUIMIENTO DE LA RECUPERACION DE CARTERA DEL ASENTAMIENTO			
16	ARTICULOS DE OFICINA			
17	ADQUISICION DE COMPUTADORAS			

DIRECTOR
L.C.P.A. ROBERTO TERRONES CORTES

TITULAR DEL AREA
VICENTE LOAIZA BUENO



**GOBIERNO DEL MUNICIPIO DE MAZATLAN
SISTEMA INTEGRAL MUNICIPAL DE PLANEACION
PROGRAMACION PRESUPUESTACION**

**IDENTIFICACION DEL PROGRAMA
P-01 2021**

2018-2021

DEPENDENCIA:	4-4200 Dirección de Ecología	CLASIFICADOR DE FUENTE DE FINANCIAMIENTO:	
UNIDAD RESPONSABLE:	4-4200 Dirección de Ecología		RECURSOS FISCALES
PROGRAMA DE GOBIERNO:	11 Desarrollo Urbano y preservación Ecológica	CLASIFICADOR FUNCIONAL:	
FUNCION:	7 Ordenamiento Urbano		2.1.4 Reducción de la Contaminación
SUBFUNCION:	7 Ordenamiento Urbano	CLASIFICADOR PROGRAMÁTICO:	
EJE ESTRATÉGICO:	3. Servicio Público y Desarrollo Urbano Sustentable		PRESTACIÓN DE SERVICIOS PÚBLICOS

OBJETIVO ESTRATÉGICO DEL P.M.D.

3.2 ASEGURAR LA SUSTENTABILIDAD DE LOS SERVICIOS PÚBLICOS Y DE LA INFRAESTRUCTURA URBANA DE LA CIUDAD EN BENEFICIO DE LOS HABITANTS DEL MUNICIPIO Y MEDIO AMBIENTE.

OBJETIVO ESTRATEGICO DE LA DEPENDENCIA

PREVENIR Y CONTROLAR LA CONTAMINACIÓN Y APROVECHAR DE MANERA SUSTENTABLE LOS RECURSOS NATURALES DEL MUNICIPIO.

INDICADOR(ES) DE IMPACTO

LOGRAR 45 ESCUELAS DE EDUCACIÓN BÁSICA CERTIFICADAS POR LA DIRECCIÓN DE ECOLOGIA Y MEDIO AMBIENTE ECOLOGIA

DESCRIPCION DEL INDICADOR

$$\frac{45 \text{ ESCUELAS CERTIFICADAS}}{\text{TOTAL DE ESCUELAS CERTIFICADAS}} \times 100$$

ALCANCE DEL INDICADOR

LOGRAR 45 ESCUELAS CERTIFICADAS

SITUACIÓN DEL INDICADOR

ACTUAL	AL TÉRMINO DEL AÑO
24%	100%

INDICADOR(ES) DE IMPACTO

ACTUALIZAR EL REGLAMENTO AMBIENTAL MUNICIPAL DE RESIDUOS SÓLIDOS URBANOS

DESCRIPCION DEL INDICADOR

$$\frac{3 \text{ Reglamentos Actualizados}}{\text{Total de reglamentos actualizados}} \times 100$$

ALCANCE DEL INDICADOR

LOGRAR ACTUALIZAR LOS REGLAMENTOS DE MUNICIPIO PARA UNA MEJOR APLICACIÓN DE LAS NORMAS DENTRO DE NUESTRAS FACULTADES

SITUACIÓN DEL INDICADOR

ACTUAL	AL TÉRMINO DEL AÑO
0%	100%

INDICADOR(ES) DE IMPACTO

- CUMPLIR AL 100% CON LAS NORMAS APLICABLES A LA DISPOSICIÓN DE RESIDUOS SÓLIDOS DE LA CIUDAD DE MAZATLÁN..

DESCRIPCION DEL INDICADOR

$$\frac{\text{TOTAL DE DENUNCIAS ATENDIDAS}}{\text{TOTAL DE DENUNCIAS RESUELTAS}} \times 100$$

ALCANCE DEL INDICADOR

APLICAR EL 100% DE LAS NORMAS MEDIANTE PROCEDIMIENTO JURÍDICO ADMINISTRATIVO

SITUACIÓN DEL INDICADOR

ACTUAL	AL TÉRMINO DEL AÑO
75%	100%

INDICADOR(ES) DE IMPACTO

• OFRECER 75 PLÁTICAS DE DIVULGACIÓN DEL REGLAMENTO DE AMBIENTAL Y CAMBIO CLIMÁTICO Y REGLAMENTO DE PROTECCIÓN ANIMAL DE MAZATLÁN, EN COLONIAS DE ALTA INCIDENCIA.

DESCRIPCION DEL INDICADOR

$\frac{75 \text{ PLATICAS DE DIVULGACIÓN}}{\text{TOTAL DE PLATICAS DE DIVULGACIÓN}} \times 100$

ALCANCE DEL INDICADOR

REALIZAR 75 PLATICAS DE DIVULGACIÓN

SITUACIÓN DEL INDICADOR

ACTUAL	AL TÉRMINO DEL AÑO
0%	100%

INDICADOR(ES) DE IMPACTO

ELABORAR EL PROYECTO DEL NUEVO SITIO DE DISPOSICIÓN FINAL Y TRATAMIENTO DE RESIDUOS SÓLIDOS URBANOS Y RESIDUOS DE MANEJO ESPECIAL, BAJO EL CUMPLIMIENTO DE LA NORMA NOM-083-SEMARNAT.

DESCRIPCION DEL INDICADOR

$\frac{\text{ELABORAR PROYECTO}}{\text{PROYECTO ELABORADO}} \times 100$

ALCANCE DEL INDICADOR

ELABORAR EL PROYECTO DEL NUEVO SITIO DE DISPOSICIÓN FINAL Y TRATAMIENTO DE RESIDUOS SÓLIDOS URBANOS Y RESIDUOS DE MANEJO ESPECIAL, BAJO EL CUMPLIMIENTO DE LA NORMA NOM-083-SEMARNAT.

SITUACIÓN DEL INDICADOR

ACTUAL	AL TÉRMINO DEL AÑO
0%	100%

PROYECTO (INVERSION)

\$ 7,396,174.71

(SIETE MILLONES TRESCIENTOS NOVENTA Y SEIS MIL CIENTO SETENTA Y CUATRO PESOS 71/100 M.N)


M.C. MARÍA DE LOURDES SANJUÁN GALLARDO
DIRECTORA DE ECOLOGÍA Y MEDIO AMBIENTE

H. AYUNTAMIENTO
DE MAZATLÁN

DIRECCION
DE ECOLOGIA



2018-2021

**GOBIERNO DEL MUNICIPIO DE MAZATLAN
SISTEMA INTEGRAL MUNICIPAL DE PLANEACION
PROGRAMACION PRESUPUESTACION**

**IDENTIFICACION DEL PROYECTO
P-02 2021**

DEPENDENCIA:	4-4200 Dirección de Ecología	CLASIFICADOR DE FUENTE DE FINANCIAMIENTO:
UNIDAD RESPONSABLE:	4-4200 Dirección de Ecología	RECURSOS FISCALES
PROGRAMA DE GOBIERNO:	11 Desarrollo Urbano y preservación Ecológica	CLASIFICADOR FUNCIONAL:
FUNCIÓN:	7 Ordenamiento Urbano	2.1.4. REDUCCIÓN DE LA CONTAMINACIÓN
SUBFUNCIÓN:	7 Ordenamiento Urbano	CLASIFICADOR PROGRAMÁTICO:
EJE ESTRATÉGICO:	3. Servicio Público y Desarrollo Urbano Sustentable	PRESTACIÓN DE SERVICIOS PÚBLICOS

NOMBRE DEL PROYECTO

27. Promoción y Regulación Ecológica – Dirección de Ecología y Medio Ambiente
446. Fortamun – Dirección de Ecología y Medio Ambiente
522. Participaciones - Dirección de Ecología y Medio Ambiente

TIPO DE PROYECTO

OPERATIVO ESTRATÉGICO

NATURALEZA DEL PROYECTO

<input checked="" type="checkbox"/> APROVECHA UNA OPORTUNIDAD	<input checked="" type="checkbox"/> RESUELVE PROBLEMA
<input type="checkbox"/> MEJORA PROCESO	<input checked="" type="checkbox"/> ACTIVIDADES CONTINUAS

DESCRIPCION DE LA NATURALEZA DEL PROYECTO

Sensibilizar a la ciudadanía para así poder controlar la contaminación y asegurar el aprovechamiento sustentable de los recursos naturales del Municipio y la aplicación de las normas vigentes en Beneficio de los Ciudadanos.

AMBITO DE APLICACIÓN DEL PROYECTO

ESTATAL	REGIONAL	MUNICIPAL
		X

RESULTADOS A LOGRAR

Lograr el 100% en un año

UNIDAD DE MEDIDA

- * LOGRAR CERTIFICAR 45 ESCUELAS
- * CUMPLIR AL 100% CON LAS NORMAS
- * REALIZAR 75 PLÁTICAS DE DIVULGACIÓN
- * ELABORAR EL PROYECTO DEL NUEVO SITIO DE DISPOSICIÓN FINAL Y TRATAMIENTO DE RESIDUOS SÓLIDOS URBANOS

META

TIPO	META	ENE	FEB	MAR	ABR	MAY	JUN	JUL	AGO	SEP	OCT	NOV	DIC
ANUAL	100%	8.33%	8.33%	8.33%	8.33%	8.33%	8.33%	8.33%	8.33%	8.33%	8.33%	8.33%	8.33%

PERIODO DE EJECUCIÓN

INICIO: 01/ENE/2021 TÉRMINO: 31/DIC/2021

RIESGO DEL PROYECTO

FALTA DE PRESUPUESTO, FALTA DE PAPELERÍA, FALTA DE VEHÍCULOS, FALTA DE PERSONAL DE INSPECCIÓN, CONDICIONES CLIMÁTICAS, CONTINGENCIAS DE SALUD.

M.C. MARÍA DE LOURDES SANJUÁN GALLARDO
DIRECTORA DE ECOLOGIA Y MEDIO AMBIENTE





2018-2021

**GOBIERNO DEL MUNICIPIO DE MAZATLAN
SISTEMA INTEGRAL MUNICIPAL DE PLANEACION
PROGRAMACION PRESUPUESTACION**

**ACTIVIDADES DEL PROYECTO
P-03 2021**

DEPENDENCIA:	4-4200 Dirección de Ecología	CLASIFICADOR DE FUENTE DE FINANCIAMIENTO:	RECURSOS FISCALES
UNIDAD RESPONSABLE:	4-4200 Dirección de Ecología	CLASIFICADOR FUNCIONAL:	2.1.4. REDUCCIÓN DE LA CONTAMINACIÓN
PROGRAMA DE GOBIERNO:	11 Desarrollo Urbano y preservación Ecológica	CLASIFICADOR PROGRAMÁTICO:	PRESTACIÓN DE SERVICIOS PÚBLICOS
FUNCIÓN:	7 Ordenamiento Urbano		
SUBFUNCIÓN:	7 Ordenamiento Urbano		
EJE ESTRATÉGICO:	3. Servicio Público y Desarrollo Urbano Sustentable		

NOMBRE DEL PROYECTO

27. Promoción y Regulación Ecológica – Dirección de Ecología y Medio Ambiente

446. Fortamun – Dirección de Ecología y Medio Ambiente

522. Participaciones - Dirección de Ecología y Medio Ambiente

SECUENCIA	DESCRIPCIÓN DE RESULTADOS/ACTIVIDADES	FECHA INICIO	FECHA TÉRMINO	REQUERIMIENTOS
1	<p>NOTIFICACIÓN DE LA INSPECCIÓN Y VERIFICACIÓN PARA CUMPLIMIENTO DE LAS NORMAS</p> <ul style="list-style-type: none"> -INSPECCIÓN EMPRESAS -INSPECCIÓN RURAL -INSPECCIÓN MANEJO ANIMAL -INSPECCIÓN AMBIENTALES <p>OPERATIVOS</p> <ul style="list-style-type: none"> -OPERATIVO BASURA -OPERATIVO RUIDO -OPERATIVO DÍAS FESTIVOS -OPERATIVO CONTINGENCIAS DE SALUD -OPERATIVO CONTINGENCIAS CLIMATICAS <p>CAMPAÑAS</p> <ul style="list-style-type: none"> - CAMPAÑAS DE CONCIENTIZACIÓN - CAMPAÑAS DE ARBORIZACIÓN - CAMPAÑAS DE LIMPIEZA 	01/01/2021	31/12/2021	<ul style="list-style-type: none"> * presupuesto para contratar 5 personas con perfil para hacer inspección empresarial (ing. Ambiental) y animal (MVZ) * 1 Pick up estándar * 2 Computadora (PROCESADOR I5 O SUPERIOR, 4 GB EN RAM MINIMO, TARJETA DE VIDEO DE 1GB Y DISCO DURO DE TB, CON MONITOR INCLUIDO) * Software AUTOCAD 2018 * 1 Computadora de escritorio * 1 Impresora * 1 Disco externo * 1 Lote de medicamentos para tratamiento Veterinario * 1 Lote de Instrumental Veterinario * 2 Pares de Guantes Keblar * 2 Pares de mangas de carnaza * 15 Jaulas-Trampa * 3 Bosales (G, M, CH) * 1 Pértiga * 4 JAULAS DE PISO DOBLE * 5 o más pares de botas de hule de trabajo (lluvia) * 30 Impermeables para trabajo (lluvia) * 33 Uniformes * 33 Chalecos para identificar personal * 30 Jaulas trasportadoras * Guantes Grueso de Trabajo * 1 Lote de cubrebocas * 33 lentes protectores * Agua * Bolsas (biodegradables) * Presupuesto para Personal de seguridad Publica adscritos a la Dirección de Ecología) * Presupuesto para Personal de mantenimiento de áreas verdes. * Trípticos * Material de papelería * 3 Archiveros * 2 Escritorio con cajones * 6 Sillas * Radios * Luxometro * Gasolina
2	<ul style="list-style-type: none"> * CERTIFICACIÓN DE ESCUELAS * PLATICAS DE DIVULGACIÓN 	01/01/2021	31/12/2021	<ul style="list-style-type: none"> * 45 distintivos Ecológicos * Trípticos * Difusión en Medios de Comunicación

3	8 TALLERES DE CAPACITACIÓN: * CAPACITACIÓN NUEVOS REGLAMENTOS * CAPACITACIÓN EN LA INTEGRACIÓN DE EXPEDIENTE ADMINISTRATIVO * MEDICIÓN CONTINUA CON RUIDO * CAPACITACIÓN SOBRE EL MANEJO ANIMAL * CAPACITACIÓN CONTINUA SOBRE EL MARCO JURIDICO DE IMPACTO AMBIENTAL. * CAPACITACIÓN SOBRE CONTAMINACIÓN VISUAL. * CAPACITACIÓN SOBRE EMISIONES A LA ATMÓSFERA * ACTUALIZACIÓN SOBRE EL LLENADO DE ACTAS. Evento: City Nature Challenge, Mazatlán 2021	01/01/2021	31/12/2021	* Viáticos y Honorarios del o los Ponentes * Servicios de cafetería * Reconocimientos * Papelería (hojas plumas, carpetas) * Luxometro * 20 Boletos de avión viaje redondo redondos * 10 habitaciones dobles para asistentes del evento City Nature Challenge, Mazatlán 2021
5	ELABORAR EL PROYECTO DEL NUEVO SITIO DE DISPOSICIÓN FINAL Y TRATAMIENTO DE RESIDUOS SÓLIDOS URBANOS Y RESIDUOS DE MANEJO ESPECIAL	01/01/2021	31/12/2021	* 1 Computadora Laptop
6	Oficina	01/01/2021	31/12/2021	*Dinero de renta

H. AYUNTAMIENTO
DE MAZATLÁN

DIRECCIÓN
DE ECOLOGÍA


 M.C. MARÍA DE LOURDES SANJUÁN GALLARDO
 DIRECTORA DE ECOLOGÍA Y MEDIO AMBIENTE



**GOBIERNO DEL MUNICIPIO DE MAZATLAN
SISTEMA INTEGRAL MUNICIPAL DE PLANEACION
PROGRAMACION PRESUPUESTACION**

**IDENTIFICACION DEL PROGRAMA
P-01 2021**

2018-2021

DEPENDENCIA:	4-4000 DIRECCION DE PLANEACION DEL DESARROLLO URBANO SUSTENTABLE.	CLASIFICADOR DE FUENTE DE FINANCIAMIENTO:
UNIDAD RESPONSABLE:	4-1800 DEPARTAMENTO DE DISEÑO URBANO.	RECURSOS FISCALES
PROGRAMA DE GOBIERNO:	11- DESARROLLO URBANO	CLASIFICADOR FUNCIONAL:
FUNCIÓN:	7-ORDENAMIENTO URBANO	CLASIFICADOR
SUBFUNCIÓN:	7-ORDENAMIENTO URBANO	CLASIFICADOR PROGRAMÁTICO:
EJE ESTRATÉGICO:	SERVICIOS PUBLICOS Y DESARROLLO SUSTENTABLE.	PRESTACIÓN DE SERVICIOS PÚBLICOS

OBJETIVO ESTRATÉGICO DEL P.M.D.

GENERAR EL ORDENAMIENTO URBANO Y TERRITORIAL SUSTENTABLE DEL MUNICIPIO, CON MEJORES CONDICIONES DE MOVILIDAD. EQUIPAMIENTO E IMAGEN URBANA.

OBJETIVO ESTRATEGICO DE LA DEPENDENCIA

ORDENAMIENTO DE LA IMAGEN URBANA MEDIANTE ANALISIS, PROPUESTAS Y PROYECTOS QUE BENEFICIEN A LA CIUDAD, COMERCIO Y TURISMO.
ORGANIZAR TODOS LOS PROYECTOS DE LA ACTUAL Y ANTERIOR ADMINISTRACIÓN, SEGÚN SU ORDEN UBICACIÓN Y RELEVANCIA PARA EL MUNICIPIO.

INDICADOR(ES) DE IMPACTO

-MEJORA LOS TIEMPOS DE RESPUESTA A LOS PROYECTOS ASIGNADOS A LA DIRECCION.

DESCRIPCION DEL INDICADOR

-MEJORA EN LOS TIEMPOS DE RESPUESTA Y APORTE DE SOLUCIONES FUNDAMENTADOS EN BASE A UNA METODOLOGÍA DE TRABAJO Y DE APROXIMACIÓN A LOS PROYECTOS.

ALCANCE DEL INDICADOR

-METODOLOGÍA FUNDAMENTADA EN BASE A ESTABLECIMIENTOS DE PROCESOS DE DISEÑO.
-ANALISIS DE ANTECEDENTES DE PROYECTOS SIMILARES EN EL DEPARTAMENTO.
GENERACIÓN Y SEGUIMIENTO DE RUTA CRÍTICA PARA LOS PROYECTOS.

SITUACIÓN DEL INDICADOR

ACTUAL	AL TÉRMINO DEL AÑO
0%	80%

INDICADOR(ES) DE IMPACTO

-PROPUESTAS PARA MEJORA URBANA.

DESCRIPCION DEL INDICADOR

GENERAR PROYECTOS DE MEJORA URBANA, QUE BUSQUE RESOLVER PROBLEMÁTICAS QUE SE PRESENTAN EN LA DIRECCIÓN.

ALCANCE DEL INDICADOR

-LISTADO DE ZONAS PROCLIVES A INTERVENCIONES URBANAS.
-RECOPILACIÓN DE INFORMACIÓN, OBRE LAS DEMANDAS CIUDADANAS EN MATERIA URBANA.
PRESENTACIÓN DE PROYECTOS CON SOLUCIÓN DE PROPUESTAS.

SITUACIÓN DEL INDICADOR

ACTUAL	AL TÉRMINO DEL AÑO
0%	100%

PROYECTO (INVERSION)

\$ 24,188.00

(VEINTI CUATRO MIL CIENTO OCHENTA Y OCHO PESOS 00/100 M.N.)

ARQ. JORGE ESTAVILLO KELLY
DIRECTOR DE LA DIRECCION DE PLANACION
DEL DESARROLLO URBANO SUSTENTABLE.

ARQ. JOSE NATIVIDAD UNZUETA GUTIERREZ
JEFE DEL DEPARTAMENTO DE DISEÑO
URBANO.



2018-2021

GOBIERNO DEL MUNICIPIO DE MAZATLAN
SISTEMA INTEGRAL MUNICIPAL DE PLANEACION
PROGRAMACION PRESUPUESTACION

IDENTIFICACION DEL PROYECTO
P-02 2021

Table with 3 columns: DEPENDENCIA, UNIDAD RESPONSABLE, PROGRAMA DE GOBIERNO, FUNCION, SUBFUNCION, EJE ESTRATEGICO, CLASIFICADOR DE FUENTE DE FINANCIAMIENTO, CLASIFICADOR FUNCIONAL, CLASIFICADOR, CLASIFICADOR PROGRAMATICO, PRESTACION DE SERVICIOS PUBLICOS.

NOMBRE DEL PROYECTO

39- DISEÑO URBANO

545- PARTICIPACIONES

TIPO DE PROYECTO

Table with 2 columns: OPERATIVO (checked), ESTRATEGICO

NATURALEZA DEL PROYECTO

Table with 2 columns: APROVECHA UNA OPORTUNIDAD, RESUELVE PROBLEMA, MEJORA PROCESO (checked), ACTIVIDADES CONTINUAS

DESCRIPCIÓN DE LA NATURALEZA DEL PROYECTO

MEJORAR Y ORDENAR LA IMAGEN URBANA DEL MUNICIPIO

AMBITO DE APLICACIÓN DEL PROYECTO

Table with 3 columns: ESTATAL, REGIONAL, MUNICIPAL (checked)

RESULTADOS A LOGRAR

MEJORAR Y ORDENAR LA IMAGEN URBANA DEL MUNICIPIO, MEDIANTE EL ANÁLISIS Y LA ELABORACIÓN DE PROYECTOS QUE BENEFICIE A LA COMUNIDAD Y A LA ECONOMÍA DEL PUERTO.

UNIDAD DE MEDIDA

CRECIMIENTO PORCENTUAL

META

Table with 14 columns: TIPO, META, ENE, FEB, MAR, ABR, MAY, JUN, JUL, AGO, SEP, OCT, NOV, DIC. Row: ANUAL, 50%, 0%, 5.0%, 5.0%, 5.0%, 5.0%, 5.0%, 5.0%, 5.0%, 5.0%, 5.0%, 5.0%, 5.0%

PERIODO DE EJECUCIÓN

INICIO: 01/ENE/2021 TÉRMINO: 31/DIC/2021

RIESGO DEL PROYECTO

QUE EL DEPARTAMENTO NO CUENTE CON EL PERSONAL Y CON EL EQUIPO ADECUADO PARA REALIZAR ESTA ACTIVIDAD

ARQ. JORGE ESTAVILLO KELLY

DIRECTOR DE LA DIRECCION DE PLANEACION DEL DESARROLLO URBANO SUSTENTABLE.

ARQ. JOSE NATIVIDAD UNZUETA GUTIERREZ

JEFE DEL DEPARTAMENTO DE DISEÑO URBANO.



2018-2021

**GOBIERNO DEL MUNICIPIO DE MAZATLAN
SISTEMA INTEGRAL MUNICIPAL DE PLANEACION
PROGRAMACION PRESUPUESTACION**


**ACTIVIDADES DEL PROYECTO
P-03 2021**

DEPENDENCIA:	4-4000 DIRECCION DE PLANEACION DEL DESARROLLO URBANO SUSTENTABLE.	CLASIFICADOR DE FUENTE DE FINANCIAMIENTO:
UNIDAD RESPONSABLE:	4-1800 DEPARTAMENTO DE DISEÑO URBANO.	RECURSOS FISCALES
PROGRAMA DE GOBIERNO:	11- DESARROLLO URBANO	CLASIFICADOR FUNCIONAL:
FUNCION:	7-ORDENAMIENTO URBANO	CLASIFICADOR
SUBFUNCION:	7-ORDENAMIENTO URBANO	CLASIFICADOR PROGRAMATICO:
EJE ESTRATEGICO:	SERVICIOS PUBLICOS Y DESARROLLO SUSTENTABLE.	PRESTACION DE SERVICIOS PUBLICOS

NOMBRE DEL PROYECTO	
39- DISEÑO URBANO	
545- PARTICIPACIONES	

SECUENCIA	DESCRIPCIÓN DE RESULTADOS/ACTIVIDADES	FECHA INICIO	FECHA TÉRMINO	REQUERIMIENTOS
1	IDENTIFICAR LAS NECESIDADES DE LOS PROYECTOS A REALIZAR.	01/01/2021	31/12/2021	-(1) EQUIPO DE CÓMPUTO CON LAS CARACTERISTICAS NECESARIAS PARA LA DIGITALIZACIÓN Y EDICIÓN DE PLANOS. (MONITOR DE 27", PROCESADOR INTEL I7, 16GB DE RAM, 2 TB DE DISCO DURO, TARJETA GRÁFICA DEDICADA. - REPARACION TOTAL DEL VEHÍCULO DE TRANSPORTE.
2	IDENTIFICAR FÍSICAMENTE EL ESPACIO DONDE SE REALIZARA EL PROYECTO.			
3	LEVANTAMIENTO TOPOGRAFICO DEL TERRENO.			
4	ANTEPROYECTO SUJETO A REVISIÓN EN CUANTO A FUNCIONALIDAD Y CALIDAD DEL MISMO.			
5	REALIZACION DEL PROYECTO ARQUITECTÓNICO EJECUTIVO Y CATÁLOGO DE CONCEPTOS.			
6	ELABORAR LOS ESTUDIOS Y PROYECTOS REFERENTE A LA PLANEACIÓN URBANA.			
7	PRESENTACION DEL PROYECTO RENDER Y DIAPOSITIVAS.			


ARQ. JORGE ESTAVILLO KELLY
DIRECTOR DE LA DIRECCION DE PLANEACION DEL DESARROLLO URBANO SUSTENTABLE.


ARQ. JOSE NATIVIDAD UNZUETA GUTIERREZ
JEFE DEL DEPARTAMENTO DE DISEÑO URBANO.



**GOBIERNO DEL MUNICIPIO DE MAZATLAN
SISTEMA INTEGRAL MUNICIPAL DE PLANEACION
PROGRAMACION PRESUPUESTACION**

**IDENTIFICACION DEL PROGRAMA
P-01 2021**

2018-2021

DEPENDENCIA:	4-1000 Dirección de obras publicas	CLASIFICADOR DE FUENTE DE FINANCIAMIENTO:
UNIDAD RESPONSABLE:	4-1000 Dirección de obras publicas	RECURSOS FISCALES
PROGRAMA DE GOBIERNO:	11 Desarrollo urbano y preservación ecológica	CLASIFICADOR FUNCIONAL:
FUNCIÓN:	7 Ordenamiento urbano	2.2.2 DESARROLLO COMUNITARIO
SUBFUNCIÓN:	7 Ordenamiento urbano	CLASIFICADOR PROGRAMÁTICO:
EJE ESTRATÉGICO:	3 SERVICIOS PUBLICOS Y DESARROLLO URBANO SUSTENTABLE	PRESTACIÓN DE SERVICIOS PÚBLICOS

OBJETIVO ESTRATÉGICO DEL P.M.D.

Mantener la cobertura y mejorar la calidad de los servicios públicos y de la infraestructura urbana que utilizan los habitantes del municipio.

OBJETIVO ESTRATEGICO DE LA DEPENDENCIA

Incrementar y/o mejorar la infraestructura urbana, generando planes de construcción y mantenimiento vial y social, así como programas para la adquisición y/o rehabilitación del equipamiento urbano.

INDICADOR(ES) DE IMPACTO

Cumplimiento de las metas establecidas en el PMD para la dirección de obras públicas para el ejercicio 2021

DESCRIPCION DEL INDICADOR

Metas alcanzadas por la DOP 2021 / Metas establecida en el 2021 en el PMD para la DOP

ALCANCE DEL INDICADOR

Mostrar a la ciudadanía el nivel de eficiencia y eficacia en el logro de las metas que el PMD establece para la dirección de Obras Públicas. Generando bienestar en mejores condiciones urbanas.

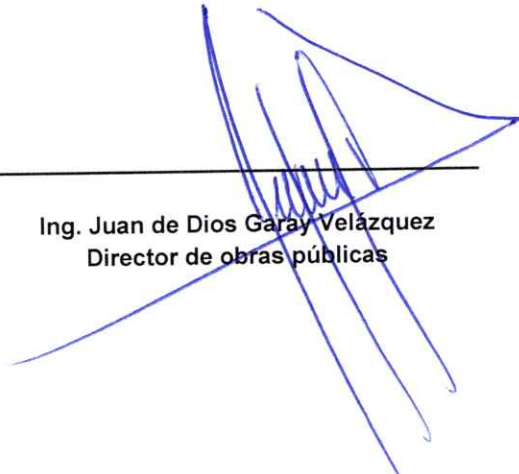
SITUACIÓN DEL INDICADOR

ACTUAL	AL TÉRMINO DEL AÑO
0%	90%

PROYECTO (INVERSION)

\$ 5'943,583.99

(CINCO MILLONES NOVECIENTOS CUARENTA Y TRES MIL QUINIENTOS OCHENTA Y TRES PESOS 99/100 M.N.)



 Ing. Juan de Dios Garay Velázquez
 Director de obras públicas



2018-2021

GOBIERNO DEL MUNICIPIO DE MAZATLAN
SISTEMA INTEGRAL MUNICIPAL DE PLANEACION
PROGRAMACION PRESUPUESTACION

IDENTIFICACION DEL PROYECTO
P-02 2021

Table with 3 columns: Field Name, Value, and Classifier. Fields include Dependencia, Unidad Responsable, Programa de Gobierno, Función, Subfunción, Eje Estratégico, Clasificador de Fuente de Financiamiento, Clasificador Funcional, and Clasificador Programático.

NOMBRE DEL PROYECTO
59- DIRECCIÓN DE OBRAS PUBLICAS
458- FORTAMUN
562- PARTICIPACIONES
TIPO DE PROYECTO

X OPERATIVO [] ESTRATÉGICO

NATURALEZA DEL PROYECTO
APROVECHA UNA OPORTUNIDAD [] RESUELVE PROBLEMA []
MEJORA PROCESO [] X ACTIVIDADES CONTINUAS []

DESCRIPCION DE LA NATURALEZA DEL PROYECTO
Coordinar los diferentes departamentos que conforman la Dirección de Obras Públicas para lograr la consecución de las metas que el PMD establece para la dependencia.

Table for AMBITO DE APLICACION DEL PROYECTO with columns ESTATAL, REGIONAL, MUNICIPAL. X is marked under MUNICIPAL.

RESULTADOS A LOGRAR
Cumplir el 90 % por ciento de las metas que el PMD establece para la Dirección de Obras Públicas.

UNIDAD DE MEDIDA
(%)

Table for META with columns TIPO, META, and months ENE through DIC. Values are 90% for META and 9% for each month.

PERIODO DE EJECUCION
INICIO: 01/ENE/2021 TERMINO: 31/DIC/2021

RIESGO DEL PROYECTO
Insolvencia presupuestal, retraso en la administración de los recursos federales, fenómenos meteorológicos.

Ing. Juan de Dios Garay Velázquez
Director de obras públicas



2018-2021


**GOBIERNO DEL MUNICIPIO DE MAZATLAN
SISTEMA INTEGRAL MUNICIPAL DE PLANEACION
PROGRAMACION PRESUPUESTACION**

**ACTIVIDADES DEL PROYECTO
P-03 2021**

DEPENDENCIA:	4-1000 Dirección de obras publicas	CLASIFICADOR DE FUENTE DE FINANCIAMIENTO:
UNIDAD RESPONSABLE:	4-1000 Dirección de obras publicas	RECURSOS FISCALES
PROGRAMA DE GOBIERNO:	11 Desarrollo urbano y preservación ecológica	CLASIFICADOR FUNCIONAL:
FUNCIÓN:	7 Ordenamiento urbano	2.2.1. URBANIZACION
SUBFUNCIÓN:	7 Ordenamiento urbano	CLASIFICADOR PROGRAMÁTICO:
EJE ESTRATEGICO:	SERVICIOS PUBLICOS Y DESARROLLO URBANO SUSTENTABLE	PRESTACIÓN DE SERVICIOS PÚBLICOS

NOMBRE DEL PROYECTO
59- DIRECCIÓN DE OBRAS PUBLICAS
458- FORTAMUN
562- PARTICIPACIONES

SECUENCIA	DESCRIPCIÓN DE RESULTADOS/ACTIVIDADES	FECHA INICIO	FECHA TERMINO	REQUERIMIENTOS
1	Verificar los procedimientos del proceso de la obra pública para eficientar resultados.	01/01/2021	31/12/2021	1 Remodelación completa de las Oficinas de la Dirección de Obras Publicas
2	Calendarizar las actividades de ejecución de la obra pública.	01/01/2021	31/12/2021	1 Camioneta Doble Cabina.
3	Calendarizar actividades cotidianas de mantenimiento de la infraestructura vial	01/01/2021	31/12/2021	12 meses de Arrendamiento de Bodega de la Dirección de Obras Públicas.
4	Calendarizar actividades cotidianas de mantenimiento de la infraestructura de canales pluviales.	01/01/2021	31/12/2021	12 Pagos mensuales de Agua Potable de Bodega.
5	Calendarizar actividades de mantenimiento de caminos vecinales.	01/01/2021	31/12/2021	12 Pagos mensuales de Luz de Bodega.
6	Calendarizar actividades cotidianas de atención a las solicitudes de la ciudadanía en cuestión de regeneración de vías en terracerías	01/01/2021	31/12/2021	250 Garrafrones de Agua.
7	Dar mantenimiento y seguimiento a los diferentes calendarios de actividades con el fin de asegurar que se estén cumpliendo las metas propuestas	01/01/2021	31/12/2021	2 despachadores de Agua Fría y Caliente.
				47 Uniformes de Personal oficina de la Dirección.
				1 Motocicleta Honda XR 150L.



Ing. Juan de Dios Garay Velázquez
Director de Obras Publicas



**GOBIERNO DEL MUNICIPIO DE MAZATLAN
SISTEMA INTEGRAL MUNICIPAL DE PLANEACION
PROGRAMACION PRESUPUESTACION**

**IDENTIFICACION DEL PROGRAMA
P-01 2021**

2018-2021

DEPENDENCIA:	4-4000 DIRECCION DE PLANEACION DEL DESARROLLO URBANO SUSTENTABLE.	CLASIFICADOR DE FUENTE DE FINANCIAMIENTO:
UNIDAD RESPONSABLE:	4-4400 SUBDIRECCION DE PLANEACION URBANA Y NORMATIVIDAD.	RECURSOS FISCALES
PROGRAMA DE GOBIERNO:	11- DESARROLLO URBANO	CLASIFICADOR FUNCIONAL:
FUNCIÓN:	7-ORDENAMIENTO URBANO	CLASIFICADOR
SUBFUNCIÓN:	7-ORDENAMIENTO URBANO	CLASIFICADOR PROGRAMÁTICO:
EJE ESTRATÉGICO:	SERVICIOS PUBLICOS Y DESARROLLO SUSTENTABLE.	PRESTACIÓN DE SERVICIOS PÚBLICOS

OBJETIVO ESTRATÉGICO DEL P.M.D.

GENERAR EL ORDENAMIENTO URBANO Y TERRITORIAL SUSTENTABLE DEL MUNICIPIO, CON MEJORES CONDICIONES DE MOBILIDAD. EQUIPAMIENTO E IMAGEN URBANA.

OBJETIVO ESTRATEGICO DE LA DEPENDENCIA

ADMINISTRAR Y ORGANIZAR EFICIENTEMENTE LOS DICTAMENES PARA USO DE SUELO, GESTIONANDO LOS SERVICIOS PUBLICOS E INFRAESTRUCTURA REQUERIDOS, DE ACUERDO AL ANALISIS REALIZADO.

INDICADOR(ES) DE IMPACTO

ELABORACION DE PROYECTOS EJECUTIVOS.

PROYECTAR Y DIGITALIZAR LOS LEVANTAMIENTOS FISICOS REALIZADOS POR EL DEPARTAMENTO. ACTUALIZACION Y COMPLEMENTACION DE PLANO DE STATUS RESULATORIO EN MATERIA URBANA DE LA CIUDAD.

DESCRIPCIÓN DEL INDICADOR

IMAGEN GRAFICA QUE PERMITE IDENTIFICAR CON FACILIDAD CUAL ES LA SITUACIÓN REGULATORIA ACTUAL EN MATERIA URBANA, DONDE SE MUESTRAN TODAS LAS COLONIAS Y SECTORES DE LOS QUE SE COMPONEN LA CIUDAD.

ALCANCE DEL INDICADOR

RESPUESTA EN UN TIEMPO REAL Y EFECTIVA ANTE CUALQUIER SOLICITUD O INQUIETUD REFERENTE A LA SITUACION REGULATORIA QUE GUARDAN TODAS LAS COLONIAS Y SECTORES QUE COMPONEN LA CIUDAD.

SITUACIÓN DEL INDICADOR

ACTUAL	AL TÉRMINO DEL AÑO
0%	100%

INDICADOR(ES) DE IMPACTO

GENERACION DE PLANO INDICATIVO Y DIGITALIZACION SOBRE PLANOS APROBADOS EN MATERIA URBANA, QUE GUARDA EN CONSTANCIA EL MUNICIPIO U OTRO ORGANO OFICIAL SOBRE LA CIUDAD.

DESCRIPCIÓN DEL INDICADOR

IMAGEN GRAFICA Y RESGUARDO DIGITAL QUE NOS PERMITAN IDENTIFICAR Y VINCULAR CON FACILIDAD TODAS LAS COLONIAS O SECTORES DEL MUNICIPIO QU ETENGAN CONSTANCIA DE PLANOS APROBADOS SOBRE LOS MISMOS.

ALCANCE DEL INDICADOR

RESPUESTA EN TIEMPO REAL Y EFECTIVA ANTE CUALQUIER SOLICITUD O INQUIETUD REFERENTE A PLANOS APROBADOS E INIDICACIONES VERTIDAS OBRE LOS MISMOS, DE LAS DISTINTAS COLONIAS Y SECTORES QUE COMPONEN LA CIUDAD.

SITUACIÓN DEL INDICADOR

ACTUAL	AL TÉRMINO DEL AÑO
0%	100%

INDICADOR(ES) DE IMPACTO

PROYECTAR Y DIGITALIZAR LOS LEVANTAMIENTOS FÍSICOS REALIZADOS POR EL DEPARTAMENTO.
ACTUALIZACIÓN Y COMPLEMENTACIÓN DE PLANOS DE STATUS REGULATORIO EN MATERIA URBANA DE LA CIUDAD.

DESCRIPCION DEL INDICADOR

PRESENTAR LAS BASES TÉCNICAS Y REGULATORIA PARA ESTABLECER LOS CRITERIOS NECESARIOS A TOMARSE EN CUENTA PARA GESTIONAR Y EMITIR DE MANEJA DIGITAL LOS FORMATOS DE USO DE SUELO.

ALCANCE DEL INDICADOR

CONTAR CON UNA BASE DE DATOS ACTUALIZADA EN RELACIÓN A LAS SOLICITUDES QUE INGRESAN ANUALMENTE ANTE EL DEPARTAMENTO DE USO DE SUELO. TENER TODA LA INFORMACIÓN SOLICITADA DURANTE EL AÑO Y POSTERIORMENTE SER UTILIZADA PARA LA ACTUALIZACIÓN DEL PLANO DE USO DE SUELO DEL MUNICIPIO.

SITUACIÓN DEL INDICADOR

ACTUAL	AL TÉRMINO DEL AÑO
0%	100%

INDICADOR(ES) DE IMPACTO

DIGITALIZACIÓN TOTAL LOS DICTÁMENES DE USO DE SUELO Y LOS OFICIOS EMITIDOS ANUALMENTE POR EL DEPARTAMENTO.

DESCRIPCION DEL INDICADOR

DIGITALIZACIÓN Y CLASIFICACIÓN DE TODO DOCUMENTO EMITIDO Y RECIBIDO EN LA DEPENDENCIA CON EL OBJETIVO DE TENER UN MEJOR RESGUARDO Y EFICIENCIA DE RESPUESTAS ANTES LAS SOLICITUDES DE INFORMACIÓN DE OTRAS DEPENDENCIAS, Y ANTE LAS SOLICITUDES DE CIUDADANOS.

ALCANCE DEL INDICADOR

CONTAR CON LA INFORMACIÓN AL DÍA DE TODOS LOS DOCUMENTOS RECIBIDOS Y EMITIDOS EN LA DEPENDENCIA

SITUACIÓN DEL INDICADOR

ACTUAL	AL TÉRMINO DEL AÑO
0%	100%

INDICADOR(ES) DE IMPACTO

-FALTA DE VIALIDADES PARA CRECIMIENTO DE LA CIUDAD DE MANERA ORDENADA.
-LA FALTA DE VIALIDADES PROVOCA LA FACILIDAD PARA RESIDENTES Y TURISTAS SE TRANSPORTEN A LUGARES CON MAYOR DEMANDA.

DESCRIPCION DEL INDICADOR

-IMAGEN GRÁFICA QUE PERMITE IDENTIFICAR CON FACILIDAD CUAL ES LA SITUACIÓN REGULATORIA
-ACTUAL EN MATERIA URBANA, DONDE SE MUESTRAN TODAS LAS COLONIAS Y SECTORES DE LOS QUE SE COMPONEN LA CIUDAD.
-EL PROYECTO DEFINIRÁ LOS CAMBIOS DE USO DE SUELO PERMITIDOS PARA LLEVAR UN DESARROLLO ORDENADO DE LA CIUDAD.
-PROGRAMA DE BACHEO A VARIAS PARA CALLES DE LA COMUNIDAD.

ALCANCE DEL INDICADOR

-ATENDER LAS NECESIDADES DE LA POBLACIÓN Y EN ESPECIAL A GRUPOS VULNERABLES Y MARGINADOS, IMPLEMENTANDO PROGRAMAS Y APOYOS DIRIGIDOS A MEJORAR SU CALIDAD, DE VIDA Y FORTALECER EL BIENESTAR SOCIAL.

CRECER LA CIUDAD DE MANERA SUSTENTABLE E INICIAR PROYECTOS DE VIALIDADES.
NO PROVOCAR SATURACIÓN EN LAS COLONIAS Y FRACCIONAMIENTOS YA EXISTENTES.

SITUACIÓN DEL INDICADOR

ACTUAL	AL TÉRMINO DEL AÑO
0%	50%

PROYECTO (INVERSION)

\$ 2'153,140.59

(DOS MILLONES CIENTO CINCUENTA Y TRES MIL CIENTO CUARENTA PESOS 99/100 M.N.)

ARQ. JORGE ESTAVILLO KELLY
DIRECTOR DE LA DIRECCION DE PLANACION
DEL DESARROLLO URBANO SUSTENTABLE.

ARQ. FABIOLA SULAI ZAMBRANO OVALLE
SUBDIRECTOR DE PLANEACION URBANA
Y NORMATIVIDAD



**GOBIERNO DEL MUNICIPIO DE MAZATLAN
SISTEMA INTEGRAL MUNICIPAL DE PLANEACION
PROGRAMACION PRESUPUESTACION**

2018-2021

**IDENTIFICACION DEL PROYECTO
P-02 2021**

DEPENDENCIA:	4-4000 DIRECCION DE PLANEACION DEL DESARROLLO URBANO SUSTENTABLE.	CLASIFICADOR DE FUENTE DE FINANCIAMIENTO:
UNIDAD RESPONSABLE:	4-4400 SUBDIRECCION DE PLANEACION URBANA Y NORMATIVIDAD.	RECURSOS FISCALES
PROGRAMA DE GOBIERNO:	11- DESARROLLO URBANO	CLASIFICADOR FUNCIONAL:
FUNCIÓN:	7-ORDENAMIENTO URBANO	CLASIFICADOR
SUBFUNCIÓN:	7-ORDENAMIENTO URBANO	CLASIFICADOR PROGRAMÁTICO:
EJE ESTRATÉGICO:	SERVICIOS PUBLICOS Y DESARROLLO SUSTENTABLE.	PRESTACIÓN DE SERVICIOS PÚBLICOS

**NOMBRE DEL PROYECTO
103 – NORMATIVIDAD URBANA
467- FORTAMUN
588- PARTICIPACIONES
TIPO DE PROYECTO**

<input checked="" type="checkbox"/>	OPERATIVO	<input type="checkbox"/>	ESTRATÉGICO
-------------------------------------	-----------	--------------------------	-------------

NATURALEZA DEL PROYECTO

<input type="checkbox"/>	APROVECHA UNA OPORTUNIDAD	<input type="checkbox"/>	RESUELVE PROBLEMA
<input type="checkbox"/>	MEJORA PROCESO	<input checked="" type="checkbox"/>	ACTIVIDADES CONTINUAS

DESCRIPCIÓN DE LA NATURALEZA DEL PROYECTO

-SUSTENTAR LA TOMA DE DECISIONES Y PLANOS DE INVERSIÓN POR PARTE DE LA CIUDAD.
-MEJORAR MAYORMENTE EN LOS TIEMPOS DE RESPUESTA ANTE LAS SOLICITUDES EN MATERIA URBANA QUE REALIZAN DISTINTAS DEPENDENCIAS Y CIUDADANOS.
-PROYECTAR Y DIGITALIZAR LOS LEVANTAMIENTOS FÍSICOS REALIZADOS POR EL DEPARTAMENTO.
-ACTUALIZACIÓN Y COMPLEMENTACIÓN DEL PLANO DE ESTATUS REGULATORIO EN MATERIA URBANA DE LA CIUDAD.
-FALTA DE VIALIDADES PARA CRECIMIENTO DE LA CIUDAD DE MANERA ORDENADA.
-LA FALTA DE VIALIDADES PROVOCA QUE RESIDENTES Y TURISTAS SE TRANSPORTEN A LUGARES CON MAYOR DEMANDA.

ÁMBITO DE APLICACIÓN DEL PROYECTO

ESTATAL	REGIONAL	MUNICIPAL
		X

RESULTADOS A LOGRAR

-DIGITALIZACIÓN DEL 100% DE LOS PLANOS APROBADOS EN MATERIA URBANA, CON LOS QUE CUENTA EL MUNICIPIO U OTRAS DEPENDENCIAS OFICIALES.
-PLANOS CON LA SITUACIÓN ACTUAL DE LA CIUDAD EN MATERIA URBANA.
-UN MENOR PLAZO A LOS TIEMPOS DE RESPUESTA DE LAS SOLICITUDES.
-ADMINISTRAR Y ORGANIZAR EFICIENTEMENTE LOS DICTÁMENES PARA USO DE SUELO, GESTIONANDO LOS SERVICIOS PÚBLICOS E INFRAESTRUCTURA REQUERIDOS, DE ACUERDO AL ANÁLISIS REALIZADO.
-INTRODUCCIÓN DE CALLES A COLONIAS URBANAS REGULARIZADAS EN SITUACIÓN DE ALTA Y MUY ALTA MARGINACIÓN.
-REHABILITAR PAVIMENTOS EN CALLES Y AVENIDAS PRIORITARIAS DEL MUNICIPIO.
-PAVIMENTAR CALLES, ACCESOS Y CAMINOS A LAS PRINCIPALES COLONIAS DEL MUNICIPIO.

UNIDAD DE MEDIDA

%

META

TIPO	META	ENE	FEB	MAR	ABR	MAY	JUN	JUL	AGO	SEP	OCT	NOV	DIC
ANUAL DIGITALIZAR	100%	10.0%	10.0%	10.0%	10.0%	10.0%	10.0%	10.0%	10.0%	5.0%	5.0%	5.0%	5.0%
ANUAL GESTIÓN	100%	5.0%	5.0%	10.0%	10.0%	10.0%	10.0%	5.0%	5.0%	10.0%	10.0%	10.0%	10.0%
ANUAL VIALIDADES	50%	3.0%	3.0%	3.0%	3.0%	4.0%	4.0%	4.0%	4.0%	5.0%	5.0%	6.0%	6.0%

PERIODO DE EJECUCIÓN

INICIO: 01/ENE/2021 TÉRMINO: 31/DIC/2021

RIESGO DEL PROYECTO

RETRASO AL NO OBTENER RESPUESTA OPORTUNA DE OTRAS DEPENDENCIAS ESTATALES Y MUNICIPALES DE LA DOCUMENTACIÓN SOLICITADA.
NO CONTAR CON EL EQUIPO DE CÓMPUTO PARA LA ELABORACIÓN DE PROYECTOS Y ELABORACIÓN DE DICTAMEN DE USO DE SUELO.
-SATURACIÓN EN VIALIDADES EN COLONIAS Y FRACCIONAMIENTOS.
-NO SE ATENDERÍAN LAS NECESIDADES DE LA POBLACIÓN, NO MEJORAR LA CALIDAD DE VIDA A GRUPOS VULNERABLES Y MARGINADOS NO OTORGAR APOYOS DIRIGIDOS A FORTALECER SU BIENESTAR SOCIAL.

ARQ. JORGE ESTAVILLO KELLY
DIRECTOR DE LA DIRECCION DE PLANACION
DEL DESARROLLO URBANO SUSTENTABLE.

ARQ. FABIOLA SULAI ZAMBRANO OVALLE
SUBDIRECTOR DE PLANEACION URBANA
Y NORMATIVIDAD



**GOBIERNO DEL MUNICIPIO DE MAZATLAN
SISTEMA INTEGRAL MUNICIPAL DE PLANEACION
PROGRAMACION PRESUPUESTACION**

**ACTIVIDADES DEL PROYECTO
P-03 2021**


2018-2021

DEPENDENCIA:	4-4000 DIRECCION DE PLANEACION DEL DESARROLLO URBANO SUSTENTABLE.	CLASIFICADOR DE FUENTE DE FINANCIAMIENTO:
UNIDAD RESPONSABLE:	4-4400 SUBDIRECCION DE PLANEACION URBANA Y NORMATIVIDAD.	RECURSOS FISCALES
PROGRAMA DE GOBIERNO:	11- DESARROLLO URBANO	CLASIFICADOR FUNCIONAL:
FUNCION:	7-ORDENAMIENTO URBANO	CLASIFICADOR
SUBFUNCION:	7-ORDENAMIENTO URBANO	CLASIFICADOR PROGRAMÁTICO:
EJE ESTRATEGICO:	SERVICIOS PUBLICOS Y DESARROLLO SUSTENTABLE.	PRESTACIÓN DE SERVICIOS PÚBLICOS

NOMBRE DEL PROYECTO
103 – NORMATIVIDAD URBANA 467- FORTAMUN 588- PARTICIPACIONES

SECUENCIA	DESCRIPCIÓN DE RESULTADOS/ACTIVIDADES	FECHA INICIO	FECHA TÉRMINO	REQUERIMIENTOS
1	SOLICITUDES DE ACTUALIZACION DE INFORMACION A DIFERENTES OFICINAS DEL MUNICIPIO.	01/01/2021	31/12/2021	-(1) EQUIPO DE CÓMPUTO CON LAS CARACTERISTICAS NECESARIAS PARA LA DIGITALIZACION Y EDICION DE PLANOS. (MONITOR DE 27", PROCESADOR INTEL I7, 16GB DE RAM, 2 TB DE DISCO DURO, TARJETA GRAFICA DEDICADA.
2	DIGITALIZACION DE PLANOS	01/01/2021	31/12/2021	
3	GENERACION DE PLANOS INDICATIVOS SOBRE LA DOCUMENTACION RECABADA	01/01/2021	31/12/2021	-(2) SILLA SECRETARIAL CON DESCANSABRAZOS.
4	TAREA CONTINUA: DIGITALIZACION DE TODA DOCUMENTACION RECIBIDA Y EMITIDA POR LA SUBDIRECCION DE PLANEACION URBANA Y NORMATIVIDAD.	01/01/2021	31/12/2021	-(1) EQUIPO DE CÓMPUTO CON LAS CARACTERISTICAS NECESARIAS PARA LA DIGITALIZACION Y EDICION DE PLANOS. (MONITOR DE 27", PROCESADOR INTEL I7, 16GB DE RAM, 2 TB DE DISCO DURO, TARJETA GRAFICA DEDICADA.
5	ESTABLECIMIENTO DE PARAMETROS A CONSIDERAR PARA LA EMISION DEL USO DE SUELO.	01/01/2021	31/12/2021	-REUNIONES DE TRABAJO EN LA SUBDIRECCION DE PLANEACION URBANA Y NORMATIVIDAD.
6	CAPTURA DE INFORMACION	01/01/2021	31/12/2021	-EQUIPOS DE ALMACENAMIENTO DE DATOS EXTERNO CON CAPACIDAD PARA EL RESGUARDO DE LOS DATOS.
7	LEVANTAMIENTOS DE VIALIDADES PRINCIPALES Y SECUNDARIAS	01/01/2021	31/12/2021	-(1) EQUIPO DE CÓMPUTO CON LAS CARACTERISTICAS NECESARIAS PARA LA DIGITALIZACION Y EDICION DE PLANOS. (MONITOR DE 27", PROCESADOR INTEL I7, 16GB DE RAM, 2 TB DE DISCO DURO, TARJETA GRAFICA DEDICADA.
8	GENERACION DE PLANOS INDICATIVOS SOBRE LA DOCUMENTACION RECABADA	01/01/2021	31/12/2021	-VISITAS A LAS ZONAS AFECTADAS. -VEHICULO EN ÓPTIMAS CONDICIONES PARA EL TRASLADO DEL PERSONAL A LA ZONA. (REPARACION DE VEHICULO DE LA SUBDIRECCION DE PLANEACION URBANA Y NORMATIVIDAD.


ARQ. JORGE ESTAVILLO KELLY
DIRECTOR DE LA DIRECCION DE PLANACION DEL DESARROLLO URBANO SUSTENTABLE.


ARQ. FABIOLA SULAI ZAMBRANO OVALLE
SUBDIRECTOR DE PLANEACION URBANA Y NORMATIVIDAD



**GOBIERNO DEL MUNICIPIO DE MAZATLAN
SISTEMA INTEGRAL MUNICIPAL DE PLANEACION
PROGRAMACION PRESUPUESTACION**

**IDENTIFICACION DEL PROYECTO
P-01 2021**

2018-2021

DEPENDENCIA:	44600 DIRECCION DE VIVIENDA	CLASIFICADOR DE FUENTE DE FINANCIAMIENTO:	RECURSOS FISCALES
UNIDAD RESPONSABLE:	44600 DIRECCION DE VIVIENDA	CLASIFICADOR FUNCIONAL:	2.2.5 VIVIENDA
PROGRAMA DE GOBIERNO:	1 BIENESTAR PARA EL PUEBLO	CLASIFICADOR PROGRAMÁTICO:	PRESTACIÓN DE SERVICIOS PÚBLICOS
FUNCIÓN:	1.1 BIENESTAR FAMILIAR		
SUBFUNCIÓN:	1.1 BIENESTAR FAMILIAR		
EJE ESTRATÉGICO:	1 BIENESTAR PARA EL PUEBLO		

OBJETIVO ESTRATEGICO DEL P.M.D.

1.1 MEJORAR EL BIENESTAR DE LAS FAMILIAS Y LOS HABITANTES DEL MUNICIPIO, MEJORANDO LA CALIDAD DE VIDA EN LAS COMUNIDADES

OBJETIVO ESTRATEGICO DE LA DEPENDENCIA

- DAR LA CERTEZA JURIDICA A LOS HABITANTES DE LAS COLONIAS IRREGULARES DEL MUNICIPIO DE MAZATLAN.
- OFRECER UNA VIVIENDA DIGNA A LOS CIUDADANOS MAS NECESITADO DE ESTA COMUNIDAD EMPRENDIENDO PROGRAMAS DE PIE DE CASAS.

INDICADOR(ES) DE IMPACTO

REALIZAR EL MAYOR NUEMRO DE ESCRITURAS DEL FRACCIONAMIENTO RINCON DE URIAS
ADQUIRIR UN POLIGONO PARA SU LOTIFICACION Y ASIGNARLO A LOS CIUDADANOS QUE MAS LO NECESITAN

DESCRIPCION DEL INDICADOR

REALIZACION DE ESCRITURAS / ESCRITURAS ENTREGADAS
NUMERO DE LOTES SOLICITADOS/ TOTAL DE LOTES ENTREGADOS

ALCANCE DEL INDICADOR

TENER UN INCREMENTO DE ESCRITURACION DE VIVIENDAS DE UN 50% A UN 75%
GESTIONAR LA ADQUISICION DE UN POLIGONO DE TRRENO PARA BENEFICIO A CIUDADANOS QUE MAS LO NECESITAN

INDICADOR(ES) DE IMPACTO

GESTIONAR LA RECUPERACION DE LA CARTERA VENCIDA DEL FRACCIONAMIENTO RINCON DE URIAS AL DIA

DESCRIPCION DEL INDICADOR

PAGOS PROGRAMADOS / PAGOS REALIZADOS POR EL DEUDOR

ALCANCE DEL INDICADOR

RECUPERACION DE \$ 860,000.00 PESOS EN LA CARTERA DE VIVIENDA

SITUACION DEL INDICADOR

ACTUAL	AL TÉRMINO DEL AÑO
0	500 VIVIENDAS
\$ 7,860,000.00	\$ 7,000,000.00 CARTERA VENCIDA

PROYECTO (INVERSION)

\$ 1'915,534.52

(UN MILLÓN NOVECIENTOS QUINCE MIL QUINIENTOS TREINTA Y CUATRO PESOS 52/100 M.N.)

**DIRECTOR
C.P.A. ROBERTO TERRONES CORTES**

**TITULAR DEL AREA
JERÓNIMO GUIZAR GARCÍA**



2018-2021

GOBIERNO DEL MUNICIPIO DE MAZATLAN
SISTEMA INTEGRAL MUNICIPAL DE PLANEACION
PROGRAMACION PRESUPUESTACION

IDENTIFICACION DEL PROYECTO
P-02 2020

Table with 3 columns: Field Name, Value, and Classification. Fields include Dependencia, Unidad Responsable, Programa de Gobierno, Función, Subfunción, EJE Estratégico, Clasificador de Fuente de Financiamiento, Clasificador Funcional, Clasificador Programático, and Prestación de Servicios Públicos.

NOMBRE DEL PROYECTO
105- PROGRAMA DE VIVIENDA- DIRECCION DE VIVIENDA
469- FORTAMUN
589- PARTICIPACIONES
TIPO DE PROYECTO

Table with 2 columns: Type and Value. X OPERATIVO, ESTRATÉGICO

NATURALEZA DEL PROYECTO
Table with 2 columns: Nature and Value. X APROVECHA UNA OPORTUNIDAD, MEJORA PROCESO, X RESUELVE PROBLEMA, X ACTIVIDADES CONTINUAS

DESCRIPCION DE LA NATURALEZA DEL PROYECTO
LA FALTA DE INTERES DE LOS DEUDORES DE VIVIENDA ES LA RAZON POR LA QUE HAY UNA CARTERA VENCIDA DE HACE YA 5 AÑOS, Y HAY LA NECESIDAD DE TENER UNA CARTERA ACTUALIZADA Y TENER UN MENOR RETRASO DE LA MISMA Y A SI PODER HACER LOS PROCESOS DE ESCRITURACION YA QUE LOS DEUDORES FINIQUITEN SU DEUDA. LA GRAN DEMANDA DE VIVIENDA POPULAR DE LA GENTE MAS NECESITADA Y LA FALTA DE UN POLIGONO PARA SU URBANIZACION

ÁMBITO DE APLICACIÓN DEL PROYECTO
Table with 3 columns: Scope and Value. ESTATAL, REGIONAL, MUNICIPAL. X

RESULTADOS A LOGRAR
TENER UNA CARTERA VENCIDA ACTUALIZADA SIN RETRASOS Y ESCRITURAR EL MAYOR NÚMERO DE VIVIENDAS.
DAR CARTAS ASIGNACION DE PREDIOS POR LA ADQUISICION DE UN POLIGONO

UNIDAD DE MEDIDA
CASAS

META
Table with 14 columns: Month and Value. ANUAL, META, ENE, FEB, MAR, ABR, MAY, JUN, JUL, AGO, SEP, OCT, NOV, DIC. 100%, 9%, 9%, 9%, 9%, 9%, 9%, 9%, 9%, 9%, 9%, 5%, 5%

PERIODO DE EJECUCIÓN
INICIO: 01/ENE/2021 TÉRMINO: 31/DIC/2021

RIESGO DEL PROYECTO
NO REALIZAR LOS COBROS DE LAS VIVIENDAS
FALTA DE PAGOS DE LOS DEUDORES
NO REALIZAR CONVENIOS DE PAGOS
FALTA DE UN TERRENO PARA LA REALIZACION DEL PROYECTO DE CONSTRUCCION DE VIVIENDA

DIRECTOR
L.C.P.A. ROBERTO TERRONES CORTES
TITULAR DEL AREA
L.E. JERONIMO GUIZAR GARCIA



**GOBIERNO DEL MUNICIPIO DE MAZATLAN
SISTEMA INTEGRAL MUNICIPAL DE PLANEACION
PROGRAMACION PRESUPUESTACION
ACTIVIDADES DEL PROYECTO
P-03 2020**

DEPENDENCIA:	44600 DIRECCION DE VIVIENDA	CLASIFICADOR DE FUENTE DE FINANCIAMIENTO:	
UNIDAD RESPONSABLE:	44600 DIRECCION DE VIVIENDA	RECURSOS FISCALES	
PROGRAMA DE GOBIERNO:	1.4 INFRAESTRURA Y SERVICIOS EN ZONAS MARGINADAS	CLASIFICADOR FUNCIONAL:	
FUNCIÓN:	1.1 BIENESTAR FAMILIAR	CLASIFICADOR	
SUBFUNCIÓN:	1.1 BIENESTAR FAMILIAR	CLASIFICADOR PROGRAMÁTICO:	
EJE ESTRATÉGICO:	DESARROLLO URBANO	PRESTACIÓN DE SERVICIOS PÚBLICOS	

NOMBRE DEL PROYECTO

**105- PROGRAMA DE VIVIENDA - DIRECCION DE VIVIENDA
469 - FORTAMUN
589 - PARTICIPACIONES**

SECUENCIA	DESCRIPCIÓN DE RESULTADOS/ACTIVIDADES	FECHA INICIO	FECHA TÉRMINO	REQUERIMIENTOS
1	ADQUISICION DE TERRENO	01/01/2021	31/12/2021	PRESUPUESTO PARA LA ADQUISICION DE TERRENO, ESCRITURARLO, TRAMITE DE CLAVES CATASTRALES \$ 5,000,000.00
2	TOPOGRAFIA			EQUIPO TOPOGRAFICO (1 ESTACION TOTAL, PERSONAL, 1 TOPOGRAFO GEODESTA, 1 AUX. TOPOGRAFICO, 1 CAPTURISTA, 1 AYUDANTE, MAQUINARIA, CAMIONES, OPERADORES Y AYUDANTES, TUBEROS)
3	AGUA POTABLE Y DRENAJE			EQUIPO TOPOGRAFICO (1 ESTACION TOTAL, PERSONAL, 1 TOPOGRAFO GEODESTA, 1 AUX. TOPOGRAFICO, 1 CAPTURISTA, 1 AYUDANTE, MAQUINARIA, CAMIONES, OPERADORES Y AYUDANTES, TUBEROS)
4	REGISTROS			EQUIPO TOPOGRAFICO (1 ESTACION TOTAL, PERSONAL, 1 TOPOGRAFO GEODESTA, 1 AUX. TOPOGRAFICO, 1 CAPTURISTA, 1 AYUDANTE, MAQUINARIA, CAMIONES, OPERADORES Y AYUDANTES, TUBEROS)
5	ELECTRIFICACION			MAQUINARIA (1 RETRO EXCAVADORA) 1 GRUA, 5 OPERADORES, 3 AYUDANTES, 4 ELECTRICISTAS
6	PLATAFORMAS Y VIALIDADES			EQUIPO TOPOGRAFICO (1 ESTACION TOTAL, 2 ESTADALES, 2 PRISMAS, 2 BALIZAS, 2 PLOMADAS, 50KGS. DE CLAVOS DE 4", 50 KGS. DE ROLDANA, 15 VARILLAS, 2 LITROS DE ESMALTE FLOURECENTE, 2 TON. DE CAL) PERSONAL (1 TOPOGRAFO GEODESTA, 1 AUXILIAR TOPOGRAFICO, 1 CAPTURISTA, 1 AYUDANTE) MAQUINARIA, 2 TRACTRO D-7, 2 MOTOCONFORMADORAS, 4 CAMIONES, 6 OPERADORERS, 3 AYUDANTES, 4 OFICIALES ALBAÑILES
7	PAVIMENTACION			EQUIPO TOPOGRAFICO, EQUIPO DE CONSTRUCCION, EQUIPO DE INSTALACION SANITARIA, HIDRAULICA Y ELECTRICA
8	EDIFICACION			EQUIPO TOPOGRAFICO, EQUIPO DE CONSTRUCCION, EQUIPO DE INSTALACION SANITARIA, HIDRAULICA Y ELECTRICA
9	SUPERVISION DE OBRA			SUPERVISORES EN LAS AREAS DE CONSTRUCCION, INSTALACION SANITARIA HIDRAULICA Y ELECTRICA
10	REALIZAR ESTUDIOS SOCIOECONOMICOS A LOS SOLICITANTES			PAPELERIA, TONNER, RECURSOS MATERIALES Y HUMANOS TRABAJADORAS SOCIALES
11	SE VERIFICA MEDIANTE LA INVESTIGACION SI ENVERDAD TIENE NECESIDAD			PAPELERIA, TONNER, RECURSOS MATERIALES Y HUMANOS
12	SE ELABORA EL FORMATO SIS CONAVI PARA SOLICITAR SUBSIDIO PARA LA VIVIENDA			PAPELERIA, TONNER, RECURSOS MATERIALES Y HUMANOS
13	UNA VEZ AUTORIZADO Y CONSTRUIDA LAS VIVIENDAS SE REALIZRA LA ASIGNACION, ENTREGANDOLO MEDIANTE UN ACTA DE ENTREGA RECEPCION, ASI COMO EL SUBSIDIO AL MUNICIPIO			ADQUISICION DE VEHICULO
14	SE LE OTORGA EL REGLAMENTO DE VIVIENDA Y EL CONVENIO DEL OTORGAMIENTO DE COMPRA VENTA			SE REQUIEREN 2 COMPUTADORAS DE ESCRITORIO PARA EL TRABAJO DE OFICINA DIRECCION Y JEFE DE DEPARTAMENTO
15	ADQUISICION DE VEHICULO PARA EL SEGUIMIENTO DE LA RECUPERACION DE CARTERA DEL ASENTAMIENTO			
16	ARTICULOS DE OFICINA			
17	ADQUISICION DE COMPUTADORAS			

DIRECTOR
L.C.P.A. ROBERTO TERRONES CORTES

TITULAR DEL AREA
L. JERONIMO GUIZAR GARCIA





2018-2021

GOBIERNO DEL MUNICIPIO DE MAZATLAN
SISTEMA INTEGRAL MUNICIPAL DE PLANEACION
PROGRAMACION PRESUPUESTACION
IDENTIFICACION DEL PROGRAMA
P-01 2021

Table with 3 columns: DEPENDENCIA, UNIDAD RESPONSABLE, PROGRAMA DE GOBIERNO, FUNCION, SUBFUNCION, EJE ESTRATEGICO, CLASIFICADOR DE FUENTE DE FINANCIAMIENTO, RECURSOS FISCALES, CLASIFICADOR FUNCIONAL, CLASIFICADOR, CLASIFICADOR PROGRAMATICO, PRESTACION DE SERVICIOS PUBLICOS

OBJETIVO ESTRATEGICO DEL P.M.D.

GENERAR EL ORDENAMIENTO URBANO Y TERRITORIAL SUSTENTABLE DEL MUNICIPIO, CON MEJORES CONDICIONES DE MOVILIDAD. EQUIPAMIENTO E IMAGEN URBANA.

OBJETIVO ESTRATEGICO DE LA DEPENDENCIA

-LOGRAR QUE EL TOTAL DE LAS OBRAS DE EDIFICACION Y URBANIZACION QUE SE REALICEN EN EL MUNICIPIO CUMPLAN CON LA NORMATIVIDAD VIGENTE CON LA FINALIDAD DE REGULARIZAR LOS FRACCIONAMIENTOS SIN MUNICIPALIZAR, LAS OBRAS EN PROCESO QUE CUENTAN CON PERMISO O SIN PERMISOS Y/O VIGENCIA VENCIDA.
-BRINDAR ATENCION Y ORIENTACION DE MANERA CORRECTA Y OPORTUNA A PERSONAS FISICAS E INTERESADAS EN PROGRAMAS Y SERVICIOS QUE OFRECE LA DIRECCION DE PLANEACION DEL DESARROLLO SUSTENTABLE.
-LOGRAR QUE EL TOTAL DE LAS OBRAS DE EDIFICACION Y URBANIZACION QUE SE REALICEN EN EL MUNICIPIO CUMPLAN CON LA NORMATIVIDAD VIGENTE, ESTO CON LA FINALIDAD DE REGULARIZAR LAS OBRAS EN PROCESO QUE CUENTAN CON PERMISO, SIN PERMISO Y/O CON VIGENCIA VENCIDA, ADEMAS DE ASEGURAR EL CONTROL Y SEGUIMIENTO DE LAS OBRAS CON LICENCIA

INDICADOR(ES) DE IMPACTO

LOGRAR UN INCREMENTO DEL 5.0% EN EL INGRESO DE PERMISOS DE CONSTRUCCION OTORGADOS EN 2020; CONTROLAR EL INDICE DE EVASION DE PERMISOS PARA CONSTRUCCION.

DESCRIPCION DEL INDICADOR

(NO. DE PERMISOS DE CONSTRUCCION 2020 - NO. DE PERMISOS DE CONSTRUCCION SOLICITADOS 2020) X 100
TOTAL DE PERMISOS DE CONSTRUCCIONES 2020

ALCANCE DEL INDICADOR

DETECTAR OBRAS DE CONSTRUCCION EN PROCESO; ASI COMO RECIBIR Y REVISAR LOS REPORTES DE AVANCE Y CUMPLIMIENTO DE ESPECIFICACIONES DE URBANIZACIONES Y EDIFICACIONES EN PROCESO. LOGRAR QUE LA CIUDADANIA TRAMITE SU PERMISO DE CONSTRUCCION CUMPLIENDO CON LAS NORMAS Y LINEAMIENTOS CORRESPONDIENTES.

SITUACION DEL INDICADOR

Table with 2 columns: ACTUAL (0%), AL TERMINO DEL AÑO (5%)

INDICADOR(ES) DE IMPACTO

LOGRAR LA REGULARIZACION Y ORIENTACION PARA OBRAS EN LA SINDICATURAS ALEDAÑAS AL MUNICIPIO, PROCURANDO QUE LOS CIUDADANOS REALICEN SU TRAMITE DE FORMA EFICAZ Y ACERTADA, BUSCANDO UNA EFICIENCIA DEL 80%.

DESCRIPCION DEL INDICADOR

NO. DE PERMISOS DE CONSTRUCCION OTORGADOS X 100
TOTAL DE CONSTRUCCIONES EN LA SINDICATURA

ALCANCE DEL INDICADOR

DETECTAR OBRAS DE CONSTRUCCION EN PROCESO; LOGRAR QUE LA CIUDADANIA TRAMITE SU PERMISO DE CONSTRUCCION CUMPLIENDO CON LAS NORMAS Y LINEAMIENTOS CORRESPONDIENTES.

SITUACION DEL INDICADOR

Table with 2 columns: ACTUAL (0%), AL TERMINO DEL AÑO (80%)

INDICADOR(ES) DE IMPACTO

REDUCIR AL MAXIMO EL NUMERO DE OBRAS QUE SE LLEVAN A CABO SIN UNA LICENCIA DE CONSTRUCCION, MEDIANTE EL ESTABLECIMIENTO DE SISTEMAS Y PROCESOS DE INSPECCION DE OBRAS, QUE DEN COMO RESULTADO UN INCREMENTO EN LAS LICENCIAS DE CONSTRUCCION SOLICITADAS Y OTORGADAS, MISMAS QUE SE TRADUCEN EN EL BENEFICIO ECONOMICO FUTURO DE LOS INGRESOS MUNICIPALES POR CONCEPTO DE PREDIAL.

DESCRIPCION DEL INDICADOR

NO. DE OBRAS CON LICENCIA X 100
NO DE OBRAS EN PROCESO

ALCANCE DEL INDICADOR

LOGRAR QUE EN CADA ZONA EN LAS QUE SE FRACCIONA LA ZONA URBANA DEL MUNICIPIO SE TENGA AL MENOS EL 80% DE EFECTIVIDAD EN CUANDO A LAS OBRAS QUE CUENTAN CON PERMISOS DE CONSTRUCCION.

SITUACION DEL INDICADOR

Table with 2 columns: ACTUAL (0%), AL TERMINO DEL AÑO (70%)

PROYECTO (INVERSION)

\$ 2'851,241.11

(DOS MILLONES OCHOCIENTOS CINCUENTA Y UN MIL DOSCIENTOS CUARENTA Y UN PESOS 11/100 M.N.)

ARQ. JORGE ESTAVILLO KELLY
DIRECTOR DE LA DIRECCION DE PLANEACION

ARQ. JESUS ALBERTO LOARA LOPEZ
SUBDIRECTOR DE PLANEACION URBANA



**GOBIERNO DEL MUNICIPIO DE MAZATLAN
SISTEMA INTEGRAL MUNICIPAL DE PLANEACION
PROGRAMACION PRESUPUESTACION
IDENTIFICACION DEL PROYECTO
P-02 2021**

DEPENDENCIA:	4-4000 DIRECCION DE PLANEACION DEL DESARROLLO URBANO SUSTENTABLE.	CLASIFICADOR DE FUENTE DE FINANCIAMIENTO:
UNIDAD RESPONSABLE:	4-4700 DEPARTAMENTO DE SEGUIMIENTO Y CENTRO HISTORICO	RECURSOS FISCALES
PROGRAMA DE GOBIERNO:	11- DESARROLLO URBANO	CLASIFICADOR FUNCIONAL:
FUNCION:	7-ORDENAMIENTO URBANO	CLASIFICADOR
SUBFUNCION:	7-ORDENAMIENTO URBANO	CLASIFICADOR PROGRAMATICO:
EJE ESTRATEGICO:	SERVICIOS PUBLICOS Y DESARROLLO SUSTENTABLE.	PRESTACION DE SERVICIOS PUBLICOS

NOMBRE DEL PROYECTO
106- PERMISOS DE CONSTRUCCION
471- FORTAMUN
590- PARTICIPACIONES
TIPO DE PROYECTO

<input checked="" type="checkbox"/> OPERATIVO	<input type="checkbox"/> ESTRATEGICO
---	--------------------------------------

NATURALEZA DEL PROYECTO

<input type="checkbox"/> APROVECHA UNA OPORTUNIDAD	<input type="checkbox"/> RESUELVE PROBLEMA
<input type="checkbox"/> MEJORA PROCESO	<input checked="" type="checkbox"/> ACTIVIDADES CONTINUAS

DESCRIPCION DE LA NATURALEZA DEL PROYECTO

OPTIMIZAR LOS PROCEDIMIENTOS DE ATENCION Y ASESORIA PARA LOS DESARROLLADORES INMOBILIARIOS Y CIUDADANOS EN GENERAL, A FIN DE FACILITAR LA OBTENCION DE PERMISOS DE CONSTRUCCION.

REALIZAR INSPECCIONES PERMANENTES DE TODA LA ZONA URBANA PARA LA DETENCION DE OBRAS EN PROCESO DE CONSTRUCCION; ASI COMO RECIBIR Y REVISAR LOS REPORTES DE AVANCE Y EN CUMPLIMIENTO DE ESPECIFICACIONES EN URBANIZACIONES Y EDIFICACIONES EN PROCESO.

AMBITO DE APLICACION DEL PROYECTO

ESTATAL	REGIONAL	MUNICIPAL
		X

RESULTADOS A LOGRAR

ATENCION AL PUBLICO

-SUPERAR EN 5% LA META DE PERMISOS EMITIDOS DURANTE EL AÑO 2020.
-SUPERAR Y ATENDER A TODOS LOS INTERESADOS DE CARACTER PARTICULAR QUE ACUDAN SOLICITANDO INFORMACION (2000 PERSONAS PROMEDIO DURANTE EL AÑO 2020).

INSPECCION

-CONTROLAR EL INDICE DE EVASION DE PERMISOS DE CONSTRUCCION, BUSCANDO UNA EFICIENCIA DEL 70%.
-LOGRAR LA REGULARIZACION DEL 70% DE LAS OBRAS EN PROCESO DE CONSTRUCCION QUE SE DETECTEN SIN LICENCIA.
-LOGRAR PROCESOS DE INSPECCION Y SEGUIMIENTO MAS EFICIENTES Y EFICACES, QUE PERMITAN INCREMENTAR EL NUMERO DE OBRAS QUE SE REALICEN CONTANDO CON UNA LICENCIA DE CONSTRUCCION, SE PRETENDE QUE CADA UNA DE LAS ZONAS EN QUE SE DIVIDE LA ZONA URBANA DEL MUNICIPIO EL 70% ESTE REGULADO Y EL 30% RESTANTE IDENTIFICADO.

INSPECCION A SINDICATURAS

-EFICIENTAR EL TIEMPO DE RESPUESTA A LAS SOLICITUDES GENERADAS EN LA SINDICATURA, ADEMAS DE AUMENTAR UN 80% EL NUMERO DE OBRAS QUE CUENTEN CON LA LICENCIA DE CONSTRUCCION Y CUMPLAN CON LA NORMATIVIDAD.

UNIDAD DE MEDIDA

INCREMENTO PORCENTUAL (%)

TIPO	META	META											
		ENE	FEB	MAR	ABR	MAY	JUN	JUL	AGO	SEP	OCT	NOV	DIC
ANUAL	100%	5.0%	10.0%	15.0%	20%	30%	40%	50%	60%	70%	80%	90%	100%
ANUAL REGULARIZACIONES	70%	20.0%	30.0%	40.0%	50.0%	50.0%	60.0%	60.0%	60.0%	70.0%	70.0%	70.0%	70.0%
ANUAL SINDICATURAS	80%	50.0%	60.0%	60.0%	60.0%	70.0%	70.0%	70.0%	70.0%	80.0%	80.0%	80.0%	80.0%

PERIODO DE EJECUCION

INICIO: 01/ENE/2021 TÉRMINO: 31/DIC/2021

RIESGO DEL PROYECTO

QUE LA FALTA DE RECURSOS MATERIALES NOS RESTRINJA LOGRAR EL OBJETIVO DE MEJORAR LA ATENCION CIUDADANA, ASI COMO EFICIENTAR LA SUPERVISION Y REGULARIZACION DE LAS OBRAS.
LA FALTA DE SUSTITUCION DEL EQUIPO DE TRANSPORTE.
QUE NO SE AUTORIZEN LOS RECURSOS HUMANOS Y MATERIALES QUE SE REQUIERAN.
QUE NO SE CUENTEN CON LOS RECURSOS PARA LA IMPLEMENTACION DEL SISTEMA INFORMATICO Y EL EQUIPAMIENTO DEL PERSONAL DEL AREA DE INSPECCION.

ARQ. JORGE ESTAVILLO KELLY

DIRECTOR DE LA DIRECCION DE PLANEACION

ARQ. JESUS ALBERTO LOAIZA LOPEZ

JEFE DEL DEPARTAMENTO DE SEGUIMIENTO



2018-2021

**GOBIERNO DEL MUNICIPIO DE MAZATLAN
SISTEMA INTEGRAL MUNICIPAL DE PLANEACION
PROGRAMACION PRESUPUESTACION
ACTIVIDADES DEL PROYECTO
P-03 2020**

DEPENDENCIA:	4-4000 DIRECCION DE PLANEACION DEL DESARROLLO URBANO SUSTENTABLE.	CLASIFICADOR DE FUENTE DE FINANCIAMIENTO:		
UNIDAD RESPONSABLE:	4-4700 DEPARTAMENTO DE SEGUIMIENTO Y CENTRO HISTORICO		RECURSOS FISCALES	
PROGRAMA DE GOBIERNO:	11- DESARROLLO URBANO	CLASIFICADOR FUNCIONAL:		
FUNCIÓN:	7-ORDENAMIENTO URBANO		CLASIFICADOR	
SUBFUNCIÓN:	7-ORDENAMIENTO URBANO	CLASIFICADOR PROGRAMÁTICO:		
EJE ESTRATÉGICO:	SERVICIOS PUBLICOS Y DESARROLLO SUSTENTABLE.		PRESTACIÓN DE SERVICIOS PÚBLICOS	
NOMBRE DEL PROYECTO				
106- PERMISOS DE CONSTRUCCION				
471- FORTAMUN				
590- PARTICIPACIONES				
SECUENCIA	DESCRIPCIÓN DE RESULTADOS/ACTIVIDADES	FECHA INICIO	FECHA TÉRMINO	REQUERIMIENTOS
	ATENCION AL PUBLICO			
1	PROGRAMA DE AGENDA DE TRABAJO PARA PERSONAL DE CAMPO.			-(4) EQUIPO DE CÓMPUTO CON LAS CARACTERÍSTICAS NECESARIAS PARA LA DIGITALIZACIÓN Y EDICIÓN DE PLANOS. (MONITOR DE 24", PROCESADOR INTEL I5, 8GB DE RAM, 1 TB DE DISCO DURO. -(1) EQUIPO DE CÓMPUTO CON LAS CARACTERÍSTICAS NECESARIAS PARA LA DIGITALIZACIÓN Y EDICIÓN DE PLANOS. (MONITOR DE 27", PROCESADOR INTEL I7, 16GB DE RAM, 2 TB DE DISCO DURO, TARJETA GRÁFICA DEDICADA. - (5) MOTOCICLETAS NUEVA TIPO GL 150 CARGO MARCA HONDA. - (1) SILLA EJECUTIVA. -(2) SILLA SECRETARIAL CON DESCANSABRAZOS. -(6) SILLAS DE VISITA.
2	SEGUIMIENTO DE SUPERVISIÓN DE OBRA.			
3	MEJORAR LA ATENCIONAL PÚBLICO EN VENTANILLA, AGILIZAR LOS TRÁMITES EN INSTALACIONES CON MEJOR PARIENCIA.			
4	EFICIENTAR LA CAPTURA Y LOGÍSTICA DE LOS PERMISOS DE CONSTRUCCION, EN BASE AL REGLAMENTO DE CONSTRUCCION			
5	SE REQUIERE ESQUIPO DE COMUNICACIÓN MÁS EFICIENTE, ACTUALMENTE EL ALCANCE EL EQUIPO NO ES EL ADECUADO.			
6	SE REQUIERE LA RESTITUCIÓN DEL EQUIPO DE TRANSPORTE, TODA VEZ QUE YA HA CUMPLIDO SU VIDA ÚTIL Y EL COSTO- BENEFICIO DEL MANTENIMIENTO ES MUY ALTO.			
	INSPECCION A SINDICATURAS			
1	CAPACITACIÓN DE PERSONAL ADMINISTRATIVO Y OPERATIVO}			
2	EQUIPO DE TRANSPORTE			
	INSPECCION			
1	PROYECTO PARA REGULAR LAS OBRAS SOBRE LA CIUDAD DE MANERA MÁS EFICAZ POR MEDIO DE UN SISTEMA DE INFORMACIÓN GEO REFERENCIAL, EL CUAL PERMITIRÁ CONOCER LAS OBRAS QUE CUENTAN CON PERMISO, NOTIFICADAS, SUSPENDIDAS O MULTADAS; PERMITIRÁ TRABAJAR EN TIEMPO REAL, REPORTANDO LAS OBRAS INSPECCIONADAS MEDIANTE TOMA FOTOGRÁFICA Y COMENTARIOS ESCRITOS REALIZADOS POR LOS INSPECTORES EN EL SITIO DE LOS TRABAJOS. EL SISTEMA TAMBIÉN PERMITIRÁ UNA MAYOR EFICIENCIA EN EL TIEMPO DE RESPUESTA A LAS SOLICITUDES DE ATENCIÓN CIUDADANA.			ADQUISCION DE EQUIPOS GPS, SISTEMA DE INFORMACIÓN GEO REFERENCIADA, CONFIGURACIÓN DEL SISTEMA Y CAPACITACIÓN DEL RECURSO HUMANO -(15) UNIFORMES (PANTALÓN, CAMISA, BOTAS, GORRAS) -(15) EQUIPO DE PROTECCIÓN (CASCO, IMPERMEABLES, GUANTES) -(16) TELEMETROS LASER (MARCA BOSH MODELO DEL 40, RANGO DE TRABAJO 0.05-40 METROS)
2	EQUIPAMIENTO DE PERSONAL DE INSPECCION.			
3	EQUIPO DE TRANSPORTE			

ARQ. JORGE ESTAVILLO KELLY
DIRECTOR DE LA DIRECCION DE PLANACION

ARQ. JESUS ALBERTO LOAIZA LOPEZ
SUBDIRECTOR DE PLANEACION URBANA



2018-2021

**GOBIERNO DEL MUNICIPIO DE MAZATLAN
SISTEMA INTEGRAL MUNICIPAL DE PLANEACION
PROGRAMACION PRESUPUESTACION**

**IDENTIFICACION DEL PROGRAMA
P-01 2021**

DEPENDENCIA:	4-4000 DIRECCION DE PLANEACION DEL DESARROLLO URBANO SUSTENTBLE	CLASIFICADOR DE FUENTE DE FINANCIAMIENTO:
UNIDAD RESPONSABLE:	4-4800 DEPARTAMENTO DE FRACCIONAMIENTOS.	RECURSOS FISCALES
PROGRAMA DE GOBIERNO:	11- DESARROLLO URBANO	CLASIFICADOR FUNCIONAL:
FUNCION:	7-ORDENAMIENTO URBANO	CLASIFICADOR
SUBFUNCION:	7-ORDENAMIENTO URBANO	CLASIFICADOR PROGRAMATICO:
EJE ESTRATEGICO:	3-SERVICIOS PUBLICOS Y DESARROLLO SUSTENTABLE.	PRESTACION DE SERVICIOS PUBLICOS

OBJETIVO ESTRATEGICO DEL P.M.D.

GENERAR EL ORDENAMIENTO URBANO Y TERRITORIAL SUSTENTABLE DEL MUNICIPIO DE MAZATLÁN, CON MEJORES EXPECTATIVAS DE MOVILIDAD, EQUIPAMIENTO E IMAGEN URBANA.

OBJETIVO ESTRATEGICO DE LA DEPENDENCIA

TOTAL DE LAS OBRAS DE EDIFICACIÓN Y URBANIZACIÓN QUE SE REALICEN EN EL MUNICIPIO CUMPLAN CON LA REGLAMENTACIÓN VIGENTE, CON EL FIN DE REGULARIZAR LOS FRACCIONAMIENTOS SIN MUNICIPALIZAR

INDICADOR(ES) DE IMPACTO

SUPERVISION DE OBRA Y CONSTRUCCIÓN DE EQUIPAMIENTO URBANO.
MUNICIPALIZACIÓN DE FRACCIONAMIENTOS.

DESCRIPCION DEL INDICADOR

NUMERO DE FRACCIONAMIENTOS PARA APROBACIÓN X 100
TOTAL DE FRACCIONAMIENTOS APROBADOS.

ALCANCE DEL INDICADOR

LOGRAR QUE LOS FRACCIONAMIENTOS SEAN APROBADOS POR EL COMITÉ DE MUNICIPALIZACIÓN.

SITUACIÓN DEL INDICADOR

ACTUAL	AL TERMINO DEL AÑO
15%	100%

PROYECTO (INVERSION)

\$ 940,910.70

(NOVECIENTOS CUARENTA MIL NOVECIENTOS DIEZ PESOS 70/100 M.N.)

ARQ. JORGE ESTAVILLO KELLY
DIRECTOR DE LA DIRECCIÓN DE PLANEACIÓN
Y DESARROLLO URBANO.

ING. MARTIN CORONA IBARRA
SUBDIRECTOR DE DICTAMINACION
URBANA Y SEGUIMIENTO.
DEPARTAMENTO DE FRACCIONAMIENTOS.



**GOBIERNO DEL MUNICIPIO DE MAZATLAN
SISTEMA INTEGRAL MUNICIPAL DE PLANEACION
PROGRAMACION PRESUPUESTACION**

**IDENTIFICACION DEL PROYECTO
P-02 2021**

2018-2021

DEPENDENCIA:	4-4000 DIRECCION DE PLANEACION DEL DESARROLLO URBANO SUSTENTBLE	CLASIFICADOR DE FUENTE DE FINANCIAMIENTO:
UNIDAD RESPONSABLE:	4-4800 DEPARTAMENTO DE FRACCIONAMIENTOS.	RECURSOS FISCALES
PROGRAMA DE GOBIERNO:	11- DESARROLLO URBANO	CLASIFICADOR FUNCIONAL:
FUNCION:	7-ORDENAMIENTO URBANO	CLASIFICADOR
SUBFUNCION:	7-ORDENAMIENTO URBANO	CLASIFICADOR PROGRAMÁTICO:
EJE ESTRATÉGICO:	3-SERVICIOS PUBLICOS Y DESARROLLO SUSTENTABLE.	PRESTACIÓN DE SERVICIOS PÚBLICOS

NOMBRE DEL PROYECTO

107- FRACCIONAMIENTOS

591.- PARTICIPACIONES – DEPARTAMENTO DE FRACCIONAMIENTOS

TIPO DE PROYECTO

<input checked="" type="checkbox"/> OPERATIVO	<input type="checkbox"/> ESTRATÉGICO
---	--------------------------------------

NATURALEZA DEL PROYECTO

<input type="checkbox"/> APROVECHA UNA OPORTUNIDAD	<input checked="" type="checkbox"/> RESUELVE PROBLEMA
<input type="checkbox"/> MEJORA PROCESO	<input checked="" type="checkbox"/> ACTIVIDADES CONTINUAS

DESCRIPCION DE LA NATURALEZA DEL PROYECTO

LLEVAR A CABO LOS TRÁMITES CORRESPONDIENTES DE LOS FRACCIONAMIENTOS PARA SU APROBACIÓN, CONSTRUCCIÓN Y MUNICIPALIZACIÓN, PARA LO CUAL SE ATIENDE A DIFERENTES CONSTRUCTORES, ASÍ COMO PÚBLICO EN GENERAL.

REVISAR Y AUTORIZAR LAS SOLICITUDES DE FUSIONES Y SUBDIVISIONES, ASÍ COMO LOS REGÍMENES DE PROPIEDAD.

ÁMBITO DE APLICACIÓN DEL PROYECTO

ESTATAL	REGIONAL	MUNICIPAL
		X

RESULTADOS A LOGRAR

LOGRAR QUE LOS 7 FRACCIONAMIENTOS PENDIENTES SE APRUEBEN ANTE CABILDO.
AUMENTAR AL 10% LOS TRÁMITES DEL DEPARTAMENTO DE FRACCIONAMIENTOS.

UNIDAD DE MEDIDA

FRACCIONAMIENTOS APROBADOS

META

TIPO	META	ENE	FEB	MAR	ABR	MAY	JUN	JUL	AGO	SEP	OCT	NOV	DIC
ANUAL	10%	0.83%	0.83%	0.83%	0.83%	0.83%	0.83%	0.83%	0.83%	0.83%	0.83%	0.83%	0.83%

PERIODO DE EJECUCIÓN

INICIO: 01/ENE/2021 TÉRMINO: 31/DIC/2021

RIESGO DEL PROYECTO

FRACCIONAMIENTOS: LA FALTA DE DISPONIBILIDAD Y RECURSOS DE LAS CONSTRUCTORAS; FALTA DE ASIGNACIÓN DE EQUIPO DE TRANSPORTE PARA EL DEPARTAMENTO.

ARQ. JORGE ESTAVILLO KELLY
DIRECTOR DE LA DIRECCION DE PLANEACION
Y DESARROLLO URBANO.

ING. MARTIN CORONA IBARRA
SUBDIRECTOR DE DICTAMINACION
URBANA Y SEGUIMIENTO.



2018-2021

**GOBIERNO DEL MUNICIPIO DE MAZATLAN
SISTEMA INTEGRAL MUNICIPAL DE PLANEACION
PROGRAMACION PRESUPUESTACION**

**ACTIVIDADES DEL PROYECTO
P-03 2021**

DEPENDENCIA:	4-4000 DIRECCION DE PLANEACION DEL DESARROLLO URBANO SUSTENTBLE	CLASIFICADOR DE FUENTE DE FINANCIAMIENTO:
UNIDAD RESPONSABLE:	4-4500 DEPARTAMENTO DE ANUNCIOS.	RECURSOS FISCALES
PROGRAMA DE GOBIERNO:	11- DESARROLLO URBANO	CLASIFICADOR FUNCIONAL:
FUNCIÓN:	7-ORDENAMIENTO URBANO	CLASIFICADOR
SUBFUNCIÓN:	7-ORDENAMIENTO URBANO	CLASIFICADOR PROGRAMÁTICO:
EJE ESTRATÉGICO:	3-SERVICIOS PUBLICOS Y DESARROLLO SUSTENTABLE.	PRESTACIÓN DE SERVICIOS PÚBLICOS


NOMBRE DEL PROYECTO

107- FRACCIONAMIENTOS

591.- PARTICIPACIONES – DEPARTAMENTO DE FRACCIONAMIENTOS

SECUENCIA	DESCRIPCIÓN DE RESULTADOS/ACTIVIDADES	FECHA INICIO	FECHA TÉRMINO	REQUERIMIENTOS
1	REGULARIZACION DE LOS FRACCIONAMIENTOS.			
2	DICTAMEN DE USO DE SUELO	01/01/2021	31/12/2021	- (4) EQUIPO DE CÓMPUTO CON LAS CARACTERÍSTICAS NECESARIAS PARA LA DIGITALIZACIÓN Y EDICIÓN DE PLANOS, (MONITOS 24' PROCESADOR INTEL I5, 8 GB DE RAM, 1 TB DE DISCO DURO). - (3) SILLAS SECRETARIALES CON DESCANSABRAZOS. - (2) SILLAS DE VISITA.
3	DICTAMEN DE VOCACIONAMIENTO Y TRAZA	01/01/2021	31/12/2021	
4	REUNIR LOS DOCUMENTOS DE LOS PAQUETES 1, 2, 3, Y DE URBANIZACIÓN Y 3 DE EDIFICACIÓN.	01/01/2021	31/12/2021	
5	RECIBIR Y REVISAR LA DOCUMENTACIÓN.	01/01/2021	31/12/2021	
6	LOS REGIDORES ELABORAN EL DICTAMEN DE APROBACIÓN PARA EXPONERSE ANTE CABILDO	01/01/2021	31/12/2021	
7	SE PROCEDE A DONAR LAS ÁREAS VERDES Y VIALIDADES AL H. AYUNTAMIENTO.	01/01/2021	31/12/2021	
8	PAGAR PERMISO DE CONSTRUCCIÓN.	01/01/2021	31/12/2021	
9	ENTREGAR LAS OBRAS DE URBANIZACIÓN AL AYUNTAMIENTO MEDIANTE ACTAS DE ENTREGA – RECEPCIÓN PARA SU MUNICIPALIZACIÓN.	01/01/2021	31/12/2021	


ARQ. JORGE ESTAVILLO KELLY
 DIRECTOR DE LA DIRECCION DE PLANEACION
 Y DESARROLLO URBANO.


ING. MARTIN CORONA IBARRA
 SUBDIRECTOR DE DICTAMENACION
 URBANA Y SEGUIMIENTO.
 DEPARTAMENTO DE FRACCIONAMIENTOS.



2018-2021

**GOBIERNO DEL MUNICIPIO DE MAZATLÁN
SISTEMA INTEGRAL MUNICIPAL DE PLANEACIÓN
PROGRAMACIÓN PRESUPUESTACIÓN**



MAZATLÁN

**IDENTIFICACIÓN DEL PROYECTO
P-01 2021**

DEPENDENCIA	INSTITUTO MUNICIPAL DE PLANEACIÓN DE MAZATLÁN SINALOA	CLASIFICADOR DE FUENTE DE FINANCIAMIENTO
UNIDAD RESPONSABLE	INSTITUTO MUNICIPAL DE PLANEACIÓN DE MAZATLÁN SINALOA	RECURSOS FISCALES
PROGRAMA DE GOBIERNO	INSTRUMENTOS DE APLICACIÓN NORMATIVA URBANA	CLASIFICADOR FUNCIONAL
FUNCION	ORDENAMIENTO URBANO	DESARROLLO COMUNITARIO
SUBFUNCION	ORDENAMIENTO URBANO	CLASIFICADOR PROGRAMÁTICO
EJE ESTRATÉGICO	EJE 2: PROSPERIDAD Y CRECIMIENTO ECONOMICO	PRESTACIÓN DE SERVICIOS PÚBLICOS

OBJETIVO ESTRATÉGICO DEL P.M.D.

CONSOLIDAR LA PLANEACIÓN DEL DESARROLLO URBANO COMO HERRAMIENTA JURIDICA PARA REGULAR Y ORDENAR EL CRECIMIENTO ECONOMICO URBANO EN EL MUNICIPIO.

OBJETIVO ESTRATEGICO DE LA DEPENDENCIA

PROPONER SOLUCIONES CON VISIÓN A LARGO PLAZO Y DE ALTO IMPACTO URBANO, ECONÓMICO Y SOCIAL, GENERANDO CONOCIMIENTO ATRAVÉS DE UNA PROBLEMÁTICA PARTICULAR, POR TANTO, POR TANTO EL INDICADOR SE MUESTRA COMO PRODUCTO, EL CUAL ES PRESENTADO COMO ESTUDIO/PROYECTO, DE ACUERDO AL CASO.

INDICADOR(ES) DE IMPACTO

ESTUDIO/PROYECTO

DESCRIPCION DEL INDICADOR

$$\frac{\text{No. DE ESTUDIOS/PROYECTOS ELABORADOS X 100}}{\text{TOTAL DE ESTUDIOS/PROGRAMADOS}}$$

ALCANCE DEL INDICADOR

ESTUDIOS, IDENTIFICAR PROBLEMÁTICAS ASÍ COMO LOS FACTORES QUE LA COMPONENTE, PLANTEAR ALTERNATIVAS DE SOLUCIÓN. PROYECTOS, PLANTEAR SOLUCIONES TÉCNICAS PARA MITIGAR O RESOLVER SITUACIONES URBANAS PARTICULARES.

SITUACIÓN DEL INDICADOR

ACTUAL	AL TÉRMINO DEL AÑO
0%	100%

PROYECTO (INVERSION)

ACTUALIZACIÓN DEL PROGRAMA DE DESARROLLO URBANO DE CENTRO DE POBLACION DE MAZATLÁN SINALOA

\$2'000.000.00 (Aportaciones)

Importe con letra

Dos Millones de Pesos 00/100 M.N.

Dra. Leticia Alvarado Fuentes
Directora General

IMPLAN | INSTITUTO MUNICIPAL DE PLANEACIÓN
MAZATLÁN |

Mtra. Daniela Bodart Rodríguez
Jefa del Departamento de Planeación Urbana Regional



2018-2021

GOBIERNO DEL MUNICIPIO DE MAZATLÁN SISTEMA INTEGRAL MUNICIPAL DE PLANEACIÓN PROGRAMACIÓN PRESUPUESTACIÓN



MAZATLÁN

IDENTIFICACIÓN DEL PROYECTO P-02 2021

DEPENDENCIA:	INSTITUTO MUNICIPAL DE PLANEACIÓN DE MAZATLÁN SINALOA	CLASIFICADOR DE FUENTE DE FINANCIAMIENTO:
UNIDAD RESPONSABLE:	INSTITUTO MUNICIPAL DE PLANEACIÓN DE MAZATLÁN SINALOA	RECURSOS FISCALES
PROGRAMA DE GOBIERNO:	INSTRUMENTOS DE APLICACIÓN NORMATIVA URBANA	CLASIFICADOR FUNCIONAL:
FUNCIÓN:	ORDENAMIENTO URBANO	DESARROLLO COMUNITARIO
SUBFUNCIÓN:	ORDENAMIENTO URBANO	CLASIFICADOR PROGRAMÁTICO:
EJE ESTRATÉGICO:	EJE 2: PROSPERIDAD Y CRECIMIENTO ECONOMICO	PRESTACIÓN DE SERVICIOS PÚBLICOS

NOMBRE DEL PROYECTO

ACTUALIZACIÓN DEL PROGRAMA DE DESARROLLO URBANO DE CENTRO DE POBLACION DE MAZATLÁN SINALOA

TIPO DE PROYECTO

<input type="checkbox"/> OPERATIVO	<input checked="" type="checkbox"/> X	<input type="checkbox"/> ESTRATÉGICO
------------------------------------	---------------------------------------	--------------------------------------

NATURALEZA DEL PROYECTO

<input type="checkbox"/> APROVECHA UNA OPORTUNIDAD	<input type="checkbox"/>	<input type="checkbox"/> RESUELVE PROBLEMA
<input checked="" type="checkbox"/> X MEJORA PROCESO	<input checked="" type="checkbox"/> X	<input type="checkbox"/> ACTIVIDADES CONTINUAS

DESCRIPCIÓN DE LA NATURALEZA DEL PROYECTO

INSTRUMENTO QUE TIENE POR OBJETO PROMOVER UN CONTEXTO INSTITUCIONAL, ENTENDIENDOSE ESTO COMO UN SISTEMA DE REGLAS FORMALES QUE, CON PLENA CERTIDUMBRE PARA TODOS LOS ACTORES SOCIALES, GARANTICE UN CRECIMIENTO Y DISTRIBUCIÓN DE LA POBLACIÓN Y LAS ACTIVIDADES HUMANAS, QUE SEA EFICIENTE EN LO ECONÓMICO, EQUITATIVO EN LOS SOCIAL, AMBIENTALMENTE AMIGABLE Y QUE MINIMICE LAS NECESIDADES DE MOVILIDAD.

ÁMBITO DE APLICACIÓN DEL PROYECTO

ESTATAL	REGIONAL	MUNICIPAL
<input type="checkbox"/>	<input type="checkbox"/>	<input checked="" type="checkbox"/> X

RESULTADOS A LOGRAR

PLAN) (DOCUMENTO ESCRITO CON DESCRIPCIÓN DEL PROBLEMA, SOLUCIONES, ANEXO TÉCNICO, PLANOS Y DATOS TÉCNICOS DE SOPORTE).

UNIDAD DE MEDIDA

PLAN

META

TIPO	META	ENE	FEB	MAR	ABR	MAY	JUN	JUL	AGO	SEP	OCT	NOV	DIC
ANUAL	100%	100%	100%	100%	100%	100%	100%	100%	100%	100%	100%	100%	100%

PERIODO DE EJECUCIÓN

INICIO: 01/ENE/2021 TÉRMINO: 31/DIC/2021

RIESGO DEL PROYECTO

DISPONIBILIDAD DE RECURSOS INSTITUCIONALES FEDERALES, ESTATALES Y /O MUNICIPALES PARA LA ELABORACIÓN.

Dra. Leticia Alvarado Fuentes
Directora General

Mtra. Daniela Bodart Rodríguez
Jefa del Departamento de
Planeación Urbana Regional

IMPLAN | INSTITUTO MUNICIPAL DE PLANEACIÓN
MAZATLÁN



2018-2021

GOBIERNO DEL MUNICIPIO DE MAZATLÁN SISTEMA INTEGRAL MUNICIPAL DE PLANEACIÓN PROGRAMACIÓN PRESUPUESTACIÓN



MAZATLÁN

IDENTIFICACION DEL PROYECTO P-01 2021

DEPENDENCIA	INSTITUTO MUNICIPAL DE PLANEACIÓN DE MAZATLÁN SIN.	CLASIFICADOR DE FUENTE DE FINANCIAMIENTO
UNIDAD RESPONSABLE	INSTITUTO MUNICIPAL DE PLANEACIÓN DE MAZATLÁN SIN.	RECURSOS FEDERALES Y ESTATALES
PROGRAMA DE GOBIERNO	INSTRUMENTOS DE APLICACIÓN NORMATIVA URBANA	CLASIFICADOR FUNCIONAL
FUNCIÓN	ORDENAMIENTO URBANO	DESARROLLO COMUNITARIO
SUBFUNCIÓN	ORDENAMIENTO URBANO	CLASIFICADOR PROGRAMÁTICO
EJE ESTRATÉGICO	EJE 2: PROSPERIDAD Y CRECIMIENTO ECONOMICO	PRESTACIÓN DE SERVICIOS PÚBLICOS

OBJETIVO ESTRATÉGICO DEL P.M.D.

CONSOLIDAR LA PLANEACIÓN DEL DESARROLLO URBANO COMO HERRAMIENTA JURIDICA PARA REGULAR Y ORDENAR EL CRECIMIENTO ECONOMICO URBANO EN EL MUNICIPIO.

OBJETIVO ESTRATEGICO DE LA DEPENDENCIA

PROPONER SOLUCIONES INTEGRALES CON VISIÓN DE LARGO PLAZO Y DE ALTO IMPACTO URBANO, ECONÓMICO Y SOCIAL, GENERANDO CONOCIMIENTO A TRAVÉS DEL ANÁLISIS DE UNA PROBLEMÁTICA PARTICULAR. POR TANTO, EL INDICADOR SE MUESTRA COMO PRODUCTO, EL CUAL ES REPRESENTADO COMO ESTUDIO/PROYECTO, DE ACUERDO AL CASO.

INDICADOR(ES) DE IMPACTO

ESTUDIO/PROYECTO

DESCRIPCION DEL INDICADOR

$$\frac{\text{No. DE ESTUDIOS/PROYECTOS ELABORADOS X 100}}{\text{TOTAL DE ESTUDIOS/PROGRAMADOS}}$$

ALCANCE DEL INDICADOR

ESTUDIOS, IDENTIFICAR PROBLEMÁTICAS ASÍ COMO LOS FACTORES QUE LA COMPONEN, PLANTEAR ALTERNATIVAS DE SOLUCIÓN. PROYECTOS, PLANTEAR SOLUCIONES TÉCNICAS PARA MITIGAR O RESOLVER SITUACIONES URBANAS PARTICULARES.

SITUACIÓN DEL INDICADOR

ACTUAL	AL TÉRMINO DEL AÑO
0%	100%

PROYECTO (INVERSION)

PLAN INTEGRAL DE MOVILIDAD URBANA SUSTENTABLE

₱3'000,000.00 (Aportaciones Municipales)

Importe con letra

TRES MILLONES DE PESOS ⁰⁰/₁₀₀ M.N.

Dra. Leticia Alvarado Fuentes
Directora General

IMPLAN | INSTITUTO MUNICIPAL DE PLANEACIÓN
MAZATLÁN | Mtra. Daniela Bodart Rodríguez
Jefa del Departamento de Planeación Urbana Regional



2018-2021

GOBIERNO DEL MUNICIPIO DE MAZATLAN
SISTEMA INTEGRAL MUNICIPAL DE PLANEACION
PROGRAMACION PRESUPUESTACION



MAZATLÁN

IDENTIFICACION DEL PROYECTO
P-02 2021

DEPENDENCIA	INSTITUTO MUNICIPAL DE PLANEACIÓN DE MAZATLÁN SIN.	CLASIFICADOR DE FUENTE DE FINANCIAMIENTO
UNIDAD RESPONSABLE	INSTITUTO MUNICIPAL DE PLANEACIÓN DE MAZATLÁN SIN.	RECURSOS FEDERALES Y ESTATALES
PROGRAMA DE GOBIERNO	INSTRUMENTOS DE APLICACIÓN NORMATIVA URBANA	CLASIFICADOR FUNCIONAL
FUNCIÓN	ORDENAMIENTO URBANO	DESARROLLO COMUNITARIO
SUBFUNCIÓN	ORDENAMIENTO URBANO	CLASIFICADOR PROGRAMÁTICO
EJE ESTRATÉGICO	EJE 2: PROSPERIDAD Y CRECIMIENTO ECONOMICO	PRESTACIÓN DE SERVICIOS PÚBLICOS

NOMBRE DEL PROYECTO

PLAN INTEGRAL DE MOVILIDAD URBANA SUSTENTABLE

TIPO DE PROYECTO

<input type="checkbox"/>	OPERATIVO	<input checked="" type="checkbox"/>	ESTRATÉGICO
--------------------------	-----------	-------------------------------------	-------------

NATURALEZA DEL PROYECTO

<input type="checkbox"/>	APROVECHA UNA OPORTUNIDAD	<input checked="" type="checkbox"/>	RESUELVE PROBLEMA
<input checked="" type="checkbox"/>	MEJORA PROCESO		ACTIVIDADES CONTINUAS

DESCRIPCION DE LA NATURALEZA DEL PROYECTO

ELABORAR UN INSTRUMENTO DE PLANEACIÓN INTEGRAL PARA PROPONER POLÍTICAS, ESTRATEGIAS Y ACCIONES DE CORTO, MEDIANO Y LARGO PLAZO PARA ESTRUCTURAR EL SISTEMA DE MOVILIDAD AL INTERIOR DE LA CIUDAD DE MAZATLÁN, CONSIDERANDO LA ESTRUCTURA VIAL ACTUAL Y FUTURA EN VINCULACIÓN CON ESTRATEGIAS DE TRANSPORTE PÚBLICO Y PRIVADO.

ÁMBITO DE APLICACIÓN DEL PROYECTO

ESTATAL	REGIONAL	MUNICIPAL
		X

RESULTADOS A LOGRAR

PLAN) (DOCUMENTO ESCRITO CON DESCRIPCIÓN DEL PROBLEMA, SOLUCIONES, ANEXO TÉCNICO, PLANOS Y DATOS TÉCNICOS DE SOPORTE).

UNIDAD DE MEDIDA

PLAN

META

TIPO	META	ENE	FEB	MAR	ABR	MAY	JUN	JUL	AGO	SEP	OCT	NOV	DIC
ANUAL	100%	0%	10%	10%	10%	10%	10%	10%	10%	10%	10%	10%	0%

PERIODO DE EJECUCIÓN

INICIO: 02/FEB./2021 TÉRMINO: 31/DIC./2021

RIESGO DEL PROYECTO

DISPONIBILIDAD DE RECURSOS INSTITUCIONALES FEDERALEAS, ESTATALES Y /O MUNICIPALES PARA LA ELABORACIÓN.

Dra. Leticia Alvarado Fuentes
Directora General

Mtra. Daniela Bodart Rodríguez

IMPLAN | INSTITUTO MUNICIPAL DE PLANEACIÓN
MAZATLÁN | Jefa del Departamento de Planeación Urbana Regional



2018-2021

GOBIERNO DEL MUNICIPIO DE MAZATLAN
SISTEMA INTEGRAL MUNICIPAL DE PLANEACION
PROGRAMACION PRESUPUESTACION



MAZATLÁN

IDENTIFICACION DEL PROYECTO
P-01 2021

DEPENDENCIA	INSTITUTO MUNICIPAL DE PLANEACIÓN DE MAZATLÁN SINALOA	CLASIFICADOR DE FUENTE DE FINANCIAMIENTO
UNIDAD RESPONSABLE	INSTITUTO MUNICIPAL DE PLANEACIÓN DE MAZATLÁN SINALOA	RECURSOS FISCALES
PROGRAMA DE GOBIERNO	INSTRUMENTOS DE APLICACIÓN NORMATIVA URBANA	CLASIFICADOR FUNCIONAL
FUNCION	ORDENAMIENTO URBANO	DESARROLLO COMUNITARIO
SUBFUNCION	ORDENAMIENTO URBANO	CLASIFICADOR PROGRAMÁTICO
EJE ESTRATEGICO	EJE 2: PROSPERIDAD Y CRECIMIENTO ECONOMICO	PRESTACIÓN DE SERVICIOS PÚBLICOS

OBJETIVO ESTRATÉGICO DEL P.M.D.

CONSOLIDAR LA PLANEACIÓN DEL DESARROLLO URBANO COMO HERRAMIENTA JURIDICA PARA REGULAR Y ORDENAR EL CRECIMIENTO ECONOMICO URBANO EN EL MUNICIPIO.

OBJETIVO ESTRATEGICO DE LA DEPENDENCIA

PROPONER SOLUCIONES CON VISIÓN A LARGO PLAZO Y DE ALTO IMPACTO URBANO, ECONÓMICO Y SOCIAL, GENERANDO CONOCIMIENTO ATRAVÉS DE UNA PROBLEMÁTICA PARTICULAR, POR TANTO, POR TANTO EL INDICADOR SE MUESTRA COMO PRODUCTO, EL CUAL ES PRESENTADO COMO ESTUDIO/PROYECTO, DE ACUERDO AL CASO.

INDICADOR(ES) DE IMPACTO

ESTUDIO/PROYECTO

DESCRIPCION DEL INDICADOR

$$\frac{\text{No. DE ESTUDIOS/PROYECTOS ELABORADOS X 100}}{\text{TOTAL DE ESTUDIOS/PROGRAMADOS}}$$

ALCANCE DEL INDICADOR

ESTUDIOS, IDENTIFICAR PROBLEMÁTICAS ASÍ COMO LOS FACTORES QUE LA COMPONEN, PLANTEAR ALTERNATIVAS DE SOLUCIÓN. PROYECTOS, PLANTEAR SOLUCIONES TÉCNICAS PARA MITIGAR O RESOLVER SITUACIONES URBANAS PARTICULARES.

SITUACIÓN DEL INDICADOR

ACTUAL	AL TÉRMINO DEL AÑO
0%	100%

PROYECTO (INVERSION)

PROGRAMA DE MANEJO DE SITIO RAMSAR PLAYA TORTUGUERA EL VERDE CAMACHO
\$2'000.000.00 (Aportaciones)
Importe con letra
Dos Millones de Pesos 00/100 M.N.

Dra. Leticia Alvarado Fuentes
Directora General

IMPLAN
MAZATLÁN

INSTITUTO
MUNICIPAL DE PLANEACIÓN
Ing. José Andoni Barba Hernández
Apoyo Técnico del Departamento de
Medio Ambiente y Recursos Naturales



2018-2021

GOBIERNO DEL MUNICIPIO DE MAZATLAN
SISTEMA INTEGRAL MUNICIPAL DE PLANEACION
PROGRAMACION PRESUPUESTACION



MAZATLÁN

IDENTIFICACION DEL PROYECTO
P-02 2021

Table with 3 columns: DEPENDENCIA, UNIDAD RESPONSABLE, PROGRAMA DE GOBIERNO, FUNCION, SUBFUNCION, EJE ESTRATEGICO; INSTITUTO MUNICIPAL DE PLANEACION DE MAZATLÁN SINALOA; INSTRUMENTOS DE APLICACION NORMATIVA URBANA, ORDENAMIENTO URBANO; CLASIFICADOR DE FUENTE DE FINANCIAMIENTO: RECURSOS FISCALES; CLASIFICADOR FUNCIONAL: DESARROLLO COMUNITARIO; CLASIFICADOR PROGRAMÁTICO: PRESTACION DE SERVICIOS PÚBLICOS

NOMBRE DEL PROYECTO

PROGRAMA DE MANEJO DE SITIO RAMSAR PLAYA TORTUGUERA EL VERDE CAMACHO

TIPO DE PROYECTO

Table with 3 columns: OPERATIVO, x, ESTRATÉGICO

NATURALEZA DEL PROYECTO

Table with 4 columns: APROVECHA UNA OPORTUNIDAD, RESUELVE PROBLEMA, MEJORA PROCESO, x, ACTIVIDADES CONTINUAS

DESCRIPCION DE LA NATURALEZA DEL PROYECTO

ÁMBITO DE APLICACIÓN DEL PROYECTO

Table with 3 columns: ESTATAL, REGIONAL, MUNICIPAL; x

RESULTADOS A LOGRAR

ESTUDIO/PROYECTO (DOCUMENTO ESCRITO CON DESCRIPCIÓN DEL PROBLEMA, SOLUCIONES, ANEXO TÉCNICO, PLANOS Y DATOS TÉCNICOS DE SOPORTE).

UNIDAD DE MEDIDA

ESTUDIO/PROYECTO

META

Table with 13 columns: TIPO, META, ENE, FEB, MAR, ABR, MAY, JUN, JUL, AGO, SEP, OCT, NOV, DIC; ANUAL, 100%, 100%, 100%, 100%, 100%, 100%, 100%, 100%, 100%, 100%, 100%, 100%

PERIODO DE EJECUCIÓN

INICIO: 01/ENE/2021 TÉRMINO: 31/DIC/2021

RIESGO DEL PROYECTO

DISPONIBILIDAD DE RECURSOS INSTITUCIONALES FEDERALES, ESTATALES Y /O MUNICIPALES PARA LA ELABORACIÓN.

Handwritten signature of Dra. Leticia Alvarado Fuentes

Dra. Leticia Alvarado Fuentes
Directora General

Handwritten signature of Ing. José Andoni Barba Hernández

Ing. José Andoni Barba Hernández
Apoyo Técnico del Departamento de
Medio Ambiente y Recursos Naturales



2018-2021

GOBIERNO DEL MUNICIPIO DE MAZATLÁN SISTEMA INTEGRAL MUNICIPAL DE PLANEACIÓN PROGRAMACIÓN PRESUPUESTACIÓN



MAZATLÁN

IDENTIFICACIÓN DEL PROYECTO P-01 2021

DEPENDENCIA:	INSTITUTO MUNICIPAL DE PLANEACIÓN DE MAZATLÁN SINALOA	CLASIFICADOR DE FUENTE DE FINANCIAMIENTO
UNIDAD RESPONSABLE:	INSTITUTO MUNICIPAL DE PLANEACIÓN DE MAZATLÁN SINALOA	RECURSOS FISCALES
PROGRAMA DE GOBIERNO:	INSTRUMENTOS DE APLICACIÓN NORMATIVA URBANA	CLASIFICADOR FUNCIONAL
FUNCION:	ORDENAMIENTO URBANO	DESARROLLO COMUNITARIO
SUBFUNCION:	ORDENAMIENTO URBANO	CLASIFICADOR PROGRAMÁTICO
EJE ESTRATÉGICO:	EJE 2: PROSPERIDAD Y CRECIMIENTO ECONOMICO	PRESTACIÓN DE SERVICIOS PÚBLICOS

OBJETIVO ESTRATÉGICO DEL P.M.D.

CONSOLIDAR LA PLANEACIÓN DEL DESARROLLO URBANO COMO HERRAMIENTA JURIDICA PARA REGULAR Y ORDENAR EL CRECIMIENTO ECONOMICO URBANO EN EL MUNICIPIO.

OBJETIVO ESTRATEGICO DE LA DEPENDENCIA

PROPONER SOLUCIONES CON VISIÓN A LARGO PLAZO Y DE ALTO IMPACTO URBANO, ECONÓMICO Y SOCIAL, GENERANDO CONOCIMIENTO ATRAVÉS DE UNA PROBLEMÁTICA PARTICULAR, POR TANTO, POR TANTO EL INDICADOR SE MUESTRA COMO PRODUCTO, EL CUAL ES PRESENTADO COMO ESTUDIO/PROYECTO, DE ACUERDO AL CASO.

INDICADOR(ES) DE IMPACTO

ESTUDIO/PROYECTO

DESCRIPCION DEL INDICADOR

$$\frac{\text{No. DE ESTUDIOS/PROYECTOS ELABORADOS X 100}}{\text{TOTAL DE ESTUDIOS/PROGRAMADOS}}$$

ALCANCE DEL INDICADOR

ESTUDIOS, IDENTIFICAR PROBLEMÁTICAS ASÍ COMO LOS FACTORES QUE LA COMPONEN, PLANTEAR ALTERNATIVAS DE SOLUCIÓN. PROYECTOS, PLANTEAR SOLUCIONES TÉCNICAS PARA MITIGAR O RESOLVER SITUACIONES URBANAS PARTICULARES.

SITUACIÓN DEL INDICADOR

ACTUAL	AL TÉRMINO DEL AÑO
0%	100%

PROYECTO (INVERSION)

ACTUALIZACIÓN DEL PROGRAMA MUNICIPAL DE ORDENAMIENTO TERRITORIAL Y DESARROLLO URBANO DE MAZATLÁN SINALOA

\$2'000.000.00 (Aportaciones)

Importe con letra

Dos Millones de Pesos 00/100 M.N.


Dra. Leticia Alvarado Fuentes
Directora General


Lic. Leonor Sánchez Peña
Jefa del Departamento de Medio Ambiente y Recursos Naturales

IMPLAN INSTITUTO MUNICIPAL DE PLANEACIÓN
MAZATLÁN



**GOBIERNO DEL MUNICIPIO DE MAZATLAN
SISTEMA INTEGRAL MUNICIPAL DE PLANEACION
PROGRAMACION PRESUPUESTACION**



**IDENTIFICACION DEL PROYECTO
P-02 2021**

DEPENDENCIA:	INSTITUTO MUNICIPAL DE PLANEACIÓN DE MAZATLÁN SINALOA	CLASIFICADOR DE FUENTE DE FINANCIAMIENTO:	RECURSOS FISCALES
UNIDAD RESPONSABLE:	INSTITUTO MUNICIPAL DE PLANEACIÓN DE MAZATLÁN SINALOA	CLASIFICADOR FUNCIONAL:	DESARROLLO COMUNITARIO
PROGRAMA DE GOBIERNO:	INSTRUMENTOS DE APLICACIÓN NORMATIVA URBANA	CLASIFICADOR PROGRAMÁTICO:	PRESTACIÓN DE SERVICIOS PÚBLICOS
FUNCIÓN:	ORDENAMIENTO URBANO		
SUBFUNCIÓN:	ORDENAMIENTO URBANO		
EJE ESTRATÉGICO:	EJE 2: PROSPERIDAD Y CRECIMIENTO ECONOMICO		

NOMBRE DEL PROYECTO													
ACTUALIZACION DEL PROGRAMA MUNICIPAL DE ORDENAMIENTO TERRITORIAL Y DESARROLLO URBANO DE MAZATLÁN SINALOA													
TIPO DE PROYECTO													
<input type="checkbox"/>	OPERATIVO					<input checked="" type="checkbox"/>	ESTRATÉGICO						
NATURALEZA DEL PROYECTO													
<input type="checkbox"/>	APROVECHA UNA OPORTUNIDAD					<input checked="" type="checkbox"/>	RESUELVE PROBLEMA						
<input checked="" type="checkbox"/>	MEJORA PROCESO					<input checked="" type="checkbox"/>	ACTIVIDADES CONTINUAS						
DESCRIPCION DE LA NATURALEZA DEL PROYECTO													
ÁMBITO DE APLICACIÓN DEL PROYECTO													
ESTATAL				REGIONAL				MUNICIPAL					
								X					
RESULTADOS A LOGRAR													
ESTUDIO/PROYECTO (DOCUMENTO ESCRITO CON DESCRIPCIÓN DEL PROBLEMA, SOLUCIONES, ANEXO TÉCNICO, PLANOS Y DATOS TÉCNICOS DE SOPORTE).													
UNIDAD DE MEDIDA													
ESTUDIO/PROYECTO													
META													
TIPO	META	ENE	FEB	MAR	ABR	MAY	JUN	JUL	AGO	SEP	OCT	NOV	DIC
ANUAL	100%	100%	100%	100%	100%	100%	100%	100%	100%	100%	100%	100%	100%
PERIODO DE EJECUCIÓN													
INICIO: 01/ENE/2021						TÉRMINO: 31/DIC/2021							
RIESGO DEL PROYECTO													
DISPONIBILIDAD DE RECURSOS INSTITUCIONALES FEDERALES, ESTATALES Y /O MUNICIPALES PARA LA ELABORACIÓN.													

Dra. Leticia Alvarado Fuentes
Directora General

Lic. Leonor Sánchez Peña
Jefa del Departamento de Medio Ambiente y Recursos Naturales



2018-2021

GOBIERNO DEL MUNICIPIO DE MAZATLAN SISTEMA INTEGRAL MUNICIPAL DE PLANEACION PROGRAMACION PRESUPUESTACION



MAZATLÁN

IDENTIFICACION DEL PROYECTO P-01 2021

DEPENDENCIA	INSTITUTO MUNICIPAL DE PLANEACIÓN DE MAZATLÁN SIN.	CLASIFICADOR DE FUENTE DE FINANCIAMIENTO
UNIDAD RESPONSABLE	INSTITUTO MUNICIPAL DE PLANEACIÓN DE MAZATLÁN SIN.	RECURSOS FEDERALES Y ESTATALES
PROGRAMA DE GOBIERNO	INSTRUMENTOS DE APLICACIÓN NORMATIVA URBANA	CLASIFICADOR FUNCIONAL
FUNCIÓN	ORDENAMIENTO URBANO	VIVIENDA Y SERVICIOS A LA COMUNIDAD
SUBFUNCIÓN	ORDENAMIENTO URBANO	CLASIFICADOR PROGRAMÁTICO
EJE ESTRATÉGICO	EJE 2: PROSPERIDAD Y CRECIMIENTO ECONOMICO	PRESTACIÓN DE SERVICIOS PÚBLICOS

OBJETIVO ESTRATÉGICO DEL P.M.D.

CONSOLIDAR LA PLANEACIÓN DEL DESARROLLO URBANO COMO HERRAMIENTA JURIDICA PARA REGULAR Y ORDENAR EL CRECIMIENTO ECONOMICO URBANO EN EL MUNICIPIO.

OBJETIVO ESTRATEGICO DE LA DEPENDENCIA

PROPONER SOLUCIONES INTEGRALES CON VISIÓN DE LARGO PLAZO Y DE ALTO IMPACTO URBANO, ECONÓMICO Y SOCIAL, GENERANDO CONOCIMIENTO A TRAVÉS DEL ANÁLISIS DE UNA PROBLEMÁTICA PARTICULAR. POR TANTO, EL INDICADOR SE MUESTRA COMO PRODUCTO, EL CUAL ES REPRESENTADO COMO ESTUDIO/PROYECTO, DE ACUERDO AL CASO.

INDICADOR(ES) DE IMPACTO

REGLAMENTO

DESCRIPCION DEL INDICADOR

$$\frac{\text{No. DE REGLAMENTOS ELABORADOS X 100}}{\text{TOTAL DE REGLAMENTOS/PROGRAMADOS}}$$

ALCANCE DEL INDICADOR

IDENTIFICAR LA PROBLEMÁTICA ACTUAL DEL CENTRO HISTORICO CON LA FINALIDAD DE PROPONER ALTERNATIVAS PARA EL MEJORAMIENTO, CONSERVACION Y RECUPERACION DE LA ZONA QUE COMPRENDE EL CENTRO HISTORICO DE CONFORMIDAD CON LA NORMATIVIDAD APLICABLE EN LA MATERIA.

SITUACIÓN DEL INDICADOR

ACTUAL	AL TÉRMINO DEL AÑO
0%	100%

PROYECTO (INVERSION)

ACTUALIZACION DEL REGLAMENTO DEL CENTRO HISTORICO DE MAZATLAN SINALOA

\$2'000,000.00 (Aportaciones Municipales)

Importe con letra

DOS MILLONES DE PESOS ⁰⁰/₁₀₀ M.N.

Dra. Leticia Alvarado Fuentes
Directora General

Lic. Ana Lucía Luna López
Coordinadora de la Unidad Jurídica

IMPLAN INSTITUTO
MAZATLÁN MUNICIPAL DE
PLANEACIÓN



2018-2021

**GOBIERNO DEL MUNICIPIO DE MAZATLAN
SISTEMA INTEGRAL MUNICIPAL DE PLANEACION
PROGRAMACION PRESUPUESTACION**



MAZATLÁN
DIGNIDAD. JUSTITIA. FORTALEZA

**IDENTIFICACION DEL PROYECTO
P-02 2021**

DEPENDENCIA	INSTITUTO MUNICIPAL DE PLANEACIÓN DE MAZATLÁN SIN.	CLASIFICADOR DE FUENTE DE FINANCIAMIENTO
UNIDAD RESPONSABLE	INSTITUTO MUNICIPAL DE PLANEACIÓN DE MAZATLÁN SIN.	RECURSOS FEDERALES Y ESTATALES
PROGRAMA DE GOBIERNO	INSTRUMENTOS DE APLICACIÓN NORMATIVA URBANA	CLASIFICADOR FUNCIONAL
FUNCION	ORDENAMIENTO URBANO	VIVIENDA Y SERVICIOS A LA COMUNIDAD
SUBFUNCION	ORDENAMIENTO URBANO	CLASIFICADOR PROGRAMATICO
EJE ESTRATÉGICO	EJE 2: PROSPERIDAD Y CRECIMIENTO ECONOMICO	PRESTACIÓN DE SERVICIOS PÚBLICOS

NOMBRE DEL PROYECTO

ACTUALIZACION DEL REGLAMENTO DEL CENTRO HISTORICO DE MAZATLAN SINALOA

TIPO DE PROYECTO

<input type="checkbox"/> OPERATIVO	<input checked="" type="checkbox"/> ESTRATÉGICO
------------------------------------	---

NATURALEZA DEL PROYECTO

<input type="checkbox"/> APROVECHA UNA OPORTUNIDAD	<input checked="" type="checkbox"/> RESUELVE PROBLEMA
<input checked="" type="checkbox"/> MEJORA PROCESO	<input type="checkbox"/> ACTIVIDADES CONTINUAS

DESCRIPCION DE LA NATURALEZA DEL PROYECTO

ESTABLECER LAS NORMAS, ESPECIFICACIONES, PROCEDIMIENTOS Y CRITERIOS A LOS QUE DEBERAN SUJETARSE LAS INTERVENCIONES QUE SE LLEVEN A CABO EN EL CENTRO HISTORICO DE LA CIUDAD DE MAZATLÁN.

ÁMBITO DE APLICACIÓN DEL PROYECTO

ESTATAL	REGIONAL	MUNICIPAL
<input type="checkbox"/>	<input type="checkbox"/>	<input checked="" type="checkbox"/>

RESULTADOS A LOGRAR

REGLAMENTO (DOCUMENTO ESCRITO CON DESCRIPCIÓN DEL PROBLEMA, SOLUCIONES, ANEXO TÉCNICO, PLANOS Y DATOS TÉCNICOS DE SOPORTE).

UNIDAD DE MEDIDA

REGLAMENTO

META

TIPO	META	ENE	FEB	MAR	ABR	MAY	JUN	JUL	AGO	SEP	OCT	NOV	DIC
ANUAL	100%	0%	10%	10%	10%	10%	10%	10%	10%	10%	10%	10%	0%

PERIODO DE EJECUCIÓN

INICIO: 02/FEB./2021 **TÉRMINO:** 31/DIC./2021

RIESGO DEL PROYECTO

DISPONIBILIDAD DE RECURSOS INSTITUCIONALES FEDERALAES, ESTATALES Y /O MUNICIPALES PARA LA ELABORACIÓN.

Dra. Leticia Alvarado Fuentes
Directora General

Lic. Ana Lucía Luna López
Coordinadora de la Unidad Jurídica



**GOBIERNO DEL MUNICIPIO DE MAZATLAN
SISTEMA INTEGRAL MUNICIPAL DE PLANEACION
PROGRAMACION PRESUPUESTACION**

**IDENTIFICACION DEL PROGRAMA
P-01 2021**

2018-2021

DEPENDENCIA:	4-1000 Dirección de obras publicas	CLASIFICADOR DE FUENTE DE FINANCIAMIENTO:
UNIDAD RESPONSABLE:	4-1100 Departamento Administrativo	RECURSOS FISCALES
PROGRAMA DE GOBIERNO:	11 Desarrollo urbano y preservación ecológica	CLASIFICADOR FUNCIONAL:
FUNCIÓN:	7 Ordenamiento urbano	2.2.1.URBANIZACION
SUBFUNCIÓN:	7 Ordenamiento urbano	CLASIFICADOR PROGRAMÁTICO:
EJE ESTRATÉGICO:	3 SERVICIOS PUBLICOS Y DESARROLLO URBANO SUSTENTABLE	PRESTACIÓN DE SERVICIOS PÚBLICOS

OBJETIVO ESTRATÉGICO DEL P.M.D.

MANTENER LA COBERTURA Y MEJORAR LA CALIDAD DE LOS SERVICIOS PÚBLICOS Y DE LA INFRAESTRUCTURA URBANA QUE UTILIZAN LOS HABITANTES DEL MUNICIPIO.

OBJETIVO ESTRATEGICO DE LA DEPENDENCIA

Coordinar las actividades administrativas de la dirección de obras públicas para coadyuvar en el cumplimiento de las metas establecidas en el PMD para el ejercicio 2021.

INDICADOR(ES) DE IMPACTO

Ejecución de la obra pública propuesta por los diferentes programas en 2021 con un mínimo de observaciones en la integración de expedientes

DESCRIPCION DEL INDICADOR

Obras Publicas observadas / Obras Publicas Ejecutadas

ALCANCE DEL INDICADOR

Apoyar a la dirección de Obras Públicas para que la ejecución de la obra pública de 2021 se lleve a cabo con el mínimo de observaciones en la integración de expedientes

SITUACIÓN DEL INDICADOR

ACTUAL	AL TÉRMINO DEL AÑO
20%	5%

PROYECTO (INVERSION)

\$ 834,458.61

(OCHOCIENTOS TREINTA Y CUATRO MIL CUATROCIENTOS CINCUENTA Y OCHO PESOS 61/100 M.N.)

Ing. Juan de Dios Garay Velázquez
Director de obras públicas

Ing. Omar Gastélum Pérez
Subdirector Administrativo



2018-2021

GOBIERNO DEL MUNICIPIO DE MAZATLAN
SISTEMA INTEGRAL MUNICIPAL DE PLANEACION
PROGRAMACION PRESUPUESTACION

IDENTIFICACION DEL PROYECTO
P-02 2021

Table with 2 columns: Field (DEPENDENCIA, UNIDAD RESPONSABLE, etc.) and Value (4-1000 Dirección de obras publicas, etc.)

NOMBRE DEL PROYECTO
117- SUBDIRECCIÓN ADMINISTRATIVA DE OBRAS PUBLICAS
595- PARTICIPACIONES
TIPO DE PROYECTO

X OPERATIVO [] ESTRATÉGICO

NATURALEZA DEL PROYECTO

APROVECHA UNA OPORTUNIDAD [] RESUELVE PROBLEMA []
MEJORA PROCESO [] X ACTIVIDADES CONTINUAS []

DESCRIPCION DE LA NATURALEZA DEL PROYECTO

Coordinar los procesos administrativos de la dirección de obras públicas, coadyuvando al largo de las metas de la dependencia y decrecimiento de manera considerables las observaciones en la integración de los expedientes de Obra Pública.

ÁMBITO DE APLICACIÓN DEL PROYECTO

Table with 3 columns: ESTATAL, REGIONAL, MUNICIPAL. X is marked under MUNICIPAL.

RESULTADOS A LOGRAR

Disminuir el 5% las observaciones realizadas a las obras auditadas por los entes fiscalizadores

UNIDAD DE MEDIDA

(%)

META

Table with 13 columns: TIPO, META, ENE, FEB, MAR, ABR, MAY, JUN, JUL, AGO, SEP, OCT, NOV, DIC. Values: ANUAL, 5%, [], [], [], [], [], [], [], 5%, [], [], [], []

PERIODO DE EJECUCIÓN

INICIO: 01/ENE/2021 TÉRMINO: 31/DIC/2021

RIESGO DEL PROYECTO

Retraso en la administración de los recursos federales, problemas de calidad no detectados, errores de volumetría y/o precios de las estimaciones, errores en los registros contable, incumplimiento de papelería de contratista.

Ing. Juan de Dios Garay Velázquez
Director de obras públicas

Ing. Omar Gastélum Pérez
Subdirector Administrativo



2018-2021

GOBIERNO DEL MUNICIPIO DE MAZATLAN
SISTEMA INTEGRAL MUNICIPAL DE PLANEACION
PROGRAMACION PRESUPUESTACION

ACTIVIDADES DEL PROYECTO
P-03 2021

DEPENDENCIA:	4-1000 Dirección de obras publicas	CLASIFICADOR DE FUENTE DE FINANCIAMIENTO:
UNIDAD RESPONSABLE:	4-1100 Departamento Administrativo	RECURSOS FISCALES
PROGRAMA DE GOBIERNO:	11 Desarrollo urbano y preservación ecológica	CLASIFICADOR FUNCIONAL:
FUNCIÓN:	7 Ordenamiento urbano	2.2.2. DESARROLLO COMUNITARIO
SUBFUNCIÓN:	7 Ordenamiento urbano	CLASIFICADOR PROGRAMÁTICO:
EJE ESTRATÉGICO:	SERVICIOS PUBLICOS Y DESARROLLO URBANO SUSTENTABLE	PRESTACIÓN DE SERVICIOS PÚBLICOS

NOMBRE DEL PROYECTO
117- SUBDIRECCIÓN ADMINISTRATIVA DE OBRAS PUBLICAS
595- PARTICIPACIONES

SECUENCIA	DESCRIPCIÓN DE RESULTADOS/ACTIVIDADES	FECHA INICIO	FECHA TÉRMINO	REQUERIMIENTOS
1	Verificar los procedimientos del proceso administrativo de la obra pública para eficientar resultados.	01/01/2021	31/12/2021	Remodelación de Oficina. 1 Camionetas doble cabina. 5 Camionetas Cabina Sencilla. 2 Equipos de Cómputo completos.
2	Calendarizar las actividades del proceso de la obra pública.	01/01/2021	31/12/2021	
3	Seguimiento a los calendarios de actividades para asegurar su cumplimiento	01/01/2021	31/12/2021	
4	Actualizar el padrón de Obras públicas para poder darle seguimiento	01/01/2021	31/12/2021	
5	Revisar en forma periódica los expedientes unitarios para constatar su adecuada integración.	01/01/2021	31/12/2021	
6	Suplir deficiencias en la integración de expedientes.	01/01/2021	31/12/2021	
7	Volver al punto	01/01/2021	31/12/2021	

Ing. Juan de Dios Garay Velázquez
Director de obras públicas

Ing. Omar Gastélum Pérez
Subdirector Administrativo



**GOBIERNO DEL MUNICIPIO DE MAZATLAN
SISTEMA INTEGRAL MUNICIPAL DE PLANEACION
PROGRAMACION PRESUPUESTACION**

**IDENTIFICACION DEL PROGRAMA
P-01 2021**

2018-2021

DEPENDENCIA:	4-1000 Dirección de obras publicas	CLASIFICADOR DE FUENTE DE FINANCIAMIENTO:
UNIDAD RESPONSABLE:	4-1200 Departamento de topografía	RECURSOS FISCALES
PROGRAMA DE GOBIERNO:	11 Desarrollo urbano y preservación ecológica	CLASIFICADOR FUNCIONAL:
FUNCIÓN:	7 Ordenamiento urbano	2.2.2. DESARROLLO COMUNITARIO
SUBFUNCIÓN:	7 Ordenamiento urbano	CLASIFICADOR PROGRAMÁTICO:
EJE ESTRATÉGICO:	SERVICIOS PIUBLICOS Y DESARROLLO URBANO SUSTENTABLE	PRESTACIÓN DE SERVICIOS PÚBLICOS

OBJETIVO ESTRATÉGICO DEL P.M.D.

MANTENER LA COBERTURA Y MEJORAR LA CALIDAD DE LOS SERVICIOS PÚBLICOS Y DE LA INFRAESTRUCTURA URBANA QUE UTILIZAN LOS HABITANTES DEL MUNICIPIO.

OBJETIVO ESTRATEGICO DE LA DEPENDENCIA

Obtener los datos de medición de campo precisos para realizar proyectos de acuerdo a las condiciones naturales del terreno.

INDICADOR(ES) DE IMPACTO

Cumplir con los levantamientos topográficos de manera precisa, para realizar proyectos adecuados que mejoren las superficies en las vialidades que conforman la taza urbana, respetando los escurrimientos naturales de agua pluvial con el objetivo de mejorar la calidad de vida de los ciudadanos.

DESCRIPCION DEL INDICADOR

Levantamientos Topográficos / solicitudes de levantamientos

ALCANCE DEL INDICADOR

85% levantamiento topográfico con promedio contando con la información y herramientas necesarias de manera oportuna.

SITUACIÓN DEL INDICADOR

ACTUAL	AL TÉRMINO DEL AÑO
0%	85%

PROYECTO (INVERSION)

\$ 1,980,713.82

(UN MILLÓN NOVECIENTOS OCHENTA MIL SETECIENTOS TRECE PESOS 82/100 M.N.)

Ing. Juan de Dios Garay Velázquez
Director de obras públicas

Ing. Juan Carlos Galarza Barrón
Jefe del Depto. De proyectos



**GOBIERNO DEL MUNICIPIO DE MAZATLAN
SISTEMA INTEGRAL MUNICIPAL DE PLANEACION
PROGRAMACION PRESUPUESTACION**

**IDENTIFICACION DEL PROYECTO
P-02 2021**

2018-2021

DEPENDENCIA:	4-1000 Dirección de obras públicas	CLASIFICADOR DE FUENTE DE FINANCIAMIENTO:	RECURSOS FISCALES
UNIDAD RESPONSABLE:	4-1200 Departamento de topografía	CLASIFICADOR FUNCIONAL:	2.2.2. DESARROLLO COMUNITARIO
PROGRAMA DE GOBIERNO:	11 Desarrollo urbano y preservación ecológica	CLASIFICADOR PROGRAMÁTICO:	PRESTACIÓN DE SERVICIOS PÚBLICOS
FUNCIÓN:	7 Ordenamiento urbano		
SUBFUNCIÓN:	7 Ordenamiento urbano		
EJE ESTRATÉGICO:	SERVICIOS PUBLICOS Y DESARROLLO URBANO SUSTENTABLE		

NOMBRE DEL PROYECTO													
118- TOPOGRAFÍA													
473- FORTAMUN													
596- PARTICIPACIONES													
TIPO DE PROYECTO													
<input checked="" type="checkbox"/> OPERATIVO	<input type="checkbox"/> ESTRATÉGICO												
NATURALEZA DEL PROYECTO													
<input type="checkbox"/> APROVECHA UNA OPORTUNIDAD	<input type="checkbox"/> RESUELVE PROBLEMA												
<input type="checkbox"/> MEJORA PROCESO	<input checked="" type="checkbox"/> ACTIVIDADES CONTINUAS												
DESCRIPCION DE LA NATURALEZA DEL PROYECTO													
Programar y realizar levantamientos topográficos de campo precisos para la óptima elaboración de proyectos, que ayuden a cumplir las metas de PMD.													
ÁMBITO DE APLICACIÓN DEL PROYECTO													
<input type="checkbox"/> ESTATAL	<input type="checkbox"/> REGIONAL												
	<input checked="" type="checkbox"/> MUNICIPAL												
RESULTADOS A LOGRAR													
Cumplir con los 85% de levantamiento topográficos programados para lograr las metas que establece el PMD para la Dirección de Obras Públicas.													
UNIDAD DE MEDIDA													
%													
META													
TIPO	META	ENE	FEB	MAR	ABR	MAY	JUN	JUL	AGO	SEP	OCT	NOV	DIC
ANUAL	85%	7%	7%	7%	7%	7%	7%	7%	7%	7%	7%	7%	7%
PERIODO DE EJECUCIÓN													
INICIO: 01/ENE/2021 TÉRMINO: 31/DIC/2021													
RIESGO DEL PROYECTO													
Falta de personal para la ejecución de los levantamientos programados, falta de equipo necesario, fenómenos meteorológicos.													

Ing. Juan de Dios Garay Velázquez
Director de obras públicas

Ing. Juan Carlos Galarza Barrón
Jefe del Depto. De proyectos



**GOBIERNO DEL MUNICIPIO DE MAZATLAN
SISTEMA INTEGRAL MUNICIPAL DE PLANEACION
PROGRAMACION PRESUPUESTACION**

**ACTIVIDADES DEL PROYECTO
P-03 2021**

2018-2021

DEPENDENCIA:	4-1000 Dirección de obras publicas	CLASIFICADOR DE FUENTE DE FINANCIAMIENTO:
UNIDAD RESPONSABLE:	4-1200 Departamento de topografía	RECURSOS FISCALES
PROGRAMA DE GOBIERNO:	11 Desarrollo urbano y preservación ecológica	CLASIFICADOR FUNCIONAL:
FUNCIÓN:	7 Ordenamiento urbano	2.2.2. DESARROLLO COMUNITARIO
SUBFUNCIÓN:	7 Ordenamiento urbano	CLASIFICADOR PROGRAMÁTICO:
EJE ESTRATÉGICO:	SERVICIOS PUBLICOS Y DESARROLLO URBANO SUSTENTABLE	PRESTACIÓN DE SERVICIOS PÚBLICOS

NOMBRE DEL PROYECTO

**118- TOPOGRAFÍA
473- FORTAMUN
596- PARTICIPACIONES**

SECUENCIA	DESCRIPCIÓN DE RESULTADOS/ACTIVIDADES	FECHA INICIO	FECHA TÉRMINO	REQUERIMIENTOS
1	REALIZAR LEVANTAMIENTOS TOPOGRAFICOS(PLANIMETRICOS Y ALTIMETRICOS) PARA PROPORCIONARLE INFORMACION AL DEPARTAMENTO DE PROYECTOS	01/01/2021	31/12/2021	4.prismas 1.Estaciones totales 1. Nivel electrónico. 4.Equipos de computo 1.Impresora doble carta 1.Equipo G
2	LOS LEVANTAMIENTOS TOPOGRAFICOS ATIENDEN NECESIDADES DE DIVERSAS DEPENDENCIAS (PLANEACION, DESARROLLO SOCIAL, DIF, CODETUR, SERVICIOS PUBLICOS, ETC) Y A LA SECRETARIA DE OBRAS PUBLICAS DEL GOBIERNO DEL ESTADO. ESTAS ATENCIONES RESUELVEN CONFLICTOS TANTO EN LO VIAL, CONSTRUCCIONES EDUCATIVAS, RECREATIVAS, DE SALUD Y LO QUE EL MUNICIPIO NECESITE PARA SU CRECIMIENTO.	01/01/2021	31/12/2021	15.Radios 3.Escritorios 3.Sillon ejecutivo 1.GPS navegador 2.Vehiculos Nissan 1. Minisplits.

Ing. Juan de Dios Garay Velázquez
Director de obras publicas

Ing. Juan Carlos Galarza Barrón
Jefe del Depto. De proyectos



**GOBIERNO DEL MUNICIPIO DE MAZATLAN
SISTEMA INTEGRAL MUNICIPAL DE PLANEACION
PROGRAMACION PRESUPUESTACION**

**IDENTIFICACION DEL PROGRAMA
P-01 2021**

2018-2021

DEPENDENCIA:	4-1000 Dirección de obras publicas	CLASIFICADOR DE FUENTE DE FINANCIAMIENTO:
UNIDAD RESPONSABLE:	4-1500 subdirección de construcción	RECURSOS FISCALES
PROGRAMA DE GOBIERNO:	11 Desarrollo urbano y preservación ecológica	CLASIFICADOR FUNCIONAL:
FUNCIÓN:	7 Ordenamiento urbano	2.2.2. DESARROLLO COMUNITARIO
SUBFUNCIÓN:	7 Ordenamiento urbano	CLASIFICADOR PROGRAMÁTICO:
EJE ESTRATÉGICO:	SERVICIOS PUBLICOS Y DESARROLLO URBANO SUSTENTABLE	PRESTACIÓN DE SERVICIOS PÚBLICOS

OBJETIVO ESTRATÉGICO DEL P.M.D.

MANTENER LA COBERTURA Y MEJORAR LA CALIDAD DE LOS SERVICIOS PÚBLICOS Y DE LA INFRAESTRUCTURA URBANA QUE UTILIZAN LOS HABITANTES DEL MUNICIPIO.

OBJETIVO ESTRATEGICO DE LA DEPENDENCIA

Coordinar las actividades técnicas y de construcción de la dirección de obras públicas para coadyuvar en el cumplimiento de las metas establecidas en el PMD.

INDICADOR(ES) DE IMPACTO

Coordinar los procedimientos operativos y técnicos del proceso de construcción, desde los estudios preliminares, licitación y supervisión de obra, hasta las actas de entrega / recepción, con el objetivo de cumplir con los programas federales, Estatales y del plan municipal del desarrollo, garantizando la calidad de la ejecución de la obra que vendrá a mejorar las condiciones de vida de la sociedad.

DESCRIPCION DEL INDICADOR

Obras Programadas / Obras Ejecutadas

ALCANCE DEL INDICADOR

85% Obras ejecutadas en promedio contando con la información y herramienta necesaria de manera oportuna.

SITUACIÓN DEL INDICADOR

ACTUAL	AL TÉRMINO DEL AÑO
0%	85%

PROYECTO (INVERSION)

\$ 2,136,014.61

(DOS MILLONES CIENTO TREINTA Y SEIS MIL CATORCE PESOS 61/100 M.N.)

Ing. Juan de Dios Garay Velázquez
Director de obras públicas

Arq. Carlos Jesús Tapia Camacho
Subdirector de Construcción



2018-2021

GOBIERNO DEL MUNICIPIO DE MAZATLAN
SISTEMA INTEGRAL MUNICIPAL DE PLANEACION
PROGRAMACION PRESUPUESTACION

IDENTIFICACION DEL PROYECTO
P-02 2021

Table with 2 columns: Field Name and Value. Fields include Dependencia, Unidad Responsable, Programa de Gobierno, Función, Subfunción, EJE Estratégico, Clasificador de Fuente de Financiamiento, Recursos Fiscales, Clasificador Funcional, Clasificador Programático, and Prestación de Servicios Públicos.

NOMBRE DEL PROYECTO

120- SUBDIRECCIÓN DE CONSTRUCCIÓN
475- FORTAMUN
597- PARTICIPACIONES

TIPO DE PROYECTO

X OPERATIVO ESTRATÉGICO

NATURALEZA DEL PROYECTO

APROVECHA UNA OPORTUNIDAD RESUELVE PROBLEMA
MEJORA PROCESO X ACTIVIDADES CONTINUAS

DESCRIPCION DE LA NATURALEZA DEL PROYECTO

Coordinar los procesos técnicos y de construcción de la dirección de obras públicas, coadyuvando al largo de las metas de la dependencia.

ÁMBITO DE APLICACIÓN DEL PROYECTO

Table with 3 columns: ESTATAL, REGIONAL, MUNICIPAL. X is marked under MUNICIPAL.

RESULTADOS A LOGRAR

Que el 100% de las obras ejecutadas no presenten problemas técnicos.

UNIDAD DE MEDIDA

%

META

Table with 13 columns: TIPO, META, and months from ENE to DIC. Values are 85% for ANUAL and 7% for each month.

PERIODO DE EJECUCIÓN

INICIO: 01/ENE/2021 TÉRMINO: 31/DIC/2021

RIESGO DEL PROYECTO

Problemas con los materiales, situaciones no previas en los proyectos, afectaciones meteorológicas, falta de infraestructura.

Ing. Juan de Dios Garay Velázquez
Director de obras públicas

Arq. Carlos Jesús Tapia Camacho
Subdirector de Construcción



2018-2021

GOBIERNO DEL MUNICIPIO DE MAZATLAN
SISTEMA INTEGRAL MUNICIPAL DE PLANEACION
PROGRAMACION PRESUPUESTACION

ACTIVIDADES DEL PROYECTO
P-03 2021

Table with 2 columns: Field (DEPENDENCIA, UNIDAD RESPONSABLE, etc.) and Value (4-1000 Dirección de obras publicas, etc.)

NOMBRE DEL PROYECTO
120- SUBDIRECCIÓN DE CONSTRUCCIÓN
475- FORTAMUN
597- PARTICIPACIONES

Main activity table with columns: SECUENCIA, DESCRIPCIÓN DE RESULTADOS/ACTIVIDADES, FECHA INICIO, FECHA TÉRMINO, REQUERIMIENTOS

Ing. Juan de Dios Garay Velázquez
Director de obras públicas

Arq. Carlos Jesús Tapia Camacho
Subdirector de Construcción



2018-2021

**GOBIERNO DEL MUNICIPIO DE MAZATLAN
SISTEMA INTEGRAL MUNICIPAL DE PLANEACION
PROGRAMACION PRESUPUESTACION**

**IDENTIFICACION DEL PROGRAMA
P-01 2021**

DEPENDENCIA:	4-4000 DIRECCION DE PLANEACION DEL DESARROLLO URBANO SUSTENTBLE	CLASIFICADOR DE FUENTE DE FINANCIAMIENTO:
UNIDAD RESPONSABLE:	4-4500 DEPARTAMENTO DE ANUNCIOS.	RECURSOS FISCALES
PROGRAMA DE GOBIERNO:	11- DESARROLLO URBANO	CLASIFICADOR FUNCIONAL:
FUNCIÓN:	7-ORDENAMIENTO URBANO	CLASIFICADOR
SUBFUNCIÓN:	7-ORDENAMIENTO URBANO	CLASIFICADOR PROGRAMÁTICO:
EJE ESTRATÉGICO:	3-SERVICIOS PUBLICOS Y DESARROLLO SUSTENTABLE.	PRESTACIÓN DE SERVICIOS PÚBLICOS

OBJETIVO ESTRATÉGICO DEL P.M.D.

GENERAR EL ORDENAMIENTO URBANO Y TERRITORIAL SUSTENTABLE DEL MUNICIPIO DE MAZATLÁN, CON MEJORES EXPECTATIVAS DE MOVILIDAD, EQUIPAMIENTO E IMAGEN URBANA.

OBJETIVO ESTRATEGICO DE LA DEPENDENCIA

TENER UN CONTROL DE LOS ANUNCIOS QUE SE INSTALAN EN EL MUNICIPIO, DANDO PERMISO SOLO A AQUELLOS QUE CUMPLAN CON LA REGLAMENTACIÓN Y ESTABLECER PROCEDIMIENTOS DE CONTROL PARA LA REGULARIZACIÓN DE ANUNCIOS PUBLICITARIOS EXISTENTES.

MEJORAR LA IMAGEN VISUAL URBANA.

INDICADOR(ES) DE IMPACTO

ATENDER, ASESORAR Y REVISAR LAS SOLICITUDES PARA LA INSTALACIÓN DE ANUNCIOS PUBLICITARIOS, INVENTARIAR LOS ANUNCIOS PUBLICITARIOS DENTRO DE LA ZONA URBANA.

DESCRIPCION DEL INDICADOR

1200 PERMISOS

ALCANCE DEL INDICADOR

INCREMENTAR EN UN 20% LA EXPEDICIÓN DE PERMISOS PARA ANUNCIOS PUBLICITARIOS QUE CUMPLAN CON LA NORMATIVIDAD, TOMANDO COMO BASE LOS EXPEDIDOS EN 2020.

SITUACION DEL INDICADOR

ACTUAL	AL TÉRMINO DEL AÑO
62.8%	100%

INDICADOR(ES) DE IMPACTO

INSPECCIONES LA MANCHA URBANA PARA DETECTAR LOS ANUNCIOS PUBLICITARIOS QUE NO CUENTAN CON PERMISO POR PARTE DE LA DIRECCIÓN, ASÍ LOGRAR UNA REGULARIZACIÓN DE ESTOS.

DESCRIPCION DEL INDICADOR

NO DE ANUNCIOS REGULARIZADOS X 100
TOTAL DE PERMISOS DE ANUNCIOS ANUALES

ALCANCE DEL INDICADOR

LOGRAR UNA EFICIENCIA DEL 80% CON RESPECTO A ANUNCIOS DETECTADOS SIN PERMISO Y QUE SEAN REGULARIZADOS, PARA OBTENER LA LICENCIA EN CASO DE QUE CUMPLAN CON LA NORMATIVIDAD.

SITUACION DEL INDICADOR

ACTUAL	AL TÉRMINO DEL AÑO
32%	80%

PROYECTO (INVERSION)

\$ 803,904.56

(OCHOCIENTOS TRES MIL NOVECIENTOS CUATRO PESOS 56/100 M.N.)

ARQ. JORGE ESTAVILLO KELLY
DIRECTOR DE LA DIRECCION DE PLANEACION
Y DESARROLLO URBANO.

ARQ. JONATHAN TIZNADO MEDA
JEFE DEL DEPARTAMENTO DE ANUNCIOS.



2018-2021

**GOBIERNO DEL MUNICIPIO DE MAZATLAN
SISTEMA INTEGRAL MUNICIPAL DE PLANEACION
PROGRAMACION PRESUPUESTACION**

**IDENTIFICACION DEL PROYECTO
P-02 2021**

DEPENDENCIA:	4-4000 DIRECCION DE PLANEACION DEL DESARROLLO URBANO SUSTENTBLE	CLASIFICADOR DE FUENTE DE FINANCIAMIENTO:											
UNIDAD RESPONSABLE:	4-4500 DEPARTAMENTO DE ANUNCIOS.		RECURSOS FISCALES										
PROGRAMA DE GOBIERNO:	11- DESARROLLO URBANO		CLASIFICADOR FUNCIONAL:										
FUNCIÓN:	7-ORDENAMIENTO URBANO		CLASIFICADOR										
SUBFUNCIÓN:	7-ORDENAMIENTO URBANO		CLASIFICADOR PROGRAMÁTICO:										
EJE ESTRATÉGICO:	3-SERVICIOS PUBLICOS Y DESARROLLO SUSTENTABLE.		PRESTACIÓN DE SERVICIOS PÚBLICOS										
NOMBRE DEL PROYECTO													
159- ANUNCIOS PUBLICITARIOS EN LA LOCALIDAD DEPARTAMENTO DE ANUNCIOS													
600- PARTICIPACIONES													
TIPO DE PROYECTO													
<input checked="" type="checkbox"/> OPERATIVO		<input checked="" type="checkbox"/> ESTRATÉGICO											
NATURALEZA DEL PROYECTO													
<input type="checkbox"/> APROVECHA UNA OPORTUNIDAD		<input checked="" type="checkbox"/> RESUELVE PROBLEMA											
<input type="checkbox"/> MEJORA PROCESO		<input checked="" type="checkbox"/> ACTIVIDADES CONTINUAS											
DESCRIPCIÓN DE LA NATURALEZA DEL PROYECTO													
<p>-ATENDER, ASESORAR Y REVISAR LAS SOLICITUDES PARA INSTALACIÓN DE ANUNCIOS PUBLICITARIOS. -INSPECCION PERMANENTE DE TODA LA ZONA URBANA PARA LA DETENCIÓN DE ANUNCIOS PUBLICITARIOS. -SE REALIZARA INVENTARIO DE TODOS LOS ANUNCIOS INSTALADOS EN VÍA PÚBLICA Y EN AZOTEAS, PARTICULARMENTE EN VIALIDADES PRIMARIAS DE LA CIUDAD.</p>													
ÁMBITO DE APLICACIÓN DEL PROYECTO													
ESTATAL		REGIONAL											
		<input checked="" type="checkbox"/> MUNICIPAL											
RESULTADOS A LOGRAR													
<p>-SEGUIMIENTO Y CONTROL DE AUTORIZACIONES OTORGADAS, REGULARIZACIÓN DE ANUNCIOS EN GENERAL. -MEJORAR LA IMAGEN URBANA CON EL RETIRO O REGULARIZACIÓN DE DICHOS ANUNCIOS.</p>													
UNIDAD DE MEDIDA													
<p>-PERMISOS EXPEDIDOS Y REGULARIZACIONES -NO. DE ANUNCIOS.</p>													
META													
TIPO	META	ENE	FEB	MAR	ABR	MAY	JUN	JUL	AGO	SEP	OCT	NOV	DIC
ANUAL ANUNCIOS	100%	8.33%	8.33%	8.33%	8.33%	8.33%	8.33%	8.33%	8.33%	8.33%	8.33%	8.33%	8.33%
ANUAL ANUNCIOS	80%	6	8	8	7	7	8	8	8	8	6	6	6
PERIODO DE EJECUCIÓN													
INICIO: 01/ENE/2021		TÉRMINO: 31/DIC/2021											
RIESGO DEL PROYECTO													
<p>NO CONTAR CON EL EQUIPO DE TRANSPORTE, HERRAMIENTA Y PERSONAL SUFICIENTE PARA REALIZAR ESTAS FUNCIONES, QUE LAS EMPRESAS SOLICITANTES NO RESPETEN LAS INDICACIONES DEL DEPARTAMENTO.</p> <p>QUE NO SE CUENTE CON EL EQUIPO ADECUADO, PROCESOS JURÍDICOS. ADMINISTRATIVOS NO EXPEDITOS.</p>													

ARQ. JORGE ESTAVILLO KELLY
DIRECTOR DE LA DIRECCION DE PLANEACION Y DESARROLLO URBANO

ARQ. JONATHAN TIZNADO MEDA
JEFE DEL DEPARTAMENTO DE ANUNCIOS



2018-2021

GOBIERNO DEL MUNICIPIO DE MAZATLAN
SISTEMA INTEGRAL MUNICIPAL DE PLANEACION
PROGRAMACION PRESUPUESTACION

ACTIVIDADES DEL PROYECTO
P-03 2021

Table with 2 columns: Left column contains administrative details (DEPENDENCIA, UNIDAD RESPONSABLE, PROGRAMA DE GOBIERNO, FUNCION, SUBFUNCION, EJE ESTRATEGICO) and right column contains financial classification (CLASIFICADOR DE FUENTE DE FINANCIAMIENTO, RECURSOS FISCALES, CLASIFICADOR FUNCIONAL, CLASIFICADOR, CLASIFICADOR PROGRAMATICO, PRESTACION DE SERVICIOS PUBLICOS).

NOMBRE DEL PROYECTO
159- ANUNCIOS PUBLICITARIOS EN LA LOCALIDAD
DEPARTAMENTO DE ANUNCIOS
600- PARTICIPACIONES

Main activity table with 5 columns: SECUENCIA, DESCRIPCION DE RESULTADOS/ACTIVIDADES, FECHA INICIO, FECHA TERMINO, REQUERIMIENTOS. Contains 8 rows of activity details.

ARQ. JORGE ESTAVILLO KELLY
DIRECTOR DE LA DIRECCION DE PLANEACION
Y DESARROLLO URBANO.

ARQ. JONATHAN TIZNADO MEDA
JEFE DEL DEPARTAMENTO DE ANUNCIOS



**GOBIERNO DEL MUNICIPIO DE MAZATLAN
SISTEMA INTEGRAL MUNICIPAL DE PLANEACION
PROGRAMACION PRESUPUESTACION**

**IDENTIFICACION DEL PROYECTO
P-01 2021**

DEPENDENCIA	OPERADORA Y ADMINISTRADORA DE PLAYAS MAZATLAN	CLASIFICADOR DE FUENTE DE FINANCIAMIENTO
UNIDAD RESPONSABLE	OPERADORA Y ADMINISTRADORA DE PLAYAS MAZATLAN	RECURSOS FISCALES
PROGRAMA DE GOBIERNO	DESARROLLO URBANO Y PRESERVACIÓN ECOLOGICA	CLASIFICADOR FUNCIONAL
FUNCION	FOMENTO SOCIAL Y ECONOMICO	OTROS ASUNTOS SOCIALES
SUBFUNCION	FOMENTO SOCIAL Y ECONOMICO	CLASIFICADOR PROGRAMÁTICO
EJE ESTRATEGICO	PROSPERIDAD Y DESARROLLO ECONOMICO	PRESTACIÓN DE SERVICIOS PÚBLICOS

OBJETIVO ESTRATEGICO DEL P.M.D.
PREVENIR Y CONTROLAR LA CONTAMINACIÓN Y APROVECHAR DE MANERA SUSTENTABLE LOS RECURSOS NATURALES DE LA ZONA FEDERAL MARITIMO TERRESTRE DEL MUNICIPIO.

- OBJETIVO ESTRATEGICO DE LA DEPENDENCIA**
- EJERCER LA ADMINISTRACIÓN A TRAVÉS DE UNA FORMA LEGAL LOS BIENES, RECURSOS Y EQUIPAMIENTO DE LA ZONA DE PLAYA DESIGNADA PARA USO DE LA ACTIVIDAD TURÍSTICA, INDUSTRIAL DE LA ZONA FEDERAL MARÍTIMO TERRESTRE.
 - IMPLEMENTAR POLITICAS PÚBLICAS Y ACCIONES DE GOBIERNO TENDIENTES A ACENTAR LAS BASES LEGALES Y OPERATIVAS DE LA SUSTENTABILIDAD DE PLAYAS.
 - APROVECHAR LOS EFECTOS DE LA CONCESIÓN, Y EN GENERAL, AUTORIZACIONES FEDERALES SOBRE LA ZONA FEDERAL MARÍTIMO TERRESTRE;
 - ADMINISTRAR EL EQUIPAMIENTO DE LAS PLAYAS Y ZONA FEDERAL MARÍTIMO TERRESTRE, EN APOYO A LA ACTIVIDAD TURÍSTICA;
 - COADYUVAR EN LAS LABORES DE VIGILANCIA Y PROTECCIÓN DE LAS PLAYAS DE MAZATLÁN, CON LAS AUTORIDADES CON COMPETENCIA PARA ELLO, A TRAVÉS DE LOS CONVENIOS DE COLABORACIÓN ANTE LAS AUTORIDADES COMPETENTES;
 - SOLICITAR, EJERCER Y ADMINISTRAR LOS FONDOS RECAUDADOS POR USOS Y APROVECHAMIENTOS DE LA ZONA FEDERAL MARÍTIMO TERRESTRE DEL MUNICIPIO DE MAZATLÁN, SINALOA;
 - PROMOVER ACTIVIDADES PARA RECAUDACIÓN DE FONDOS;
 - LA ADQUISICIÓN DE BIENES MUEBLES, MAQUINARIA Y OTROS BIENES MUEBLES, INSTALACIONES Y EQUIPO, ASÍ COMO LA CELEBRACIÓN DE CONVENIOS PARA LA REALIZACIÓN DE LOS FINES DE LA OPERADORA.
 - SOLICITAR LOS ACUERDOS DE DESTINO POR PARTE DEL MUNICIPIO DE MAZATLÁN, ANTE LA AUTORIDAD PERTINENTE.

INDICADOR(ES) DE IMPACTO
LOGRAR LA CERTIFICACIÓN DE MÁS PLAYAS DE USO RECREATIVO Y DE CONSERVACIÓN EN EL MUNICIPIO DE MAZATLÁN

DESCRIPCIÓN DEL INDICADOR
METROS DE PLAYAS CERTIFICADAS / METROS DE LITORAL COSTERO X 100

ALCANCE DEL INDICADOR
CONTRIBUIR A MEJORAR LA IMAGEN TURISTICA DEL MUNICIPIO A TRAVEZ DEL SANEAMIENTO, CONSERVACIÓN, LIMPIEZA Y SEÑALETICA INSTALADA EN LOS METROS DE PLAYASQUE SERAN CERTIFICADAS.

INDICADOR(ES) DE IMPACTO
MANTENER LA RECERTIFICACIÓN DE LAS PLAYAS EXISTENTES

DESCRIPCIÓN DEL INDICADOR
KM DE PLAYAS RECERTIFICADAS / TOTAL DE KM DE PLAYA CERTIFICADA X 100

ALCANCE DEL INDICADOR
CONTRIBUIR A MANTENER LA CERTIFICACIÓN EN LA PLAYA GAVIOTAS Y EL VERDE CAMACHO, PARA EL MEJORAMIENTO DE LA IMAGEN TURISTICA DEL MUNICIPIO A TRAVEZ DEL SANEAMIENTO, CONSERVACIÓN, LIMPIEZA Y SEÑALETICA INSTALADA EN LOS KILOMETROS DE PLAYAS RECERTIFICADAS.

INDICADOR(ES) DE IMPACTO
LLEVAR A CABO LA ELABORACIÓN DE PROGRAMAS DE PARTICIPACIÓN CIUDADANA Y DE LA INICIATIVA PRIVADA, QUE PROPICIE LA CONCERVACIÓN Y LIMPIEZA DE NUESTRAS PLAYAS

DESCRIPCIÓN DEL INDICADOR
PROGRAMAS DE LIMPIEZA / TOTAL DE PROGRAMAS X 100

ALCANCE DEL INDICADOR
CONTRIBUIR A LA CONCIENTIZACIÓN DE LA CIUDADANÍA DEL CUIDADO DE NUESTRAS PLAYAS Y DEL MEDIO AMBIENTE, EN NUESTROS NIÑOS, JÓVENES Y ADULTOS.

INDICADOR(ES) DE IMPACTO
LOGRAR QUE LOS HOTELES, RESTAURANTES Y CASAS O DEPARTAMENTOS, TENGAN EL DISTINTIVO AZUL OCEANO DE PLAYAS.

DESCRIPCIÓN DEL INDICADOR
PROGRAMAS DE LIMPIEZA / TOTAL DE PROGRAMAS X 100

ALCANCE DEL INDICADOR
CONTRIBUIR A LAS MEJORES PRACTICAS MEDIANTE UN SISTEMA DE GESTION QUE LES PERMITA MANTENER EN OPTIMAS CONDICIONES SUS FRENDES DE PLAYA Y CUENTEN CON SU BANDERA AZUL OCEANO.

ACTUAL	AL TÉRMINO DEL AÑO
0%	100%

PROYECTO (INVERSION)

\$5,518,254.00

(CINCO MILLONES QUINIENTOS DIECIOCHOMIL DOSCIENTOS CINCUENTA Y CUATRO PESOS 00/100 M.N.)

LIC. JORGE OLEGARIO CONTRERAS NUÑEZ
DIRECTOR GENERAL



**GOBIERNO DEL MUNICIPIO DE MAZATLAN
SISTEMA INTEGRAL MUNICIPAL DE PLANEACION
PROGRAMACION PRESUPUESTACION**

**IDENTIFICACION DEL PROYECTO
P-02 2021**

DEPENDENCIA	OPERADORA Y ADMINISTRADORA DE PLAYAS MAZATLAN	CLASIFICADOR DE FUENTE DE FINANCIAMIENTO
UNIDAD RESPONSABLE	OPERADORA Y ADMINISTRADORA DE PLAYAS MAZATLAN	RECURSOS FISCALES
PROGRAMA DE GOBIERNO	DESARROLLO URBANO Y PRESERVACIÓN ECOLOGICA	CLASIFICADOR FUNCIONAL
*FUNCION	FOMENTO SOCIAL Y ECONOMICO	OTROS ASUNTOS SOCIALES
SUBFUNCION	FOMENTO SOCIAL Y ECONOMICO	CLASIFICADOR PROGRAMATICO
EJE ESTRATEGICO	PROSPERIDAD Y DESARROLLO ECONOMICO	PRESTACIÓN DE SERVICIOS PÚBLICOS

NOMBRE DEL PROYECTO													
OPERADORA Y ADMINISTRADORA DE PLAYAS MAZATLÁN Organismo Publico Descentralizado													
TIPO DE PROYECTO													
<input checked="" type="checkbox"/> OPERATIVO	<input checked="" type="checkbox"/> ESTRATÉGICO												
NATURALEZA DEL PROYECTO													
<input checked="" type="checkbox"/> APROVECHA UNA OPORTUNIDAD	<input checked="" type="checkbox"/> RESUELVE PROBLEMA												
<input checked="" type="checkbox"/> MEJORA PROCESO	<input checked="" type="checkbox"/> ACTIVIDADES CONTINUAS												
DESCRIPCION DE LA NATURALEZA DEL PROYECTO													
EJERCER LA ADMINISTRACIÓN A TRAVÉS DE UNA FORMA LEGAL LOS BIENES, RECURSOS Y EQUIPAMIENTO DE LA ZONA DE PLAYA DESIGNADA PARA USO DE LA ACTIVIDAD TURÍSTICA, INDUSTRIAL DE LA ZONA FEDERAL MARÍTIMO TERRESTRE; IMPLEMENTAR POLITICAS PÚBLICAS Y ACCIONES DE GOBIERNO TENDIENTES A ACENTAR LAS BASES LEGALES Y OPERATIVAS DE LA SUSTENTABILIDAD DE PLAYAS.; APROVECHAR LOS EFECTOS DE LA CONCESIÓN, Y EN GENERAL, AUTORIZACIONES FEDERALES SOBRE LA ZONA FEDERAL MARÍTIMO TERRESTRE; ADMINISTRAR EL EQUIPAMIENTO DE LAS PLAYAS Y ZONA FEDERAL MARÍTIMO TERRESTRE, EN APOYO A LA ACTIVIDAD TURÍSTICA; APROVECHAR LOS EFECTOS DE LA ZONA MARÍTIMO TERRESTRE DEL MUNICIPIO DE MAZATLÁN, RECAUDAR FONDOS, ADMINISTRAR, A CULTURIZAR A LOS MAZATLECOS, COADYUVAR EN LABORES Y EXPLOTAR LA INFRAESTRUCTURA PÚBLICA													
ÁMBITO DE APLICACIÓN DEL PROYECTO													
ESTATAL	REGIONAL	MUNICIPAL											
		X											
RESULTADOS A LOGRAR													
<ul style="list-style-type: none"> • QUE LOS INTERESADOS LLEVEN UN SISTEMA DE GESTIÓN DE PLAYAS EN SUS FRENTE DE PLAYA. • MANTENER EL ORDEN Y LA LIMPIEZA DE LAS PLAYAS CERTIFICADORES. • MANETER ESTANDARES DE CONFORMIDAD CON LA NMX-120-SCFI-2016 Y BLUE FLAG. 													
UNIDAD DE MEDIDA													
NUMERO													
META													
TIPO	META	ENE	FEB	MAR	ABR	MAY	JUN	JUL	AGO	SEP	OCT	NOV	DIC
#	10 DISTINTIVOS "AZUL OCEANO"	1	0	1	0	1	1	1	1	1	1	1	1
PERIODO DE EJECUCIÓN													
INICIO: 01/ENERO/2021							TÉRMINO: 31/DICIEMBRE/2021						
RIESGO DEL PROYECTO													
<ul style="list-style-type: none"> • FALTA DE RECURSO ECONOMICO Y CONVOCATORIA 													


LIC. JORGE OLEGARIO CONTRERAS NUÑEZ
DIRECTOR DE OPERADORA Y ADMINISTRADORA DE PLAYAS MAZATLÁN
 Organismo Público Descentralizado



**GOBIERNO DEL MUNICIPIO DE MAZATLAN
SISTEMA INTEGRAL MUNICIPAL DE PLANEACION
PROGRAMACION PRESUPUESTACION**

**IDENTIFICACION DEL PROYECTO
P-02 2021**

DEPENDENCIA	OPERADORA Y ADMINISTRADORA DE PLAYAS MAZATLAN	CLASIFICADOR DE FUENTE DE FINANCIAMIENTO
UNIDAD RESPONSABLE	OPERADORA Y ADMINISTRADORA DE PLAYAS MAZATLAN	RECURSOS FISCALES
PROGRAMA DE GOBIERNO	DESARROLLO URBANO Y PRESERVACIÓN ECOLOGICA	CLASIFICADOR FUNCIONAL
FUNCION	FOMENTO SOCIAL Y ECONOMICO	OTROS ASUNTOS SOCIALES
SUBFUNCION	FOMENTO SOCIAL Y ECONOMICO	CLASIFICADOR PROGRAMÁTICO
EJE ESTRATEGICO	BIENESTAR PARA EL PUEBLO	PRESTACIÓN DE SERVICIOS PÚBLICOS

NOMBRE DEL PROYECTO													
OPERADORA Y ADMINISTRADORA DE PLAYAS MAZATLÁN Organismo Publico Descentralizado													
TIPO DE PROYECTO													
<input checked="" type="checkbox"/> OPERATIVO	<input checked="" type="checkbox"/> ESTRATÉGICO												
NATURALEZA DEL PROYECTO													
<input checked="" type="checkbox"/> APROVECHA UNA OPORTUNIDAD	<input checked="" type="checkbox"/> RESUELVE PROBLEMA												
<input checked="" type="checkbox"/> MEJORA PROCESO	<input checked="" type="checkbox"/> ACTIVIDADES CONTINUAS												
DESCRIPCION DE LA NATURALEZA DEL PROYECTO													
EJERCER LA ADMINISTRACIÓN A TRAVÉS DE UNA FORMA LEGAL LOS BIENES, RECURSOS Y EQUIPAMIENTO DE LA ZONA DE PLAYA DESIGNADA PARA USO DE LA ACTIVIDAD TURÍSTICA, INDUSTRIAL DE LA ZONA FEDERAL MARÍTIMO TERRESTRE; IMPLEMENTAR POLITICAS PÚBLICAS Y ACCIONES DE GOBIERNO TENDIENTES A ACENTAR LAS BASES LEGALES Y OPERATIVAS DE LA SUSTENTABILIDAD DE PLAYAS.; APROVECHAR LOS EFECTOS DE LA CONCESIÓN, Y EN GENERAL, AUTORIZACIONES FEDERALES SOBRE LA ZONA FEDERAL MARÍTIMO TERRESTRE; ADMINISTRAR EL EQUIPAMIENTO DE LAS PLAYAS Y ZONA FEDERAL MARÍTIMO TERRESTRE, EN APOYO A LA ACTIVIDAD TURÍSTICA; APROVECHAR LOS EFECTOS DE LA ZONA MARÍTIMO TERRESTRE DEL MUNICIPIO DE MAZATLÁN, RECAUDAR FONDOS, ADMINISTRAR, A CULTURIZAR A LOS MAZATLECOS, COADYUVAR EN LABORES Y EXPLOTAR LA INFRAESTRUCTURA PÚBLICA													
ÁMBITO DE APLICACIÓN DEL PROYECTO													
ESTATAL	REGIONAL	MUNICIPAL											
		X											
RESULTADOS A LOGRAR													
<ul style="list-style-type: none"> • CONTRIBUIR A LA CONCIENTIZACIÓN DE LA CIUDADANIA DEL CUIDADO DE NUESTRAS PLAYAS. • LLEVAR CALENDARIO DE LIMPIEZA CON LA CIUDADANIA. • LLEVAR A LA INICIATIVA PRIVADA LOS PROGRAMAS DE LIMPIEZA Y LA CONCIENCIA EN EL CUIDADO DE ELLAS. • MEJORAMIENTO DE LA IMAGEN TURISTICA DEL PUERTO. 													
UNIDAD DE MEDIDA													
NUMERO													
META													
TIPO	META	ENE	FEB	MAR	ABR	MAY	JUN	JUL	AGO	SEP	OCT	NOV	DIC
#	12 Campañas de Limpieza	1	1	1	1	1	1	1	1	1	1	1	1
PERIODO DE EJECUCIÓN													
INICIO: 01/ENERO/2021						TÉRMINO: 31/DICIEMBRE/2021							
RIESGO DEL PROYECTO													
<ul style="list-style-type: none"> • FALTA DE RECURSO ECONOMICO Y APOYO DE LA CIUDADANIA 													


LIC. JORGE OLEGARIO CONTRERAS NUÑEZ
DIRECTOR DE OPERADORA Y ADMINISTRADORA DE PLAYAS MAZATLÁN
Organismo Público Descentralizado



**GOBIERNO DEL MUNICIPIO DE MAZATLAN
SISTEMA INTEGRAL MUNICIPAL DE PLANEACION
PROGRAMACION PRESUPUESTACION**

**IDENTIFICACION DEL PROYECTO
P-02 2021**

DEPENDENCIA	OPERADORA Y ADMINISTRADORA DE PLAYAS MAZATLAN	CLASIFICADOR DE FUENTE DE FINANCIAMIENTO
UNIDAD RESPONSABLE	OPERADORA Y ADMINISTRADORA DE PLAYAS MAZATLAN	RECURSOS FISCALES
PROGRAMA DE GOBIERNO	DESARROLLO URBANO Y PRESERVACIÓN ECOLOGICA	CLASIFICADOR FUNCIONAL
FUNCION	FOMENTO SOCIAL Y ECONOMICO	OTROS ASUNTOS SOCIALES
SUBFUNCION	FOMENTO SOCIAL Y ECONOMICO	CLASIFICADOR PROGRAMATICO
EJE ESTRATEGICO	BIENESTAR PARA EL PUEBLO	PRESTACIÓN DE SERVICIOS PÚBLICOS

NOMBRE DEL PROYECTO													
OPERADORA Y ADMINISTRADORA DE PLAYAS MAZATLÁN Organismo Publico Descentralizado													
TIPO DE PROYECTO													
<input checked="" type="checkbox"/> OPERATIVO	<input checked="" type="checkbox"/> ESTRATÉGICO												
NATURALEZA DEL PROYECTO													
<input checked="" type="checkbox"/> APROVECHA UNA OPORTUNIDAD	<input checked="" type="checkbox"/> RESUELVE PROBLEMA												
<input checked="" type="checkbox"/> MEJORA PROCESO	<input checked="" type="checkbox"/> ACTIVIDADES CONTINUAS												
DESCRIPCION DE LA NATURALEZA DEL PROYECTO													
EJERCER LA ADMINISTRACIÓN A TRAVÉS DE UNA FORMA LEGAL LOS BIENES, RECURSOS Y EQUIPAMIENTO DE LA ZONA DE PLAYA DESIGNADA PARA USO DE LA ACTIVIDAD TURÍSTICA, INDUSTRIAL DE LA ZONA FEDERAL MARÍTIMO TERRESTRE; IMPLEMENTAR POLITICAS PÚBLICAS Y ACCIONES DE GOBIERNO TENDIENTES A ACENTAR LAS BASES LEGALES Y OPERATIVAS DE LA SUSTENTABILIDAD DE PLAYAS.; APROVECHAR LOS EFECTOS DE LA CONCESIÓN, Y EN GENERAL, AUTORIZACIONES FEDERALES SOBRE LA ZONA FEDERAL MARÍTIMO TERRESTRE; ADMINISTRAR EL EQUIPAMIENTO DE LAS PLAYAS Y ZONA FEDERAL MARÍTIMO TERRESTRE, EN APOYO A LA ACTIVIDAD TURÍSTICA; APROVECHAR LOS EFECTOS DE LA ZONA MARÍTIMO TERRESTRE DEL MUNICIPIO DE MAZATLÁN, RECAUDAR FONDOS, ADMINISTRAR, A CULTURIZAR A LOS MAZATLECOS, COADYUVAR EN LABORES Y EXPLOTAR LA INFRAESTRUCTURA PÚBLICA													
ÁMBITO DE APLICACIÓN DEL PROYECTO													
ESTATAL	REGIONAL	MUNICIPAL											
		X											
RESULTADOS A LOGRAR													
<ul style="list-style-type: none"> • CONTRIBUIR A LA CONCIENTIZACIÓN DE LA CIUDADANIA DEL CUIDADO DE NUESTRAS PLAYAS. • LLEVAR CALENDARIO DE LIMPIEZA CON LA CIUDADANIA. • LLEVAR A LA INICIATIVA PRIVADA LOS PROGRAMAS DE LIMPIEZA Y LA CONCIENCIA EN EL CUIDADO DE ELLAS. • MEJORAMIENTO DE LA IMAGEN TURISTICA DEL PUERTO. 													
UNIDAD DE MEDIDA													
KILOMETRO													
META													
TIPO	META	ENE	FEB	MAR	ABR	MAY	JUN	JUL	AGO	SEP	OCT	NOV	DIC
km	180	15	15	20	20	20	10	10	20	10	10	10	20
PERIODO DE EJECUCIÓN													
INICIO: 01/ENERO/2021			TÉRMINO: 31/DICIEMBRE/2021										
RIESGO DEL PROYECTO													
<ul style="list-style-type: none"> • FALTA DE RECURSO ECONOMICO Y DAÑO EN BARREDORA 													


LIC. JORGE OLEGARIO CONTRERAS NUÑEZ
DIRECTOR DE OPERADORA Y ADMINISTRADORA DE PLAYAS MAZATLÁN
Organismo Público Descentralizado



**GOBIERNO DEL MUNICIPIO DE MAZATLAN
SISTEMA INTEGRAL MUNICIPAL DE PLANEACION
PROGRAMACION PRESUPUESTACION**

**IDENTIFICACION DEL PROYECTO
P-02 2021**

DEPENDENCIA	OPERADORA Y ADMINISTRADORA DE PLAYAS MAZATLAN	CLASIFICADOR DE FUENTE DE FINANCIAMIENTO
UNIDAD RESPONSABLE	OPERADORA Y ADMINISTRADORA DE PLAYAS MAZATLAN	RECURSOS FISCALES
PROGRAMA DE GOBIERNO	DESARROLLO URBANO Y PRESERVACIÓN ECOLOGICA	CLASIFICADOR FUNCIONAL
FUNCION	FOMENTO SOCIAL Y ECONOMICO	OTROS ASUNTOS SOCIALES
SUBFUNCION	FOMENTO SOCIAL Y ECONOMICO	CLASIFICADOR PROGRAMATICO
EJE ESTRATEGICO	PROSPERIDAD Y DESARROLLO ECONÓMICO	PRESTACIÓN DE SERVICIOS PÚBLICOS

NOMBRE DEL PROYECTO		
OPERADORA Y ADMINISTRADORA DE PLAYAS MAZATLÁN Organismo Publico Descentralizado		
TIPO DE PROYECTO		
<input checked="" type="checkbox"/> OPERATIVO	<input checked="" type="checkbox"/> ESTRATÉGICO	
NATURALEZA DEL PROYECTO		
<input checked="" type="checkbox"/> APROVECHA UNA OPORTUNIDAD	<input checked="" type="checkbox"/> RESUELVE PROBLEMA	
<input checked="" type="checkbox"/> MEJORA PROCESO	<input checked="" type="checkbox"/> ACTIVIDADES CONTINUAS	
DESCRIPCION DE LA NATURALEZA DEL PROYECTO		
EJERCER LA ADMINISTRACIÓN A TRAVÉS DE UNA FORMA LEGAL LOS BIENES, RECURSOS Y EQUIPAMIENTO DE LA ZONA DE PLAYA DESIGNADA PARA USO DE LA ACTIVIDAD TURÍSTICA, INDUSTRIAL DE LA ZONA FEDERAL MARÍTIMO TERRESTRE; IMPLEMENTAR POLITICAS PÚBLICAS Y ACCIONES DE GOBIERNO TENDIENTES A ACENTAR LAS BASES LEGALES Y OPERATIVAS DE LA SUSTENTABILIDAD DE PLAYAS.; APROVECHAR LOS EFECTOS DE LA CONCESIÓN, Y EN GENERAL, AUTORIZACIONES FEDERALES SOBRE LA ZONA FEDERAL MARÍTIMO TERRESTRE; ADMINISTRAR EL EQUIPAMIENTO DE LAS PLAYAS Y ZONA FEDERAL MARÍTIMO TERRESTRE, EN APOYO A LA ACTIVIDAD TURÍSTICA; APROVECHAR LOS EFECTOS DE LA ZONA MARÍTIMO TERRESTRE DEL MUNICIPIO DE MAZATLÁN, RECAUDAR FONDOS, ADMINISTRAR, A CULTURIZAR A LOS MAZATLECOS, COADYUVAR EN LABORES Y EXPLOTAR LA INFRAESTRUCTURA PÚBLICA		
ÁMBITO DE APLICACIÓN DEL PROYECTO		
ESTATAL	REGIONAL	MUNICIPAL
		X
RESULTADOS A LOGRAR		
<ul style="list-style-type: none"> • CONTRIBUIR A LA CONCIENTIZACIÓN DE LA CIUDADANIA DEL CUIDADO DE NUESTRAS PLAYAS. • LLEVAR CALENDARIO DE CAMPAÑAS EN PERIODOS VACIONALE. • LLEVAR A LA INICIATIVA PRIVADA Y SECTOR EDUCATIVO CAMPAÑAS PARA CONCIENTIZAR AL TURISTA. • MEJORAMIENTO DE LA IMAGEN TURISTICA DEL PUERTO. 		
UNIDAD DE MEDIDA		
NUMERO		
META		
TIPO	META	ENE FEB MAR ABR MAY JUN JUL AGO SEP OCT NOV DIC
#	4 Campañas	0 0 1 1 0 0 1 0 1 0 0 0
PERIODO DE EJECUCIÓN		
INICIO: 01/ENERO/2021 TÉRMINO: 31/DICIEMBRE/2021		
RIESGO DEL PROYECTO		
<ul style="list-style-type: none"> • FALTA DE RECURSO ECONOMICO Y APOYO DE LA CIUDADANIA 		


LIC. JORGE OLEGARIO CONTRERAS NUÑEZ
DIRECTOR DE OPERADORA Y ADMINISTRADORA DE PLAYAS MAZATLÁN
 Organismo Público Descentralizado



**GOBIERNO DEL MUNICIPIO DE MAZATLAN
SISTEMA INTEGRAL MUNICIPAL DE PLANEACION
PROGRAMACION PRESUPUESTACION**

**IDENTIFICACION DEL PROYECTO
P-02 2021**

DEPENDENCIA	OPERADORA Y ADMINISTRADORA DE PLAYAS MAZATLAN	CLASIFICADOR DE FUENTE DE FINANCIAMIENTO
UNIDAD RESPONSABLE	OPERADORA Y ADMINISTRADORA DE PLAYAS MAZATLAN	RECURSOS FISCALES
PROGRAMA DE GOBIERNO	DESARROLLO URBANO Y PRESERVACIÓN ECOLOGICA	CLASIFICADOR FUNCIONAL
FUNCION	FOMENTO SOCIAL Y ECONOMICO	OTROS ASUNTOS SOCIALES
SUBFUNCION	FOMENTO SOCIAL Y ECONOMICO	CLASIFICADOR PROGRAMATICO
EJE ESTRATEGICO	BIENESTAR PARA EL PUEBLO	PRESTACIÓN DE SERVICIOS PÚBLICOS

NOMBRE DEL PROYECTO													
OPERADORA Y ADMINISTRADORA DE PLAYAS MAZATLÁN Organismo Publico Descentralizado													
TIPO DE PROYECTO													
<input checked="" type="checkbox"/> OPERATIVO	<input type="checkbox"/>	<input checked="" type="checkbox"/> ESTRATÉGICO											
NATURALEZA DEL PROYECTO													
<input checked="" type="checkbox"/> APROVECHA UNA OPORTUNIDAD	<input checked="" type="checkbox"/> RESUELVE PROBLEMA												
<input checked="" type="checkbox"/> MEJORA PROCESO	<input checked="" type="checkbox"/> ACTIVIDADES CONTINUAS												
DESCRIPCION DE LA NATURALEZA DEL PROYECTO													
EJERCER LA ADMINISTRACIÓN A TRAVÉS DE UNA FORMA LEGAL LOS BIENES, RECURSOS Y EQUIPAMIENTO DE LA ZONA DE PLAYA DESIGNADA PARA USO DE LA ACTIVIDAD TURÍSTICA, INDUSTRIAL DE LA ZONA FEDERAL MARÍTIMO TERRESTRE; IMPLEMENTAR POLITICAS PÚBLICAS Y ACCIONES DE GOBIERNO TENDIENTES A ACENTAR LAS BASES LEGALES Y OPERATIVAS DE LA SUSTENTABILIDAD DE PLAYAS.; APROVECHAR LOS EFECTOS DE LA CONCESIÓN, Y EN GENERAL, AUTORIZACIONES FEDERALES SOBRE LA ZONA FEDERAL MARÍTIMO TERRESTRE; ADMINISTRAR EL EQUIPAMIENTO DE LAS PLAYAS Y ZONA FEDERAL MARÍTIMO TERRESTRE, EN APOYO A LA ACTIVIDAD TURÍSTICA; APROVECHAR LOS EFECTOS DE LA ZONA MARÍTIMO TERRESTRE DEL MUNICIPIO DE MAZATLÁN, RECAUDAR FONDOS, ADMINISTRAR, A CULTURIZAR A LOS MAZATLECOS, COADYUVAR EN LABORES Y EXPLOTAR LA INFRAESTRUCTURA PÚBLICA													
ÁMBITO DE APLICACIÓN DEL PROYECTO													
ESTATAL	REGIONAL	MUNICIPAL											
		X											
RESULTADOS A LOGRAR													
<ul style="list-style-type: none"> LOGRAR LA CERTIFICACIÓN DE MÁS PLAYAS METROS DE PLAYA DE USO RECREATIVO Y/O DE CONSERVACIÓN EN EL MUNICIPIO DE MAZATLÁN. MEJORAR EL ORDEN Y LA LIMPIEZA DE LAS PLAYAS QUE SE CERTIFIQUEN NUEVAS. MANETER ESTANDARES DE CONFORMIDAD CON LA NMX-120-SCFI-2016 													
UNIDAD DE MEDIDA													
METROS													
META													
TIPO	META	ENE	FEB	MAR	ABR	MAY	JUN	JUL	AGO	SEP	OCT	NOV	DIC
%	420 METROS	10	10	10	7	7	7	7	7	10	10	10	5
PERIODO DE EJECUCIÓN													
INICIO: 01/ENERO/2021							TÉRMINO: 31/DICIEMBRE/2021						
RIESGO DEL PROYECTO													
<ul style="list-style-type: none"> FALTA DE RECURSO ECONOMICO 													


LIC. JORGE OLEGARIO CONTRERAS NUÑEZ
DIRECTOR DE OPERADORA Y ADMINISTRADORA DE PLAYAS MAZATLÁN
 Organismo Público Descentralizado



**GOBIERNO DEL MUNICIPIO DE MAZATLAN
SISTEMA INTEGRAL MUNICIPAL DE PLANEACION
PROGRAMACION PRESUPUESTACION**

**IDENTIFICACION DEL PROYECTO
P-02 2021**

DEPENDENCIA	OPERADORA Y ADMINISTRADORA DE PLAYAS MAZATLAN	CLASIFICADOR DE FUENTE DE FINANCIAMIENTO
UNIDAD RESPONSABLE	OPERADORA Y ADMINISTRADORA DE PLAYAS MAZATLAN	RECURSOS FISCALES
PROGRAMA DE GOBIERNO	DESARROLLO URBANO Y PRESERVACIÓN ECOLOGICA	CLASIFICADOR FUNCIONAL
FUNCION	FOMENTO SOCIAL Y ECONOMICO	OTROS ASUNTOS SOCIALES
SUBFUNCION	FOMENTO SOCIAL Y ECONOMICO	CLASIFICADOR PROGRAMATICO
EJE ESTRATEGICO	PROPERIDAD Y DESARROLLO ECONÓMICO	PRESTACIÓN DE SERVICIOS PÚBLICOS

NOMBRE DEL PROYECTO													
OPERADORA Y ADMINISTRADORA DE PLAYAS MAZATLÁN Organismo Publico Descentralizado													
TIPO DE PROYECTO													
<input checked="" type="checkbox"/> OPERATIVO	<input checked="" type="checkbox"/> ESTRATÉGICO												
NATURALEZA DEL PROYECTO													
<input checked="" type="checkbox"/> APROVECHA UNA OPORTUNIDAD	<input checked="" type="checkbox"/> RESUELVE PROBLEMA												
<input checked="" type="checkbox"/> MEJORA PROCESO	<input checked="" type="checkbox"/> ACTIVIDADES CONTINUAS												
DESCRIPCION DE LA NATURALEZA DEL PROYECTO													
EJERCER LA ADMINISTRACIÓN A TRAVÉS DE UNA FORMA LEGAL LOS BIENES, RECURSOS Y EQUIPAMIENTO DE LA ZONA DE PLAYA DESIGNADA PARA USO DE LA ACTIVIDAD TURÍSTICA, INDUSTRIAL DE LA ZONA FEDERAL MARÍTIMO TERRESTRE; IMPLEMENTAR POLITICAS PÚBLICAS Y ACCIONES DE GOBIERNO TENDIENTES A ACENTAR LAS BASES LEGALES Y OPERATIVAS DE LA SUSTENTABILIDAD DE PLAYAS.; APROVECHAR LOS EFECTOS DE LA CONCESIÓN, Y EN GENERAL, AUTORIZACIONES FEDERALES SOBRE LA ZONA FEDERAL MARÍTIMO TERRESTRE; ADMINISTRAR EL EQUIPAMIENTO DE LAS PLAYAS Y ZONA FEDERAL MARÍTIMO TERRESTRE, EN APOYO A LA ACTIVIDAD TURÍSTICA; APROVECHAR LOS EFECTOS DE LA ZONA MARÍTIMO TERRESTRE DEL MUNICIPIO DE MAZATLÁN, RECAUDAR FONDOS, ADMINISTRAR, A CULTURIZAR A LOS MAZATLECOS, COADYUVAR EN LABORES Y EXPLOTAR LA INFRAESTRUCTURA PÚBLICA													
ÁMBITO DE APLICACIÓN DEL PROYECTO													
ESTATAL	REGIONAL	MUNICIPAL											
		X											
RESULTADOS A LOGRAR													
<ul style="list-style-type: none"> MANTENER RECERTIFICACIÓN DE "PLAYA GAVIOTAS" CON 500 METROS Y PLAYA "EL VERDE CAMACHO" CON 6KM, DE PLAYA DE USO RECREATIVO Y DE CONSERVACIÓN EN EL MUNICIPIO DE MAZATLÁN. MANTENER EL ORDEN Y LA LIMPIEZA DE LAS PLAYAS CERTIFICADORES. MANETER ESTANDARES DE CONFORMIDAD CON LA NMX-120-SCFI-2016 													
UNIDAD DE MEDIDA													
KILOMETROS													
META													
TIPO	META	ENE	FEB	MAR	ABR	MAY	JUN	JUL	AGO	SEP	OCT	NOV	DIC
%	6.5 KM	10	10	10	7	7	7	7	7	10	10	10	5
PERIODO DE EJECUCIÓN													
INICIO: 01/ENERO/2021													
TÉRMINO: 31/DICIEMBRE/2021													
RIESGO DEL PROYECTO													
<ul style="list-style-type: none"> FALTA DE RECURSO ECONOMICO 													


LIC. JORGE OLEGARIO CONTRERAS NUÑEZ
DIRECTOR DE OPERADORA Y ADMINISTRADORA DE PLAYAS MAZATLÁN
Organismo Público Descentralizado



**GOBIERNO DEL MUNICIPIO DE MAZATLAN
SISTEMA INTEGRAL MUNICIPAL DE PLANEACION
PROGRAMACION PRESUPUESTACION**

**ACTIVIDADES DEL PROYECTO
P-03 2021**

DEPENDENCIA	OPERADORA Y ADMINISTRADORA DE PLAYAS MAZATLAN	CLASIFICADOR DE FUENTE DE FINANCIAMIENTO
UNIDAD RESPONSABLE	OPERADORA Y ADMINISTRADORA DE PLAYAS MAZATLAN	RECURSOS FISCALES
PROGRAMA DE GOBIERNO	DESARROLLO URBANO Y PRESERVACIÓN ECOLOGICA	CLASIFICADOR FUNCIONAL
FUNCION	FOMENTO SOCIAL Y ECONOMICO	OTROS ASUNTOS ESPECIALES
SUBFUNCION	FOMENTO SOCIAL Y ECONOMICO	CLASIFICADOR PROGRAMATICO
EJE ESTRATEGICO	PROSPERIDAD Y DESARROLLO ECONOMICO	PRESTACIÓN DE SERVICIOS PÚBLICOS

NOMBRE DEL PROYECTO
OPERADORA Y ADMINISTRADORA DE PLAYAS MAZATLÁN
Organismo Publico Descentralizado

SECUEN- CIA	DESCRIPCIÓN DE RESULTADOS/ACTIVIDADES	FECHA INICIO	FECHA TÉRMINO	REQUERIMIENTOS
1	ANALISIS PARA CERTIFICAR MAS PLAYAS EN EL MUNICIPIO DE MAZATLÁN	ENERO 2021	DICIEMBRE 2021	<ul style="list-style-type: none"> • PAPELERIA GENERAL • MATERIAL DE LIMPIEZA PARA PLAYAS.
2	RECERTIFICACIÓN DE LAS PLAYAS GAVIOTAS Y EL VERDE CAMACHO	ENERO 2021	DICIEMBRE 2021	<ul style="list-style-type: none"> • FORMATOS DE SOLICITUD • GASOLINA PARA LAS ACTIVIDADES • VEHÍCULOS PARA TRASLADOS
3	PROGRAMAS DE CULTURA AMBIENTAL Y EL CUIDADO DE LAS PLAYAS, CON EMPRESAS Y ESCUELAS.	ENERO 2021	DICIEMBRE 2021	<ul style="list-style-type: none"> • IMPRESION DE LONAS Y CARTELES • GASTOS DE VIATICOS. • EQUIPO DE CÓMPUTOS.
4	ANALISIS PARA CERTIFICAR MAS PLAYAS EN EL MUNICIPIO DE MAZATLÁN	ENERO 2021	DICIEMBRE 2021	<ul style="list-style-type: none"> • ALIMENTACION PARA EL PERSONAL QUE PARTICIPA EN JORNADAS DE LIMPIEZA • GASTOS ADMINISTRATIVOS Y OPERATIVOS. • CAPACITACIÓN DE PERSONAL.
5	SOLICITUD DE PADRON DE CONCESIONES DE LA ZONA FEDERAL MARITIMO TERRESTRE	ENERO 2021	DICIEMBRE 2021	<ul style="list-style-type: none"> • HONORARIOS PROFESIONALES PARA ASESORIA CONTABLE. Y PARA CERTIFICACION DE PLAYAS
6	SOLICITUD A SEMARNAT DE LAS CONCESIONES EN ZONA FEDERAL MARITIMO TERRESTRE	ENERO 2021	DICIEMBRE 2021	<ul style="list-style-type: none"> • HONORARIOS PROFESIONALES PARA ASESORIA LEGAL. • BARREDORA BARBER SAND MAN 850
7	ANALISIS DEL DEFICIT DE COBRO EN ZONA FEDERAL MARITIMO TERRESTRE.	ENERO 2021	DICIEMBRE 2021	<ul style="list-style-type: none"> • IMPLEMENTAR CONTROLES INTERNOS. • PAGO DE RENTA DE LA OFICINA.
8	EVALUACION DE PROYECTOS EN ZONA DE PLAYA	ENERO 2021	DICIEMBRE 2021	<ul style="list-style-type: none"> • MANTENIMIENTO DE EQUIPO DE BIENES MUEBLES • MOBILIARIO Y EQUIPO DE OFICINA. • MUESTREOS DE AGUA ANTE COEPRIS • HERRAMIENTAS MENORES PARA LIMPIEZA DE PLAYAS. • CONTRATACION DE PERSONAL. • IMPLEMENTACION DE PBR. • MATERIAL DIDÁCTICO. • CAMISAS Y KIT PARA PLAYA.
9	EVALUACIÓN Y ENTREGA DEL DISTINTO AZUL OCEANO	ENERO 2021	DICIEMBRE 2021	


LIC. JORGE OLEGARIO CONTRERAS NUÑEZ.
DIRECTOR DE OPERADORA Y ADMINISTRADORA DE PLAYAS MAZATLÁN
Organismo Público Descentralizado

