



El H. Congreso del Estado Libre y Soberano de Sinaloa, representado por su Sexagésima Tercera Legislatura, ha tenido a bien expedir el siguiente,

DECRETO NÚMERO: 56

QUE ESTABLECE LOS VALORES UNITARIOS DEL SUELO Y DE LAS CONSTRUCCIONES DEL MUNICIPIO DE MAZATLÁN

ARTÍCULO PRIMERO. El valor del suelo para las poblaciones de Mazatlán, Villa Unión y Siqueros del Municipio de Mazatlán, será de conformidad al siguiente listado:



MUNICIPIO: MAZATLÁN

POBLACIÓN: MAZATLÁN

VIALIDAD	TRAMO	VALOR X M2	FAC DEM
CUARTEL 001			
LAS PALMAS CALLE	D= JABONERÍA CALLE a CLAUSSEN PASEO	1,970.00	
JOSE MA. CANZALES CALLE	D= INTERIOR DE MANZANA 1-023 a PRIMERA PEÑUELAS CALLE	790.00	
COMPAÑIA CALLE	D= DEL CERRO MANZ-01057 CAMINO a PRIMERA PEÑUELAS CALLE	790.00	
GRAL. BELISARIO DOMINGUEZ CALLE	D= CLAUSSEN PASEO a GRAL. IGNACIO ZARAGOZA CALLE	1,785.00	
	D= MELCHOR OCAÑO CALLE a GRAL. ÁNGEL FLORES CALLE	2,245.00	
	D= GRAL. IGNACIO ZARAGOZA CALLE a MELCHOR OCAÑO CALLE	1,675.00	
EN LA MANZ. 01-051 CALLEJÓN	D= EN LA MANZ. 01-055 E GULIANO (ENTRE MZ-01-059 Y MZ CALLEJÓN a ALEJANDRO GULIANO CALLE	660.00	
EN LA MANZ. 01-053 BOQUIANO (ENTRE MZ-01-055 Y MZ CALLEJÓN GENARO ESTRADA CALLE	D= ALEJANDRO GULIANO CALLE a EN LA MANZ. 01-051 CALLEJÓN	660.00	
GRAL. ÁNGEL FLORES CALLE	D= INTERIOR DE MANZANA 1-031 a 2DA. PEÑUELAS CALLE	790.00	
	D= CLAUSSEN PASEO a NIÑOS HÉROES CALLE	1,785.00	
JABONERÍA CALLE	D= NIÑOS HÉROES CALLE a GRAL. BELISARIO DOMINGUEZ CALLE	2,265.00	
MELCHOR OCAÑO CALLE	D= GRAL. IGNACIO ZARAGOZA CALLE a CLAUSSEN PASEO	2,110.00	
CLAUSSEN PASEO	D= 2DA. PEÑUELAS CALLE a VIRGILIO URIBE CALLE	790.00	
	D= GRAL. ÁNGEL FLORES CALLE a GRAL. IGNACIO ZARAGOZA CALLE	2,865.00	
	D= GRAL. BELISARIO DOMINGUEZ CALLE a LAS PALMAS CALLE	2,715.00	
	D= LAS PALMAS CALLE a GRAL. IGNACIO ZARAGOZA CALLE	2,865.00	
2DA. PEÑUELAS CALLE	D= INTERIOR DE MANZANA 1-053 a LUIS ZÚÑIGA CALLE	790.00	
	D= GENARO ESTRADA CALLE a MELCHOR OCAÑO CALLE	790.00	
	D= MELCHOR OCAÑO CALLE a JOSÉ MA. CANZALES CALLE	790.00	
PRIMERA PEÑUELAS CALLE	D= MELCHOR OCAÑO CALLE a COMPAÑIA CALLE	790.00	
	D= GENARO ESTRADA CALLE a MELCHOR OCAÑO CALLE	790.00	
21 DE MARZO CALLE	D= PRIMERA PEÑUELAS CALLE a INTERIOR DE MANZANA 1-027	790.00	
GRAL. IGNACIO ZARAGOZA CALLE	D= GRAL. BELISARIO DOMINGUEZ CALLE a JABONERÍA CALLE	1,785.00	
	D= JABONERÍA CALLE a CLAUSSEN PASEO	1,970.00	
CUARTEL 002			
AGUAYO CALLEJÓN	D= MÉXICO CALLE a LIC. BENITO JUÁREZ CALLE	660.00	
JOSE MA. CANZALES CALLE	D= GRAL. BELISARIO DOMINGUEZ CALLE a GUILLERMO NELSON CALLE	1,820.00	
	D= GUILLERMO NELSON CALLE a LIC. BENITO JUÁREZ CALLE	4,075.00	
CHAVEZ CALLEJÓN	D= LIC. BENITO JUÁREZ CALLE a AQUILES SERDÁN CALLE	4,590.00	
CINCO DE MAYO CALLE	D= AQUILES SERDÁN CALLE a MÉXICO CALLE	790.00	
GRAL. BELISARIO DOMINGUEZ CALLE	D= GRAL. ÁNGEL FLORES CALLE a 21 DE MARZO CALLE	4,075.00	
	D= CLAUSSEN PASEO a GRAL. IGNACIO ZARAGOZA CALLE	1,785.00	
	D= MELCHOR OCAÑO CALLE a GRAL. ÁNGEL FLORES CALLE	2,245.00	
	D= GRAL. IGNACIO ZARAGOZA CALLE a MELCHOR OCAÑO CALLE	1,675.00	
GRAL. ÁNGEL FLORES CALLE	D= GRAL. BELISARIO DOMINGUEZ CALLE a CARNAVAL CALLE	2,950.00	
GASTELUM CALLE	D= CARNAVAL CALLE a AQUILES SERDÁN CALLE	4,865.00	
LIC. BENITO JUÁREZ CALLE	D= CLAUSSEN PASEO a AQUILES SERDÁN CALLE	1,390.00	
	D= MELCHOR OCAÑO CALLE a GENARO ESTRADA CALLE	9,730.00	
	D= LEANDRO VALLE CALLE a MELCHOR OCAÑO CALLE	9,730.00	
	D= GRAL. ÁNGEL FLORES CALLE a JOSÉ MA. CANZALES CALLE	9,730.00	
	D= JOSÉ MA. CANZALES CALLE a LEANDRO VALLE CALLE	9,730.00	
	D= GENARO ESTRADA CALLE a GRAL. IGNACIO ZARAGOZA CALLE	4,075.00	
GUILLERMO NELSON CALLE	D= MELCHOR OCAÑO CALLE a GRAL. ÁNGEL FLORES CALLE	3,425.00	
MELCHOR OCAÑO CALLE	D= GUILLERMO NELSON CALLE a LIC. BENITO JUÁREZ CALLE	4,915.00	
	D= LIC. BENITO JUÁREZ CALLE a AQUILES SERDÁN CALLE	9,730.00	
	D= CINCO DE MAYO CALLE a GUILLERMO NELSON CALLE	2,425.00	
CLAUSSEN PASEO	D= GRAL. BELISARIO DOMINGUEZ CALLE a GASTELUM CALLE	3,010.00	
AQUILES SERDÁN CALLE	D= DIECISEIS DE SEPTIEMBRE CALLE a JUAN CARRASCO AVENIDA	2,425.00	
	D= JUAN CARRASCO AVENIDA a GENARO ESTRADA CALLE	5,520.00	
	D= GENARO ESTRADA CALLE a MELCHOR OCAÑO CALLE	6,890.00	
	D= MELCHOR OCAÑO CALLE a LEANDRO VALLE CALLE	9,730.00	
	D= LEANDRO VALLE CALLE a GRAL. ÁNGEL FLORES CALLE	7,290.00	
AQUILES SERDÁN CALLE	D= DIECISEIS DE SEPTIEMBRE CALLE a CHAVEZ CALLEJÓN	2,220.00	
LEANDRO VALLE CALLE	D= LIC. BENITO JUÁREZ CALLE a GUILLERMO NELSON CALLE	4,865.00	
	D= AQUILES SERDÁN CALLE a LIC. BENITO JUÁREZ CALLE	9,030.00	
	D= GUILLERMO NELSON CALLE a CINCO DE MAYO CALLE	3,695.00	
21 DE MARZO CALLE	D= GUILLERMO NELSON CALLE a CINCO DE MAYO CALLE	3,290.00	
	D= AQUILES SERDÁN CALLE a GUILLERMO NELSON CALLE	4,865.00	
GRAL. IGNACIO ZARAGOZA CALLE	D= LIC. BENITO JUÁREZ CALLE a GRAL. BELISARIO DOMINGUEZ CALLE	3,820.00	
	D= JUAN CARRASCO AVENIDA a LIC. BENITO JUÁREZ CALLE	3,490.00	
CUARTEL 003			
TTE. JOSÉ AZUETA CALLE	D= LEANDRO VALLE CALLE a GRAL. IGNACIO ZARAGOZA CALLE	4,015.00	
	D= JOSÉ MA. CANZALES CALLE a LEANDRO VALLE CALLE	3,210.00	
	D= GRAL. ÁNGEL FLORES CALLE a JOSÉ MA. CANZALES CALLE	1,815.00	
EMILIO BARRAGAN BOULEVARD	D= 21 DE MARZO CALLE a PRIVADA CALLE	1,210.00	
JOSÉ MA. CANZALES CALLE	D= AQUILES SERDÁN CALLE a TTE. JOSÉ AZUETA CALLE	2,910.00	



MUNICIPIO: MAZATLÁN

POBLACIÓN: MAZATLÁN

VIALIDAD	TRAMO	VALOR X M2	FAC DEM
CUARTEL 003			
CARCENAS CALLEJÓN	D= MELCHOR OCAÑO CALLE a LEANDRO VALLE CALLE	750.00	
EN LA MANZ. 03-037 BGENARO ESTRADA CALLEJÓN	D= INTERIOR DE MANZANA 3-007 a GENARO ESTRADA CALLE	750.00	
EN LA MANZ. 03-045 BUCÓN TURBIDE CALLEJÓN	D= TURBIDE CALLEJÓN a INTERIOR DE MANZANA 3-045	750.00	
EN LA MANZ. 03-055 B/OCAÑO Y S/ EVERES CALLEJÓN	D= EN LA MANZ. 03-056 EN OCAÑO (ENTRE EN LA MANZ. 03 CALLEJÓN a GERMAN EVERS CALLE	750.00	
EN LA MANZ. 03-063 B/GRAL. RAMÓN CORONA CALLEJÓN	D= INTERIOR DE MANZANA 3-063 a GRAL. RAMÓN CORONA CALLE	750.00	
EN LA MANZ. 03-066 EN OCAÑO (ENTRE EN LA MANZ. 03 CALLEJÓN	D= MELCHOR OCAÑO CALLE a EN LA MANZ. 03-065 E/ OCAÑO Y S/ EVERES CALLEJÓN	750.00	
GENARO ESTRADA CALLE	D= GRAL. ANTONIO ROSALES CALLE a TTE. JOSÉ AZUETA CALLE	1,215.00	
	D= TTE. JOSÉ AZUETA CALLE a AOUILES SERDÁN CALLE	1,970.00	
	D= GRAL. FRANCISCO SERRANO CALLE a GRAL. ANTONIO ROSALES CALLE	750.00	
FCO. VILLA CALLEJÓN	D= TURBIDE CALLEJÓN a CALLEJÓN INTERIOR EN MANZ. 03-093	750.00	
GRAL. ÁNGEL FLORES CALLE	D= AOUILES SERDÁN CALLE a TTE. JOSÉ AZUETA CALLE	2,950.00	
	D= TTE. JOSÉ AZUETA CALLE a DR. MARTINIANO CARVAJAL CALLE	1,750.00	
	D= DR. MARTINIANO CARVAJAL CALLE a GRAL. FRANCISCO SERRANO CALLE	1,185.00	
GERMAN EVERS PRIVADA	D= GERMAN EVERS CALLE a EN LA MANZ. 03-096 EN OCAÑO (ENTRE EN LA MANZ. 03 CALLEJÓN	750.00	
JESUS GONZÁLEZ ORTEGA CALLE	D= JOSÉ MARIA MORELOS CALLE a MIGUEL HIDALGO CALLE	715.00	
MIGUEL HIDALGO CALLE	D= AOUILES SERDÁN CALLE a TTE. JOSÉ AZUETA CALLE	2,620.00	
	D= TTE. JOSÉ AZUETA CALLE a GRAL. ANTONIO ROSALES CALLE	1,970.00	
IBARRA CALLEJÓN	D= INTERIOR DE MANZANA 3-055 a MELCHOR OCAÑO CALLE	750.00	
ITURBIDE CALLEJÓN	D= MELCHOR OCAÑO CALLE a GENARO ESTRADA CALLE	750.00	
GRAL. GABRIEL LEYVA SOLANO CALZADA	D= DEL PUERTO AVENIDA a MELCHOR OCAÑO CALLE	1,185.00	
MELCHOR OCAÑO (ESCALERA) MZ. 03-037 CALLEJÓN	D= GRAL. ANTONIO ROSALES CALLE a INTERIOR DE MANZANA 3-007	750.00	
JOSÉ MARIA MORELOS CALLE	D= TTE. JOSÉ AZUETA CALLE a AOUILES SERDÁN CALLE	2,620.00	
	D= GRAL. ANTONIO ROSALES CALLE a TTE. JOSÉ AZUETA CALLE	1,720.00	
MELCHOR OCAÑO CALLE	D= GRAL. FRANCISCO SERRANO CALLE a GRAL. FRANCISCO VILLA CALLE	750.00	
	D= AOUILES SERDÁN CALLE a TTE. JOSÉ AZUETA CALLE	4,535.00	
POTRERO DEL LLANO CALLE	D= MELCHOR OCAÑO CALLE a 21 DE MARZO CALLE	1,695.00	
GRAL. ANTONIO ROSALES CALLE	D= JOSÉ MARIA MORELOS CALLE a GRAL. IGNACIO ZARAGOZA CALLE	1,200.00	
AOUILES SERDÁN CALLE	D= JUAN CARRASCO AVENIDA a GENARO ESTRADA CALLE	5,520.00	
	D= GENARO ESTRADA CALLE a MELCHOR OCAÑO CALLE	6,830.00	
	D= MELCHOR OCAÑO CALLE a LEANDRO VALLE CALLE	9,730.00	
	D= JOSÉ MA. CANZALES CALLE a GRAL. ÁNGEL FLORES CALLE	7,285.00	
	D= LEANDRO VALLE CALLE a JOSÉ MA. CANZALES CALLE	7,285.00	
LEANDRO VALLE CALLE	D= TTE. JOSÉ AZUETA CALLE a AOUILES SERDÁN CALLE	4,470.00	
21 DE MARZO CALLE	D= TTE. JOSÉ AZUETA CALLE a AOUILES SERDÁN CALLE	2,525.00	
	D= GRAL. ANTONIO ROSALES CALLE a TTE. JOSÉ AZUETA CALLE	1,185.00	
GRAL. FRANCISCO VILLA CALLE	D= GENARO ESTRADA CALLE a MELCHOR OCAÑO CALLE	750.00	
GRAL. IGNACIO ZARAGOZA CALLE	D= GRAL. ANTONIO ROSALES CALLE a JUAN CARRASCO AVENIDA	3,465.00	
	D= GRAL. ANTONIO ROSALES CALLE a GRAL. GABRIEL LEYVA SOLANO CALZADA	1,850.00	
CUARTEL 004			
ADUANA CALLEJÓN	D= GRAL. VENUSTIANO CARRANZA CALLE a INTERIOR DE MANZANA 4-001	750.00	
ANCLA CALLE	D= POTE. MIGUEL ALEMÁN VELASCO AVENIDA a HECTOR GONZÁLEZ GUEVARA CALLE	750.00	
	D= POTE. MIGUEL ALEMÁN VELASCO AVENIDA a INTERIOR DE MANZANA 5-072	750.00	
GABINO BARRERA CALLE	D= DE LA CRUZ CALLE a ING. MANUEL BONILLA CALLE	935.00	
DE LA BATERÍA CALLE	D= JESÚS CARRANZA CALLE a DEL CENTENARIO PASEO	1,200.00	
ING. MANUEL BONILLA CALLE	D= ADUANA CALLEJÓN a DE LA CRUZ CALLE	750.00	
GRAL. VENUSTIANO CARRANZA CALLE	D= DEL CENTENARIO PASEO a POTE. MIGUEL ALEMÁN VELASCO AVENIDA	1,445.00	
CIRCUNVALACIÓN CALLE	D= POTE. MIGUEL ALEMÁN VELASCO AVENIDA a CLAUSSEN PASEO	1,720.00	
F. COVARRUBIAS CALLE	D= DEL CENTENARIO PASEO a DE LA CRUZ CALLE	920.00	
	D= DE LA CRUZ CALLE a TALPITA CALLE	920.00	
GRAL. BELISARIO DOMÍNGUEZ CALLE	D= GRAL. ÁNGEL FLORES CALLE a SIXTO OSUNA CALLE	2,205.00	
	D= SIXTO OSUNA CALLE a POTE. MIGUEL ALEMÁN VELASCO AVENIDA	1,720.00	
GRAL. ÁNGEL FLORES CALLE	D= CLAUSSEN PASEO a NIÑOS HÉROES CALLE	1,765.00	
GRAL. ÁNGEL FLORES CALLE	D= NIÑOS HÉROES CALLE a GRAL. BELISARIO DOMÍNGUEZ CALLE	2,285.00	
AURORA LAZO CALLEJÓN	D= NIÑOS HÉROES CALLE a VENUS CALLE	750.00	
LOJEBE CALLEJÓN	D= INTERIOR DE MANZANA 4-001 a GRAL. VENUSTIANO CARRANZA CALLE	750.00	
POTE. MIGUEL ALEMÁN VELASCO AVENIDA	D= GRAL. VENUSTIANO CARRANZA CALLE a GRAL. BELISARIO DOMÍNGUEZ CALLE	2,245.00	
	D= GRAL. VENUSTIANO CARRANZA CALLE a ANCLA CALLE	2,245.00	
CLAS ALTAS (MZ. 04-031) CALLEJÓN	D= TALPITA CALLE a INTERIOR DE MANZANA 4-001	750.00	
CLAUSSEN PASEO	D= CIRCUNVALACIÓN CALLE a GRAL. ÁNGEL FLORES CALLE	3,660.00	
PERU MANZ. 04-031 PRIVADA	D= INTERIOR DE MANZANA 4-001 a DE LA CRUZ CALLE	750.00	
TALPITA CALLE	D= ING. MANUEL BONILLA CALLE a F. COVARRUBIAS CALLE	935.00	
	D= F. COVARRUBIAS CALLE a DE LA BATERÍA CALLE	935.00	
HECTOR GONZÁLEZ GUEVARA CALLE	D= ANCLA CALLE a GRAL. VENUSTIANO CARRANZA CALLE	765.00	
DE LA CRUZ CALLE	D= GABINO BARRERA CALLE a ING. MANUEL BONILLA CALLE	920.00	



MUNICIPIO: MAZATLÁN

POBLACIÓN: MAZATLÁN

VIALIDAD	TRAMO	VALOR X M2	FAC DEM
CUARTEL 005			
ANGLA CALLE	D# POTE. MIGUEL ALEMÁN VELASCO AVENIDA 2 INTERIOR DE MANZANA 5-072	750.00	
ANGEL CALLEJÓN	D# GRAL. BELISARIO DOMÍNGUEZ CALLE 2 HERIBERTO FRÍAS CALLE	750.00	
EMILIO BARRAGÁN BOULEVARD	D# GRAL. LÁZARO CÁRDENAS AVENIDA 2 CAP. NAV. H. RODRÍGUEZ AVENIDA	1,575.00	
CARNAVAL CALLE	D# POTE. MIGUEL ALEMÁN VELASCO AVENIDA 2 CAP. NAV. H. RODRÍGUEZ AVENIDA	2,025.00	
GRAL. VENUSTIANO CARRANZA CALLE	D# DEL CENTENARIO PASEO 2 POTE. MIGUEL ALEMÁN VELASCO AVENIDA	1,445.00	
CINCO DE MAYO CALLE	D# MARIANO ESCOBEDO CALLE 2 GRAL. ÁNGEL FLORES CALLE	2,110.00	
GRAL. BELISARIO DOMÍNGUEZ CALLE	D# GRAL. ÁNGEL FLORES CALLE 2 SIXTO OSUNA CALLE	2,305.00	
	D# SIXTO OSUNA CALLE 2 POTE. MIGUEL ALEMÁN VELASCO AVENIDA	1,720.00	
GRAL. ÁNGEL FLORES CALLE	D# GRAL. BELISARIO DOMÍNGUEZ CALLE 2 CARNAVAL CALLE	2,950.00	
	D# CARNAVAL CALLE 2 AOUILES SERDÁN CALLE	4,885.00	
LIC. BENITO JUÁREZ CALLE	D# CONSTITUCIÓN CALLE 2 GRAL. ÁNGEL FLORES CALLE	2,245.00	
	D# CONSTITUCIÓN CALLE 2 POTE. MIGUEL ALEMÁN VELASCO AVENIDA	1,575.00	
POTE. MIGUEL ALEMÁN VELASCO AVENIDA	D# ANCLA CALLE 2 AOUILES SERDÁN CALLE	2,530.00	
	D# GRAL. BELISARIO DOMÍNGUEZ CALLE 2 AOUILES SERDÁN CALLE	2,630.00	
NICARAGUA CALLE	D# CARNAVAL CALLE 2 INTERIOR DE MANZANA 5-014	1,445.00	
NICARAGUA EN LA MZ-05-014 CALLEJÓN	D# ROOSEVELT CALLE 2 NICARAGUA CALLE	750.00	
NICARAGUA EN LA MZ-05-014 PRIVADA	D# NICARAGUA CALLE 2 INTERIOR DE MANZANA 5-014	750.00	
ROOSEVELT EN LA MZ-05-015/AV. ROOSEVELT PRIVADA	D# ROOSEVELT CALLE 2 INTERIOR DE MANZANA 5-015	750.00	
AOUILES SERDÁN CALLE	D# CONSTITUCIÓN CALLE 2 GRAL. ÁNGEL FLORES CALLE	2,625.00	
	D# POTE. MIGUEL ALEMÁN VELASCO AVENIDA 2 CONSTITUCIÓN CALLE	2,035.00	
	D# POTE. MIGUEL ALEMÁN VELASCO AVENIDA 2 PLAYA DE LAS GEMELAS CALLE	1,720.00	
CAP. NAV. H. RODRÍGUEZ AVENIDA	D# DEL CENTENARIO PASEO 2 EMILIO BARRAGÁN BOULEVARD	1,445.00	
CUARTEL 006			
EMILIO BARRAGÁN BOULEVARD	D# GRAL. FRANCISCO VILLA CALLE 2 GRAL. LÁZARO CÁRDENAS AVENIDA	1,390.00	
	D# 21 DE MARZO CALLE 2 GRAL. FRANCISCO VILLA CALLE	1,390.00	
MARIANO ESCOBEDO CALLE	D# TTE. JOSÉ AZUETA CALLE 2 AOUILES SERDÁN CALLE	1,720.00	
GRAL. ÁNGEL FLORES CALLE	D# AOUILES SERDÁN CALLE 2 TTE. JOSÉ AZUETA CALLE	2,950.00	
	D# TTE. JOSÉ AZUETA CALLE 2 DR. MARTINIANO CARVAJAL CALLE	1,700.00	
	D# DR. MARTINIANO CARVAJAL CALLE 2 GRAL. FRANCISCO SERRANO CALLE	1,185.00	
FRANCO CALLEJÓN	D# CONSTITUCIÓN CALLE 2 EMILIO BARRAGÁN BOULEVARD	920.00	
HERMÉDILCO GALEANA CALLE	D# GRAL. FRANCISCO SERRANO CALLE 2 EMILIO BARRAGÁN BOULEVARD	920.00	
POTE. MIGUEL ALEMÁN VELASCO AVENIDA	D# AOUILES SERDÁN CALLE 2 EMILIO BARRAGÁN BOULEVARD	2,245.00	
AOUILES SERDÁN CALLE	D# CONSTITUCIÓN CALLE 2 GRAL. ÁNGEL FLORES CALLE	2,625.00	
	D# POTE. MIGUEL ALEMÁN VELASCO AVENIDA 2 CONSTITUCIÓN CALLE	2,035.00	
	D# POTE. MIGUEL ALEMÁN VELASCO AVENIDA 2 PLAYA DE LAS GEMELAS CALLE	1,720.00	
CAP. NAV. H. RODRÍGUEZ AVENIDA	D# DEL CENTENARIO PASEO 2 EMILIO BARRAGÁN BOULEVARD	1,445.00	
CUARTEL 007			
TTE. JOSÉ AZUETA CALLE	D# GRAL. IGNACIO ZARAGOZA CALLE 2 JUAN CARRASCO AVENIDA	2,505.00	
JUAN CARRASCO AVENIDA	D# GRAL. IGNACIO ZARAGOZA CALLE 2 M. GUTIÉRREZ NÁJERA AVENIDA	3,210.00	
EN LA MANZ. 07-031 E/C. CAÑONERO DE TAMPICO CALLEJÓN	D# HEROES CAÑONEROS DE TAMPICO CALLE 2 INTERIOR DE MANZANA 7-031	750.00	
EN LA MANZ. 07-031 E/C. LUIS ZÚÑIGA CALLEJÓN	D# INTERIOR DE MANZANA 7-031 2 LUIS ZÚÑIGA CALLE	750.00	
ESTEBAN FLORES EN LA MZ-07-021 E/CALLE E. FLORES PRIVADA	D# INTERIOR DE MANZANA 7-021 2 ESTEBAN FLORES CALLE	750.00	
FRANCISCO SERRANO CALLEJÓN	D# HEROES CAÑONEROS DE TAMPICO CALLE 2 LUIS ZÚÑIGA CALLE	855.00	
GASTÉLUM CALLE	D# AOUILES SERDÁN CALLE 2 CLAUSSEN PASEO	1,445.00	
M. GUTIÉRREZ NÁJERA AVENIDA	D# GERMAN EVERS CALLE 2 CLAUSSEN PASEO	3,445.00	
	D# GRAL. GABRIEL LEYVA SOLANO CALZADA 2 GERMAN EVERS CALLE	2,625.00	
ITURBIDE EN MZ-07-034 CALLEJÓN	D# DIECISEIS DE SEPTIEMBRE CALLE 2 HEROES CAÑONEROS DE TAMPICO CALLE	750.00	
CLAUSSEN PASEO	D# DEL MAR AVENIDA 2 GASTÉLUM CALLE	2,950.00	
PÉREZ EN LA MZ-07-043 CALLEJÓN	D# GRAL. ERNESTO DAMY CALLE 2 INTERIOR DE MANZANA 7-042	750.00	
FUERTO VIEJO CALLEJÓN	D# INTERIOR DE MANZANA 7-042 2A CARVAJAL CALLE	750.00	
GRAL. ANTONIO ROSALES CALLE	D# GRAL. IGNACIO ZARAGOZA CALLE 2 JUAN CARRASCO AVENIDA	1,185.00	
AOUILES SERDÁN CALLE	D# M. GUTIÉRREZ NÁJERA AVENIDA 2 DIECISEIS DE SEPTIEMBRE CALLE	2,230.00	
AOUILES SERDÁN CALLE	D# GRAL. IGNACIO ZARAGOZA CALLE 2 DIECISEIS DE SEPTIEMBRE CALLE	2,425.00	
GRAL. IGNACIO ZARAGOZA CALLE	D# GRAL. ANTONIO ROSALES CALLE 2 JUAN CARRASCO AVENIDA	3,495.00	
	D# GRAL. ANTONIO ROSALES CALLE 2 GRAL. GABRIEL LEYVA SOLANO CALZADA	1,850.00	
LUIS ZÚÑIGA CALLE	D# AOUILES SERDÁN CALLE 2 JUAN CARRASCO AVENIDA	1,850.00	
CUARTEL 008			
PRIMERA CARVAJAL CALLEJÓN	D# PRIMERA CARVAJAL CALLE 2 INTERIOR DE MANZANA 8-011	750.00	
PROP. BETANCOURT CALLEJÓN	D# ROTARISMO AVENIDA 2 ANGELA PERALTA CALLE	750.00	
JUAN CARRASCO AVENIDA	D# ROTARISMO AVENIDA 2 M. GUTIÉRREZ NÁJERA AVENIDA	3,300.00	
AVENIDA PRIVADA	D# INTERIOR DE MANZANA 8-004 2 PRIMERA CARVAJAL CALLE	750.00	
DEL MAR AVENIDA	D# ROTARISMO AVENIDA 2 M. GUTIÉRREZ NÁJERA AVENIDA	3,720.00	
M. GUTIÉRREZ NÁJERA AVENIDA	D# JUAN CARRASCO AVENIDA 2 DEL MAR AVENIDA	3,445.00	
JUVENTINO ROSAS PRIVADA	D# JUVENTINO ROSAS CALLE 2 INTERIOR DE MANZANA 8-005	750.00	



MUNICIPIO: MAZATLÁN

POBLACIÓN: MAZATLÁN

VIALIDAD	TRAMO	VALOR X M2	FAC DEM
CUARTEL 008			
ROTARISMO AVENIDA	D= DEL MAR AVENIDA a EJERCITO MEXICANO AVENIDA	3,410.00	
12' CALLEJON	D= PROF. BETANCOURT CALLE a 2A CARVAJAL CALLE	790.00	
CUARTEL 009			
2DA. 18 DE SEPTIEMBRE CALLEJON	D= GRAL. RAMÓN CORONA CALLE a CRISTERNA CALLE	790.00	
	D= INTERIOR DE MANZANA 9-008 a CRISTERNA CALLE	790.00	
ACAPULCO CALLE	D= 16 DE ABRIL CALLE a SAN LUIS POTOSÍ CALLE	790.00	
EMILIO BARRAGÁN BOULEVARD	D= PRIVADA CALLE a CAMARÓN PRIVADA	1,445.00	
JUAN CARRASCO AVENIDA	D= ROTARISMO AVENIDA a M. GUTIERREZ NÁJERA AVENIDA	3,300.00	
CHAMIZAL PRIVADA	D= NUEVO LEÓN CALLE a INTERIOR DE MANZANA 9-067	790.00	
18 DE ABRIL CALLEJON	D= 16 DE ABRIL CALLE a INTERIOR DE MANZANA 9-070	790.00	
GALEANA CALLEJON	D= INTERIOR DE MANZANA 9-018 a GRAL. RAMÓN CORONA CALLE	790.00	
CORONELA CALLEJON	D= LUIS ZUÑIGA CALLE a CRISTERNA CALLEJON	790.00	
JOSE MARIA DIAZ CALLEJON	D= JOSÉ MARÍA DÍAZ CALLE a BERNARDO VÁZQUEZ AVENIDA	790.00	
16 DE ABRIL CALLE	D= GRAL. GABRIEL LEYVA SOLANO CALZADA a TRECE DE MAYO CALLE	790.00	
DUMBO PRIVADA	D= INTERIOR DE MANZANA 9-026 a DUMBO CALLEJON	790.00	
EN LA MANZ. 09-021 E/C. NUEVO LEÓN CALLEJON	D= INTERIOR DE MANZANA 9-021 a NUEVO LEÓN CALLE	605.00	
GRAL. IGNACIO PESQUEIRA CALLEJON	D= GRAL. IGNACIO PESQUEIRA AVENIDA a INTERIOR DE MANZANA 9-022	605.00	
EN LA MANZ. 09-023 E/C. GRAL. PESQUEIRA CALLEJON	D= INTERIOR DE MANZANA 9-023 a GRAL. IGNACIO PESQUEIRA AVENIDA	605.00	
EN LA MANZ. 09-030 E/C. PARADA E/C. CORONA CALLEJON	D= PARADA CALLE a GRAL. RAMÓN CORONA CALLE	790.00	
EN ENTRE LA MANZ. 09-012 Y 005 PRIVADA	D= FRANCISCO JAVIER IYNA CALLE a LAS GARZAS CALLE	790.00	
GALEANA CALLEJON	D= JOSÉ MARÍA DÍAZ CALLEJON a BERNARDO VÁZQUEZ AVENIDA	790.00	
M. GUTIERREZ NÁJERA AVENIDA	D= GRAL. GABRIEL LEYVA SOLANO CALZADA a GERMAN EVERS CALLE	2,625.00	
	D= GERMAN EVERS CALLE a JUAN CARRASCO AVENIDA	3,445.00	
IGNACIO ALLENDE CALLE	D= NUEVO LEÓN CALLE a GRAL. IGNACIO PESQUEIRA AVENIDA	1,665.00	
GRAL. GABRIEL LEYVA SOLANO CALZADA	D= M. GUTIERREZ NÁJERA AVENIDA a PRIVADA CALLE	1,730.00	
LOMA LINDA CALLE	D= SAN LUIS POTOSÍ CALLE a 2DA. NUEVO LEÓN CALLE	605.00	
NUEVO LEÓN CALLE	D= TRECE DE MAYO CALLE a LOMA LINDA CALLE	605.00	
NUEVO LEÓN CALLEJON	D= SAN LUIS POTOSÍ CALLE a 2DA. NUEVO LEÓN CALLE	790.00	
JOSEFA CRUZ DE DOMINGUEZ CALLE	D= JUAN CARRASCO AVENIDA a GRAL. GABRIEL LEYVA SOLANO CALZADA	1,575.00	
LIC. ENRIQUE PÉREZ ARCE PRIVADA	D= INTERIOR DE MANZANA 9-042 a LIC. ENRIQUE PÉREZ ARCE AVENIDA	790.00	
GRAL. IGNACIO PESQUEIRA AVENIDA	D= IGNACIO ALLENDE CALLE a EJERCITO MEXICANO AVENIDA	2,110.00	
	D= GRAL. GABRIEL LEYVA SOLANO CALZADA a IGNACIO ALLENDE CALLE	1,445.00	
QUINTANA ROO CALLE	D= NUEVO LEÓN CALLE a 2DA. NUEVO LEÓN CALLE	605.00	
QUINTANA ROO PRIVADA	D= 2DA. NUEVO LEÓN CALLE a NUEVO LEÓN CALLE	605.00	
SAN LUIS POTOSÍ CALLE	D= GRAL. GABRIEL LEYVA SOLANO CALZADA a TRECE DE MAYO CALLE	790.00	
TAMAUJIPAS CALLEJON	D= INTERIOR DE MANZANA 9-060 a TAMAUJIPAS CALLE	790.00	
TRECE DE MAYO CALLE	D= GRAL. IGNACIO PESQUEIRA AVENIDA a SAN LUIS POTOSÍ CALLE	790.00	
CRISTERNA CALLEJON	D= CRISTERNA CALLE a CORONELA CALLEJON	790.00	
LIC. ENRIQUE PÉREZ ARCE AVENIDA	D= SAN LUIS POTOSÍ CALLE a NUEVO LEÓN CALLE	605.00	
BERNARDO VÁZQUEZ PRIVADA	D= BERNARDO VÁZQUEZ AVENIDA a INTERIOR DE MANZANA 9-007	605.00	
CUARTEL 010			
EJERCITO MEXICANO AVENIDA	D= ROTARISMO AVENIDA a RÍO PIAXTLA CALLE	3,695.00	
DEL MAR AVENIDA	D= RÍO PIAXTLA CALLE a ROTARISMO AVENIDA	5,245.00	
SN. LUIS POTOSÍ CALLEJON	D= RÍO NAZAS CALLE a INTERIOR EN MANZ. 10-001	790.00	
RÍO NAZAS CALLEJON	D= SN. LUIS POTOSÍ CALLEJON a INTERIOR DE MANZANA 10-007	790.00	
INTERNACIONAL PRIVADA	D= CRUZ LIZARRAGA CALLE a EJERCITO MEXICANO AVENIDA	1,575.00	
RODOLFO T. LOAIZA CALLEJON	D= ROTARISMO AVENIDA a INTERIOR DE MANZANA 10-008	855.00	
CRUZ LIZARRAGA CALLE	D= RÍO BRAVO CALLE a RÍO PIAXTLA CALLE	3,030.00	
ROTARISMO AVENIDA	D= DEL MAR AVENIDA a EJERCITO MEXICANO AVENIDA	3,410.00	
RÍO PRESIDIO PRIVADA	D= INTERIOR DE MANZANA 10-017 a RÍO PRESIDIO CALLE	855.00	
CUARTEL 011			
CABO CATOCHÉ CALLE	D= FEDERICO VELARDE CALLE a ESTERO PONIENTE AVENIDA	735.00	
EJERCITO MEXICANO AVENIDA	D= ROTARISMO AVENIDA a RÍO PIAXTLA CALLE	3,695.00	
BERNARDO VÁZQUEZ AVENIDA	D= GRAL. IGNACIO PESQUEIRA AVENIDA a GAYVOTAS AVENIDA	1,195.00	
CABO COLONET CALLEJON	D= ESTERO PONIENTE AVENIDA a FEDERICO VELARDE CALLE	400.00	
CABO SAN LUCAS CALLEJON	D= FEDERICO VELARDE CALLE a CAYETANO VALADEZ CALLE	400.00	
FEDERICO VELARDE PRIVADA	D= CAYETANO VALADEZ CALLE a FEDERICO VELARDE CALLE	400.00	
ESTERO PONIENTE AVENIDA	D= GRAL. EMILIANO ZAPATA CTCL-11 CALLE a RÍO PIAXTLA CALLE	450.00	
FLAMINGOS CALLE	D= RÍO DE LAS CAÑAS CALLE a ESTERO DEL INFIERNILLO CALLE	480.00	
	D= BERNARDO SÁNCHEZ CALLE a ESTERO PONIENTE AVENIDA	400.00	
ESTERO DEL INFIERNILLO CALLE	D= RÍO PIAXTLA CALLE a DE LAS ROSAS AVENIDA	600.00	
GRAL. GABRIEL LEYVA SOLANO CALZADA	D= JUAN PABLO 11 (MUNICH) AVENIDA a GRAL. IGNACIO PESQUEIRA AVENIDA	1,970.00	
GRAL. IGNACIO PESQUEIRA AVENIDA	D= IGNACIO ALLENDE CALLE a EJERCITO MEXICANO AVENIDA	2,110.00	
	D= GRAL. GABRIEL LEYVA SOLANO CALZADA a IGNACIO ALLENDE CALLE	1,445.00	



MUNICIPIO: MAZATLÁN

POBLACIÓN: MAZATLÁN

VIALIDAD	TRAMO	VALOR X M2	FAC DEM
CUARTEL 011			
REVOLUCION CALLEJON	D= ESTERO PONIENTE AVENIDA a ESTERO DEL INFIERNILLO CALLE	625.00	
RIO DE LA PLATA CALLE	D= PRINCIPAL CALLE a ESTERO DEL INFIERNILLO CALLE	625.00	
RIO EVORA CALLE	D= RIO PIAXTLA CALLE a GAVIOTAS AVENIDA	965.00	
RIO PIAXTLA CALLE	D= EJERCITO MEXICANO AVENIDA a BERNARDO VÁZQUEZ AVENIDA	1,850.00	
DE LAS ROSAS AVENIDA	D= BERNARDO VÁZQUEZ AVENIDA a CIRCUNVALACION ESTERO PTE. AVENIDA	1,300.00	
	D= FEDERICO VELARDE CALLE a BERNARDO SÁNCHEZ CALLE	920.00	
	D= RIO DE LAS CAÑAS CALLE a PRINCIPAL CALLE	790.00	
BERNARDO SÁNCHEZ CALLE	D= RAFAEL GARCÍA PRIVADA a FLAMINGOS CALLE	725.00	
CABO SAN LUCAS CALLE	D= ESTERO PONIENTE AVENIDA a CABO SAN LUCAS CALLEJÓN	480.00	
GAVIOTAS AVENIDA	D= BERNARDO VÁZQUEZ AVENIDA a RIO EVORA CALLE	1,105.00	
	D= ESTERO DEL INFIERNILLO CALLE a ESTERO PONIENTE AVENIDA	790.00	
CUARTEL 012			
EJERCITO MEXICANO AVENIDA	D= INSURGENTES AVENIDA a RIO PIAXTLA CALLE	3,685.00	
DEL MAR AVENIDA	D= RIO PIAXTLA CALLE a INSURGENTES AVENIDA	5,655.00	
DE LOS DEPORTES AVENIDA	D= EJERCITO MEXICANO AVENIDA a DEL MAR AVENIDA	2,505.00	
ENTRE LA MANZ 12-062 Y LA MANZ-12-063 CALLE	D= DEL CANAL CALLE a RIO CHACHALACAS NTE. CALLE	1,185.00	
ENTRE LA MANZ 12-062 Y LA MANZ-12-064 PRIVADA	D= DEL CANAL CALLE a RIO CHACHALACAS NTE. CALLE	1,185.00	
INSURGENTES AVENIDA	D= REFORMA AVENIDA a DEL MAR AVENIDA	3,250.00	
REFORMA AVENIDA	D= JESÚS GONZÁLEZ ORTEGA AVENIDA a INSURGENTES AVENIDA	3,295.00	
LEONISMO INTERNACIONAL AVENIDA	D= DE LOS DEPORTES AVENIDA a JUSTO SIERRA AVENIDA	2,235.00	
RIO CHACHALACAS NTE. CALLE	D= EJERCITO MEXICANO AVENIDA a RIO BALUARTE CALLE	2,605.00	
CRUZ LIZARRAGA CALLE	D= RIO PIAXTLA CALLE a DE LOS DEPORTES AVENIDA	2,755.00	
RIO PUERTE PRIVADA	D= CRUZ LIZARRAGA CALLE a RIO BALUARTE CALLE	1,720.00	
RIO PRESIDIO CALLE	D= INTERIOR DE MANIZAJA 12-002 a LOLA BELTRÁN AVENIDA	1,575.00	
EN PROYECTO ENTRE 17-042 Y 12-114 CALLE	D= PRINCIPAL DE LA AMISTAD AVENIDA a DE LA AMISTAD CALLE	1,055.00	
ISLA DE LOS LOBOS CALLE	D= INTERIOR DE MANIZAJA 12-062 a DE LOS DEPORTES AVENIDA	2,500.00	
CUARTEL 013			
RIO CHACHALACAS SUR CALLE	D= RIO SINALOA CALLE a CIRCUNVALACION ESTERO PTE. AVENIDA	790.00	
31 DE ENERO CALLE	D= EJERCITO MEXICANO AVENIDA a RIO HUMAYA CALLE	790.00	
ORAL EMILIANO ZAPATA CTEL-12 CALLE	D= RIO SINALOA CALLE a EJERCITO MEXICANO AVENIDA	790.00	
UNIVERSIDAD AVENIDA	D= RIO BALSAS CALLE a RIO HUMAYA CALLE	1,390.00	
	D= RIO HUMAYA CALLE a EJERCITO MEXICANO AVENIDA	1,970.00	
EJERCITO MEXICANO AVENIDA	D= INSURGENTES AVENIDA a RIO PIAXTLA CALLE	3,685.00	
BERNARDO VÁZQUEZ AVENIDA	D= RIO PIAXTLA CALLE a TRÓPICO DE CÁNCER PRIVADA	920.00	
	D= TRÓPICO DE CÁNCER PRIVADA a ARROYO CHUPADÉROS CALLE	790.00	
CIRCUNVALACION ESTERO PTE AVENIDA	D= RIO PIAXTLA CALLE a RIO CHACHALACAS SUR CALLE	790.00	
EN LA MANZ 12-067 PRIVADA	D= RIO BALSAS CALLE a RIO SANALONA CALLE	525.00	
RIO AMAZONAS CALLE	D= RIO EVORA CALLE a RIO FLORIDO CALLE	790.00	
RIO SUCHATE ANADADOR	D= ESTERO PONIENTE AVENIDA a PRINCIPAL CALLE	790.00	
INSURGENTES AVENIDA	D= EN PROYECTO "O" CALLE a EJERCITO MEXICANO AVENIDA	2,850.00	
LOS COCOS PRIVADA	D= ALFONSO CORDERO CALLE a RIO SANALONA CALLE	525.00	
PALMAS PRIVADA	D= RIO HUMAYA CALLE a RIO YAQUI CALLE	525.00	
PRINCIPAL CALLE	D= RIO DE LAS CAÑAS CALLE a RIO PIAXTLA CALLE	790.00	
RIO BALSAS CALLE	D= LOS COCOS PRIVADA a UNIVERSIDAD AVENIDA	525.00	
IRA. RIO CHACHALACAS CALLE	D= RIO BALSAS CALLE a CIRCUNVALACION ESTERO PTE. AVENIDA	525.00	
RIO DE LAS CAÑAS CALLE	D= RIO PIAXTLA CALLE a TRÓPICO DE CÁNCER PRIVADA	790.00	
	D= PRINCIPAL CALLE a ARROYO CHUPADÉROS CALLE	790.00	
RIO EVORA CALLE	D= TRÓPICO DE CÁNCER PRIVADA a RIO CHACHALACAS SUR CALLE	790.00	
RIO FLORIDO CALLE	D= TRÓPICO DE CÁNCER PRIVADA a ARROYO CHUPADÉROS CALLE	790.00	
RIO PIAXTLA CALLE	D= EJERCITO MEXICANO AVENIDA a BERNARDO VÁZQUEZ AVENIDA	1,850.00	
	D= BERNARDO VÁZQUEZ AVENIDA a CIRCUNVALACION ESTERO PTE. AVENIDA	1,300.00	
RIO SANALONA CALLE	D= LOS COCOS PRIVADA a IRA. RIO CHACHALACAS CALLE	525.00	
RIO SAN LORENZO CALLE	D= BERNARDO VÁZQUEZ AVENIDA a RIO DE LAS CAÑAS CALLE	790.00	
	D= PRINCIPAL CALLE a CIRCUNVALACION ESTERO PTE. AVENIDA	790.00	
RIO SINALOA CALLE	D= ARROYO CHUPADÉROS CALLE a TRÓPICO DE CÁNCER PRIVADA	790.00	
RIO USUMACINTA CALLE	D= CIRCUNVALACION ESTERO PTE. AVENIDA a RIO HUMAYA CALLE	790.00	
RIO YADHI CALLE	D= RIO USUMACINTA CALLE a CIRCUNVALACION CALLE	790.00	
TRÓPICO DE CÁNCER PRIVADA	D= RIO EVORA CALLE a RIO DE LAS CAÑAS CALLE	920.00	
RIO SAN LORENZO PRIVADA	D= RIO DE LAS CAÑAS CALLE a ESTERO PONIENTE AVENIDA	790.00	
ALFONSO CORDERO CALLE	D= IRA. RIO CHACHALACAS CALLE a LOS COCOS PRIVADA	525.00	
CUARTEL 014			
BAHÍA DE TOPOLOBAMPO CALLE	D= BAHÍA PUERTO VIEJO CALLE a BAHÍA SAN CARLOS CALLE	700.00	
LEONARDO ÁVILES CALLE	D= JUAN PABLO II (MUNICH) AVENIDA a 2DA. RODOLFO G. ROBLES CALLEJÓN	755.00	
BAHÍA CLAS ALTAS CALLE	D= JUAN PABLO II (MUNICH) AVENIDA a BAHÍA PUERTO VIEJO CALLE	700.00	
BAHÍA PUERTO VIEJO CALLE	D= JUAN PABLO II (MUNICH) AVENIDA a RODOLFO G. ROBLES CALLE	700.00	



MUNICIPIO: MAZATLÁN

POBLACIÓN: MAZATLÁN

VIALIDAD	TRAMO	VALOR X M2	FAC DEM
CUARTEL 014			
BAHIA SAN CARLOS CALLE	D= NO. 1 CALLEJÓN 3 JUAN PABLO II (MUNICH) AVENIDA	760.00	
ANTONIO CÁBEDO CALLE	D= JUAN PABLO II (MUNICH) AVENIDA 3 INTERIOR DE MANZANA 14-002	700.00	
NO. 1 CALLEJÓN	D= BAHÍA PUERTO VIEJO CALLE 3 GRAL. GABRIEL LEYVA SOLANO CALZADA	700.00	
	D= "A" CALLEJÓN 3 "C" CALLEJÓN	760.00	
LIBORIO GILES CALLE	D= JUAN PABLO II (MUNICH) AVENIDA 3 INTERIOR DE MANZANA 14-002	700.00	
JOSE H. MOZAS CALLE	D= OBRERO MUNDIAL CALLE 3 ELÍAS M. PEREIRA CALLE	700.00	
GRAL. GABRIEL LEYVA SOLANO CALZADA	D= LIC. ENRIQUE PÉREZ ARCE AVENIDA 3 JUAN PABLO II (MUNICH) AVENIDA	1,970.00	
MUTUALISMO CALLE	D= ALFONSO TIRADO CALLE 3 JUAN ESCUTIA CALLE	760.00	
ELÍAS M. PEREIRA CALLE	D= OBRERO MUNDIAL CALLE 3 RODOLFO G. ROBLES CALLE	700.00	
PETROLEOS MEXICANOS CALLEJÓN	D= "D" CALLEJÓN 3 PRIMERO CALLEJÓN	635.00	
"C" CALLEJÓN	D= PETROLEOS MEXICANOS CALLEJÓN 3 BAHÍA SAN CARLOS CALLE	635.00	
JESUS ELÍAS PIÑA CALLE	D= JUAN PABLO II (MUNICH) AVENIDA 3 GRAL. RODOLFO G. ROBLES CALLE	700.00	
PRIMERO DE MAYO CALLE	D= RÍOS GÓMEZ ANGELO CALLE 3 BAHÍA PUERTO VIEJO CALLE	700.00	
GRAL. RODOLFO G. ROBLES CALLE	D= GRAL. GABRIEL LEYVA SOLANO CALZADA 3 RODOLFO G. ROBLES CALLE	700.00	
RODOLFO G. ROBLES CALLE	D= GRAL. RODOLFO G. ROBLES CALLE 3 BAHÍA PUERTO VIEJO CALLE	700.00	
PRINCIPAL PRIVADA	D= CERRADA CALLE 3 GRAL. GABRIEL LEYVA SOLANO CALZADA	755.00	
JUAN PABLO II (MUNICH) AVENIDA	D= JUAN ESCUTIA CALLE 3 GRAL. GABRIEL LEYVA SOLANO CALZADA	1,150.00	
"B" CALLEJÓN	D= GRAL. RODOLFO G. ROBLES CALLE 3 PRINCIPAL PRIVADA	755.00	
CUARTEL 015			
DR. ANGEL ARMENTA CALLE	D= INTERNACIONAL AVENIDA 3 REVOLUCION AVENIDA	550.00	
	D= LIC. ENRIQUE PÉREZ ARCE AVENIDA 3 GRAL. JOSÉ AGUILAR BARRAZA CALLE	625.00	
DEL ASTILLERO PRIVADA	D= MUTUALISMO CALLE 3 20A. BALDERAS CALLE	760.00	
JUAN BALDERAS CALLE	D= AGUSTÍN MELGAR CALLE 3 JUAN DE LA BARRERA AVENIDA	720.00	
	D= JUAN ESCUTIA CALLE 3 DEL MUELLE PRIVADA	700.00	
JUAN DE LA BARRERA AVENIDA	D= INTERNACIONAL AVENIDA 3 JUAN PABLO II (MUNICH) AVENIDA	760.00	
GRAL. RAFAEL BUELNA AVENIDA	D= 10 DE ABRIL CALLE 3 DE LAS AMÉRICAS AVENIDA	2,670.00	
	D= DE LAS AMÉRICAS AVENIDA 3 20 DE NOVIEMBRE CALLE	1,780.00	
	D= JUAN ESCUTIA CALLE 3 10 DE ABRIL CALLE	1,700.00	
DEFENSA NACIONAL CALLE	D= LIC. ENRIQUE PÉREZ ARCE AVENIDA 3 ALFONSO TIRADO CALLE	650.00	
DE LA PUNTILLA PRIVADA	D= GRAL. JOSÉ AGUILAR BARRAZA CALLE 3 20A. BALDERAS CALLE	760.00	
DE LAS AMÉRICAS AVENIDA	D= INSURGENTES AVENIDA 3 JORGE NEGRETE CALLE	2,110.00	
	D= GRAL. RAFAEL BUELNA AVENIDA 3 INSURGENTES AVENIDA	2,625.00	
	D= LIC. ENRIQUE PÉREZ ARCE AVENIDA 3 GRAL. RAFAEL BUELNA AVENIDA	3,085.00	
JUAN ESCUTIA CALLE	D= HUACAXTLÉ CALLEJÓN 3 MUTUALISMO CALLE	760.00	
DEL FARO PRIVADA	D= GRAL. RAFAEL BUELNA AVENIDA 3 INTERNACIONAL AVENIDA	760.00	
	D= 20A. BALDERAS CALLE 3 JUAN PABLO II (MUNICH) AVENIDA	720.00	
	D= MUTUALISMO CALLE 3 LIC. ENRIQUE PÉREZ ARCE AVENIDA	700.00	
GRAL. JOSÉ AGUILAR BARRAZA CALLE	D= FERNANDO MONTES DE OCA AVENIDA 3 JUAN DE LA BARRERA AVENIDA	760.00	
	D= DR. ANGEL ARMENTA CALLE 3 NOVENA CALLE	720.00	
	D= 10 DE ABRIL CALLE 3 FERNANDO MONTES DE OCA AVENIDA	700.00	
PEDRO INFANTE CALLE	D= DEL MALECÓN PRIVADA 3 JUAN ESCUTIA CALLE	525.00	
	D= 2 DE ABRIL CALLE 3 20 DE NOVIEMBRE CALLE	625.00	
INSURGENTES AVENIDA	D= 20 DE NOVIEMBRE CALLE 3 DE LA ESTRELLA PRIVADA	2,245.00	
	D= GRAL. GABRIEL LEYVA SOLANO CALZADA 3 20 DE NOVIEMBRE CALLE	1,970.00	
INTERNACIONAL AVENIDA	D= JUAN DE LA BARRERA AVENIDA 3 10 DE ABRIL CALLE	1,800.00	
	D= 10 DE ABRIL CALLE 3 20 DE NOVIEMBRE CALLE	1,640.00	
	D= 20 DE NOVIEMBRE CALLE 3 GRAL. GABRIEL LEYVA SOLANO CALZADA	1,300.00	
AGUSTÍN MELGAR CALLE	D= JUAN PABLO II (MUNICH) AVENIDA 3 GRAL. JOSÉ AGUILAR BARRAZA CALLE	920.00	
MINA CALLE	D= ALFONSO TIRADO CALLE 3 DR. ANGEL ARMENTA CALLE	760.00	
FERNANDO MONTES DE OCA AVENIDA	D= JUAN PABLO II (MUNICH) AVENIDA 3 GRAL. JOSÉ AGUILAR BARRAZA CALLE	760.00	
DEL MUELLE PRIVADA	D= MUTUALISMO CALLE 3 DEL MUELLE PRIVADA	790.00	
DEL MURO PRIVADA	D= INTERNACIONAL AVENIDA 3 GRAL. RAFAEL BUELNA AVENIDA	525.00	
	D= INTERNACIONAL AVENIDA 3 INTERIOR DE MANZANA 15-021	590.00	
MUTUALISMO CALLE	D= ALFONSO TIRADO CALLE 3 JUAN ESCUTIA CALLE	760.00	
	D= DEL MUELLE PRIVADA 3 VICENTE SUÁREZ CALLE	700.00	
JORGE NEGRETE CALLE	D= AGUSTÍN MELGAR CALLE 3 FERNANDO MONTES DE OCA AVENIDA	600.00	
	D= DE LA ESCOLLERA PRIVADA 3 DEL MALECÓN PRIVADA	525.00	
NEVERIA PRIVADA	D= PRIMERA CALLE 3 GRAL. GABRIEL LEYVA SOLANO CALZADA	735.00	
NOVENA CALLE	D= GRAL. JOSÉ AGUILAR BARRAZA CALLE 3 MUTUALISMO CALLE	665.00	
LIC. ENRIQUE PÉREZ ARCE AVENIDA	D= 10 DE ABRIL CALLE 3 AGUSTÍN MELGAR CALLE	1,245.00	
	D= GRAL. GABRIEL LEYVA SOLANO CALZADA 3 20 DE NOVIEMBRE CALLE	1,245.00	
	D= 20 DE NOVIEMBRE CALLE 3 DE LAS AMÉRICAS AVENIDA	1,640.00	
LIC. ENRIQUE PÉREZ ARCE AVENIDA	D= VICENTE SUÁREZ CALLE 3 JUAN PABLO II (MUNICH) AVENIDA	700.00	
LIC. ENRIQUE PÉREZ ARCE AVENIDA	D= DE LAS AMÉRICAS AVENIDA 3 10 DE ABRIL CALLE	2,545.00	
PRINCIPAL CALLE	D= INDEPENDENCIA AVENIDA 3 JORGE NEGRETE CALLE	1,315.00	
GRAL. MANUEL SALASAR CALLE	D= GRAL. RAFAEL BUELNA AVENIDA 3 INTERNACIONAL AVENIDA	760.00	



MUNICIPIO: MAZATLÁN

POBLACIÓN: MAZATLÁN

VIALIDAD	TRAMO	VALOR X M2	FAC DEM
CUARTEL 015			
VICENTE SUAREZ CALLE	De JUAN PABLO II (MUNICH) AVENIDA a GRAL. JOSÉ ACULAR BARRAZA CALLE	750.00	
DEL CRESTON PRIVADA	De INSURGENTES AVENIDA a INTERNACIONAL AVENIDA	735.00	
10 DE ABRIL CALLE	De INTERNACIONAL AVENIDA a GRAL. RAFAEL BUELNA AVENIDA	1,780.00	
	De GRAL. RAFAEL BUELNA AVENIDA a LIC. ENRIQUE PÉREZ ARCE AVENIDA	2,070.00	
20 DE NOVIEMBRE CALLE	De MUTUALISMO CALLE a LOMA ATRAVEZADA CALLE	735.00	
JUAN PABLO II (MUNICH) AVENIDA	De UNIVERSIDAD AVENIDA a JUAN ESCUTIA CALLE	935.00	
CUARTEL 016			
18 DE MARZO CALLE	De INSURGENTES AVENIDA a INTERNACIONAL AVENIDA	750.00	
"D" CALLE	De NO. 5 ANDADOR a MERCURIO CALLE	750.00	
PRIMERO DE MAYO CALLE	De MERCURIO CALLE a JORGE NEGRETE CALLE	650.00	
"A" CALLE	De SALVADOR ROBLES QUINTERO CALLE a FERROCARRIL AVENIDA	500.00	
NO. 2 CALLE	De GRAL. JUSTINO RUBÍ PRIVADA a 10 DE ABRIL CALLE	525.00	
ALEMANDA AVENIDA	De SALVADOR ROBLES QUINTERO CALLE a MERCURIO CALLE	735.00	
ANTONIO ROLDÁN AVENIDA	De MÉXICO 65 AVENIDA a INTERIOR DE MANZANA 16-016	750.00	
ARMAS CALLEJÓN	De POLOHIA CALLE a HOLANDA AVENIDA	500.00	
JUAN DE LA BARRERA AVENIDA	De ONCEAVA CALLE a MERCURIO CALLE	625.00	
	De INTERNACIONAL AVENIDA a JUAN PABLO II (MUNICH) AVENIDA	750.00	
BELGICA PRIVADA	De MERCURIO CALLE a SALVADOR ROBLES QUINTERO CALLE	750.00	
EJERCITO MEXICANO AVENIDA	De MAZATLÁN AVENIDA a GRAL. RAFAEL BUELNA TENORIO CALZADA	3,750.00	
1 ANDADOR	De CALISTENO CALLE a VIOLETAS CALLE	500.00	
DOCEAVA CALLE	De VICENTE SUÁREZ CALLE a JUAN DE LA BARRERA AVENIDA	625.00	
CALISTENO CALLE	De VIOLETAS CALLE a TULIPÁN CALLE	500.00	
SAUCE CALLE	De HIGUERAS CALLE a TULIPÁN CALLE	625.00	
JOAQUÍN CAPILLA CALLE	De LIC. ENRIQUE PÉREZ ARCE AVENIDA a INTERNACIONAL AVENIDA	750.00	
MAZATLÁN CALLE	De SONORA CALLE a CONSTITUYENTES CALLE	485.00	
5 DE MAYO CALLE	De JORGE NEGRETE CALLE a MERCURIO CALLE	500.00	
5 DE MAYO CALLE	De INSURGENTES AVENIDA a INTERNACIONAL AVENIDA	750.00	
CIRCUNVALACIÓN FFCC AVENIDA	De MERCURIO CALLE a STA. ROSA BOULEVARD	1,300.00	
	De STA. ROSA BOULEVARD a EJERCITO MEXICANO AVENIDA	1,780.00	
COSTA RICA CALLE	De GUASAVE CALLE a MAZATLÁN CALLE	485.00	
DECIMA CALLE	De VICENTE SUÁREZ CALLE a JUAN DE LA BARRERA AVENIDA	525.00	
DE LAS AMÉRICAS AVENIDA	De JORGE NEGRETE CALLE a FERROCARRIL AVENIDA	1,780.00	
2 DE ABRIL CALLE	De MERCURIO CALLE a VIA DE FERROCARRIL CALLE	735.00	
2 DE OCTUBRE CALLE	De INSURGENTES AVENIDA a INTERNACIONAL AVENIDA	750.00	
DOS ANDADOR	De VIOLETAS CALLE a 1 ANDADOR	500.00	
FERROCARRIL AVENIDA	De DE LA ESCOLLERA PRIVADA a POLOHIA CALLE	750.00	
	De 18 DE MARZO CALLE a PRINCIPAL CALLE	735.00	
FRANCISCO GARCÍA CALLE	De JUAN PABLO II (MUNICH) AVENIDA a SALVADOR ROBLES QUINTERO CALLE	750.00	
GERMÁN ANDADOR	De NODALES CALLE a ROSAS ANDADOR	525.00	
OFECIA CALLEJÓN	De GRECIA AVENIDA a INTERIOR DE MANZANA 16-096	500.00	
HIGUERAS CALLE	De CRISANTEMOS ANDADOR a TABACHINES CALLE	500.00	
	De CEDROS CALLE a ROSAS ANDADOR	500.00	
HOLANDA AVENIDA	De SALVADOR ROBLES QUINTERO CALLE a MERCURIO CALLE	725.00	
INSULATERRA CALLE	De MERCURIO CALLE a SALVADOR ROBLES QUINTERO CALLE	750.00	
INSURGENTES AVENIDA	De INTERNACIONAL AVENIDA a DE LA ESTRELLA PRIVADA	2,625.00	
	De EN PROYECTO "C" CALLE a EJERCITO MEXICANO AVENIDA	2,950.00	
INTERNACIONAL AVENIDA	De JUAN DE LA BARRERA AVENIDA a 10 DE ABRIL CALLE	1,300.00	
	De JUAN DE LA BARRERA AVENIDA a INSURGENTES AVENIDA	920.00	
JARDÍN CALLE	De ZACATECAS CALLE a GALAXIA AVENIDA	480.00	
GRAL. LAZARO Cárdenas AVENIDA	De 18 DE MARZO CALLE a DE LAS AMÉRICAS AVENIDA	735.00	
GRAL. GABRIEL LEIVA SOLANO CALZADA	De PEDRO INFANTE CALLE a MARGARITA MAZA DE JUÁREZ CALLE	1,300.00	
LOTOS ANDADOR	De SAUCE CALLE a TABACHINES CALLE	550.00	
DEL MALECÓN PRIVADA	De MERCURIO CALLE a FERROCARRIL AVENIDA	735.00	
HUMBERTO MARLES AVENIDA	De JOAQUÍN CAPILLA CALLE a JUAN DE LA BARRERA AVENIDA	750.00	
	De JUAN PABLO II (MUNICH) AVENIDA a MÉXICO 65 AVENIDA	750.00	
MAZATLÁN AVENIDA	De STA. ROSA BOULEVARD a EJERCITO MEXICANO AVENIDA	1,300.00	
MERCURIO CALLE	De ITALIA AVENIDA a JUAN PABLO II (MUNICH) AVENIDA	750.00	
	De "A" CALLE a STA. ROSA BOULEVARD	750.00	
	De FERNANDO MONTES DE OCA AVENIDA a VICENTE SUÁREZ CALLE	750.00	
MERCURIO PRIVADA	De PRINCIPAL CALLE a INTERIOR DE MANZANA 16-004	735.00	
JORGE NEGRETE CALLE	De DE LA ESCOLLERA PRIVADA a DEL MALECÓN PRIVADA	525.00	
	De FERNANDO MONTES DE OCA AVENIDA a AGUSTÍN MELGAR CALLE	600.00	
OCTAVA CALLE	De FERNANDO MONTES DE OCA AVENIDA a AGUSTÍN MELGAR CALLE	525.00	
LIC. ENRIQUE PÉREZ ARCE AVENIDA	De VICENTE SUÁREZ CALLE a JUAN PABLO II (MUNICH) AVENIDA	750.00	
ANDRÉS SOLER CALLE	De MÉXICO 65 AVENIDA a JUAN PABLO II (MUNICH) AVENIDA	735.00	
PRINCIPAL CALLE	De JORGE NEGRETE CALLE a FERROCARRIL AVENIDA	1,165.00	
	De INDEPENDENCIA AVENIDA a JORGE NEGRETE CALLE	1,315.00	



MUNICIPIO: MAZATLÁN

POBLACIÓN: MAZATLÁN

VIALIDAD	TRAMO	VALOR X M2	FAC DEM
CUARTEL 016			
SALVADOR ROBLES QUINTERO CALLE	D= POLONIA CALLE a JUAN PABLO II (MUNICH) AVENIDA	790.00	
ROSAS ANDADOR	D= TULIPANES CALLE a HIGUERAS CALLE	600.00	
RUMANA CALLE	D= SALVADOR ROBLES QUINTERO CALLE a ARMAS CALLEJÓN	600.00	
STA. ROSA BOULEVARD	D= EJERCITO MEXICANO AVENIDA a AHOME CALLE	1,800.00	
SEPTIMA CALLE	D= 10 DE ABRIL CALLE a GRAL. JUSTINO RUBÍ PRIVADA	525.00	
SEXTA CALLE	D= FERNANDO MONTES DE OCA AVENIDA a CÁNCER CALLE	525.00	
	D= JUSTO TIRADO PRIVADA a LIC. CLEMENTE CARRILLO CALLE	525.00	
7 DE ABRIL CALLE	D= INTERNACIONAL AVENIDA a INSURGENTES AVENIDA	790.00	
DEL SOL CALLE	D= 10 DE ABRIL CALLE a LIC. CLEMENTE CARRILLO CALLE	590.00	
GONDRA CALLE	D= JUAN DE LA BARRERA AVENIDA a GALAXIA AVENIDA	790.00	
SUCIA CALLE	D= MERCURIO CALLE a SALVADOR ROBLES QUINTERO CALLE	735.00	
JUSTO TIRADO PRIVADA	D= FERROCARRIL AVENIDA a MERCURIO CALLE	735.00	
13 DE JUNIO CALLE	D= INTERNACIONAL AVENIDA a INSURGENTES AVENIDA	790.00	
TRES DE JULIO CALLE	D= INTERNACIONAL AVENIDA a INSURGENTES AVENIDA	790.00	
TRES ANDADOR	D= JOSÉ H. RICO MENDIOLA CALLE a RENÉ ROSÁN CALLE	790.00	
30 DE NOVIEMBRE CALLE	D= MERCURIO CALLE a GRAL. LÁZARO CÁRDENAS AVENIDA	725.00	
26 DE JULIO CALLE	D= INSURGENTES AVENIDA a INTERNACIONAL AVENIDA	790.00	
PORTUGAL AVENIDA	D= SALVADOR ROBLES QUINTERO CALLE a MERCURIO CALLE	790.00	
ZEUS CALLE	D= INSURGENTES AVENIDA a MERCURIO CALLE	790.00	
TULIPANES ANDADOR	D= ROSAS ANDADOR a HOGALES CALLE	600.00	
DURANGO CALLE	D= ORIÓN CALLE a SINALOA CALLE	790.00	
JUPITER CTCL. 16 CALLE	D= 18 DE MARZO CALLE a MERCURIO CALLE	600.00	
JUAN PABLO II (MUNICH) AVENIDA	D= INSURGENTES AVENIDA a UNIVERSIDAD AVENIDA	1,410.00	
	D= LIC. LUIS DONALDO COLOSIDO LIBRAMENTO a MERCURIO CALLE	735.00	
	D= UNIVERSIDAD AVENIDA a JUAN ESCUTIA CALLE	935.00	
	D= MERCURIO CALLE a ANAXÁGORAS CALLE	1,055.00	
REVOLUCION AVENIDA	D= JUAN DE LA BARRERA AVENIDA a DE LA ESTRELLA PRIVADA	735.00	
CONSTITUYENTES CALLE	D= ZEUS CALLE a JUAN PABLO II (MUNICH) AVENIDA	480.00	
CUARTEL 017			
EJERCITO MEXICANO AVENIDA	D= INSURGENTES AVENIDA a RÍO PAXTLA CALLE	3,695.00	
	D= INSURGENTES AVENIDA a GRAL. RAFAEL BUELNA TENORIO CALZADA	3,750.00	
	D= INSURGENTES AVENIDA a DE LA AMSTAD CALLE	3,750.00	
GRAL. RAFAEL BUELNA TENORIO CALZADA	D= CRISTOBAL COLON AVENIDA a DE LA MARINA (CARLOS CANSECO) CALLE	3,350.00	
	D= DE LA MARINA (CARLOS CANSECO) CALLE a REFORMA AVENIDA	4,015.00	
	D= DEL MAR AVENIDA a REFORMA AVENIDA	4,000.00	
	D= EJERCITO MEXICANO AVENIDA a CRISTOBAL COLON AVENIDA	2,950.00	
CAMPECHE AVENIDA	D= CALIFORNIA CALLE a ZACATECAS CALLE	790.00	
PENINSULA GONZALEZ BOCANEGRA CALLE	D= REVOLUCION BOULEVARD a MANUEL J. OTHÓN CALLE	790.00	
	D= MANUEL J. OTHÓN CALLE a DOROTEO ARANGO PRIVADA	500.00	
CRISTOBAL COLON AVENIDA	D= GRAL. RAFAEL BUELNA TENORIO CALZADA a DEL DELFÍN BOULEVARD	1,445.00	
DEL MAR AVENIDA	D= INSURGENTES AVENIDA a GRAL. RAFAEL BUELNA TENORIO CALZADA	5,095.00	
FRANCISCO SOLÍS AVENIDA	D= ANGELO HIDALGO PRIVADA a RAÚL MADERO CALLE	600.00	
EULALIO GUTIÉRREZ CALLE	D= CENTAURO DEL NORTE CALLE a PENINSULA GONZALEZ BOCANEGRA CALLE	500.00	
INSURGENTES AVENIDA	D= DE LA MARINA (CARLOS CANSECO) CALLE a DEL MAR AVENIDA	3,205.00	
	D= EJERCITO MEXICANO AVENIDA a DE LA MARINA (CARLOS CANSECO) CALLE	2,505.00	
REFORMA AVENIDA	D= JESÚS GONZÁLEZ ORTEGA AVENIDA a INSURGENTES AVENIDA	2,010.00	
	D= INSURGENTES AVENIDA a GRAL. RAFAEL BUELNA TENORIO CALZADA	3,390.00	
MANUEL J. OTHÓN CALLE	D= PENINSULA GONZALEZ BOCANEGRA CALLE a FERNANDO DE ALBA ITIZOCHTLI CALLE	790.00	
JESÚS HUMATE CALLE	D= REFORMA AVENIDA a GRAL. RAFAEL BUELNA TENORIO CALZADA	2,630.00	
REVOLUCION BOULEVARD	D= EJERCITO MEXICANO AVENIDA a MCHOACAN AVENIDA	1,850.00	
	D= DE LA MARINA (CARLOS CANSECO) CALLE a MCHOACAN AVENIDA	1,850.00	
EN PROYECTO ENTRE 17-043 Y 12-114 CALLE	D= PRINCIPAL DE LA AMSTAD AVENIDA a DE LA AMSTAD CALLE	1,055.00	
CUARTEL 018			
GRAL. RAFAEL BUELNA TENORIO CALZADA	D= DE LA MARINA (CARLOS CANSECO) CALLE a REFORMA AVENIDA	4,015.00	
	D= DEL MAR AVENIDA a REFORMA AVENIDA	4,680.00	
	D= DE LA MARINA (CARLOS CANSECO) CALLE a FRANCISCO SOLÍS AVENIDA	3,350.00	
CAMARÓN-SÁBALO CALZADA	D= DEL MAR AVENIDA a A UN COSTADO DE LA MZ-18-022 PRIVADA	6,685.00	
	D= A UN COSTADO DE LA MZ-18-022 PRIVADA a DEL MAR AVENIDA	7,630.00	
FRANCISCO SOLÍS AVENIDA	D= TOMA DE POLVARERA AVENIDA a GRAL. RAFAEL BUELNA TENORIO CALZADA	1,630.00	
PLAYA GAVIOTAS AVENIDA	D= CAMARÓN-SÁBALO CALZADA a CAMARÓN-SÁBALO CALZADA	7,350.00	
	D= CAMARÓN-SÁBALO CALZADA a CAMARÓN-SÁBALO CALZADA	5,795.00	
CUARTEL 019			
DEL BACALAO CALLE	D= A 100 MTS. AL OTE. CALLE a DEL PEZ VELA AVENIDA	2,090.00	
	D= DE LA LANGOSTA AVENIDA a DEL PEZ VELA AVENIDA	2,650.00	
DE LA SARDINA CALLE	D= DEL PELICANO AVENIDA a DEL PEZ VELA AVENIDA	2,090.00	



MUNICIPIO: MAZATLÁN

POBLACIÓN: MAZATLÁN

VIALIDAD	TRAMO	VALOR X M2	FAC DEM
CUARTEL 019			
DEL PELICANO AVENIDA	De DEL MARLIN BOULEVARD a DE LA SARDINA CALLE	2,090.00	
CAMARÓN-SÁBALO CALZADA	De A UN COSTADO DE LA MZ-18-022 PRIVADA a DE LA LANGOSTA AVENIDA	6,025.00	
	De DEL MAR AVENIDA a A UN COSTADO DE LA MZ-18-022 PRIVADA	6,685.00	
	De DE LA LANGOSTA AVENIDA a A UN COSTADO DE LA MZ-18-022 PRIVADA	7,350.00	
DE LA LANGOSTA AVENIDA	De CAMARÓN-SÁBALO CALZADA a DEL PULPO AVENIDA	2,150.00	
MARINA MAZATLÁN BOULEVARD	De DE LA LANGOSTA AVENIDA a DEL PEZ VELA AVENIDA	3,685.00	
DEL MARLIN BOULEVARD	De EL SECRETO CIRCUITO a CAMARÓN-SÁBALO CALZADA	2,545.00	
DEL PEZ VELA AVENIDA	De DEL BACALAO CALLE a MARINA MAZATLÁN BOULEVARD	2,690.00	
DEL PULPO AVENIDA	De DE LA LANGOSTA AVENIDA a DEL MARLIN BOULEVARD	3,150.00	
ACCESO A INTERIOR MANZ. 03-022 ACCESO	De DEL PEZ VELA AVENIDA a INTERIOR DE MANZANA 13-022	2,090.00	
CUARTEL 020			
SN. JOSÉ DEL CABO CALLE	De PUERTO TAMPIO CALLE a LORETO CALLE	605.00	
ALTATA CALLE	De FERNANDO LORDA CALLE a BAHÍA DE KIWÓ CALLE	625.00	
	De SN. JOSÉ DEL CABO CALLE a TEACAPÁN CALLEJÓN	625.00	
AGUAMARINA CALLE	De QUINTA CHAPALITA CALLE a GUADALUPE VICTORIA CALLE	605.00	
BAHÍA DE KIWÓ CALLE	De PUERTO DE VERACRUZ AVENIDA a LORETO CALLE	605.00	
PLAYA BELLAVISTA CALLE	De INTERNACIONAL A SALIDA A VILLA UNION (MEXICO 15) CARRETERA a TRÁFICO CALLE	600.00	
FRANCISCO VILLA CALLE	De TRÁFICO CALLE a INTERNACIONAL A SALIDA A VILLA UNION (MEXICO 15) CARRETERA	790.00	
QUINTA CHAPALITA CALLE	De JUAN ALDAMA CALLE a AGUAMARINA CALLE	790.00	
LAZARDO CARDENAS (CTEL. 20) CALLE DEL TUBO CALLE	De DERECHO DE VÍA CALLE a MARGARITA MAZA DE JUÁREZ CALLE	605.00	
GRAL. LAZARDO CARDENAS CALLE	De QUINTA CHAPALITA CALLE a DERECHO DE VÍA ACCESO	605.00	
VENUSTIANO CARRANZA CALLE	De RASTRO CALLE a ENTRE MANZ. 36 Y 229 CTEL. 28 CALLE	605.00	
CONSTITUCION DE 1917 CALLE	De SOR JUANA INÉS DE LA CRUZ AVENIDA a PLAN DE SAN LUIS CALLE	605.00	
DEL GALLITO PRIVADA	De DERECHO DE VÍA CALLE a 18 DE MARZO CALLE	605.00	
DERECHO DE VÍA CALLE	De AGUAMARINA CALLE a DEL TUBO CALLE	600.00	
18 DE MARZO CALLE	De HÉROES REVOLUCIONARIOS CALLE a CARLOS OSUNA ESTAVILLO CALLE	655.00	
NOVILLERO CALLE	De DERECHO DE VÍA CALLE a ORAL. EMLIANO ZAPATA CALLE	605.00	
EN LA MANZ. 20-111 CALLEJÓN	De PUERTO TAMPIO CALLE a ALTATA CALLE	605.00	
12 DE ENERO CALLE	De GRAL. GABRIEL LEIYA SOLANO CALZADA a PETROLEOS CALLEJÓN	735.00	
FUNDACIÓN CALLE	De MUNICH PROLONGACIÓN AVENIDA a GOMEZ ZEPEDA AVENIDA	605.00	
GRAL. ARNULFO GOMEZ CALLE	De INTERNACIONAL A SALIDA A VILLA UNION (MEXICO 15) CARRETERA a DERECHO DE VÍA ACCESO	600.00	
	De JOSÉ MARÍA PINO SUAREZ CALLE a GRAL. RAMÓN F. TURGE CALLE	605.00	
	De PLAN DE SAN LUIS CALLE a GRAL. ESTEBAN BACA CALDERÓN CALLE	605.00	
	De INTERIOR DE MANZANA 20-121 a JOSÉ MARÍA PINO SUAREZ CALLE	605.00	
	De 18 DE MARZO CALLE a DERECHO DE VÍA CALLE	605.00	
	De AMADO NERVO CALLE a GUADALUPE VICTORIA CALLE	605.00	
	De GRAL. GABRIEL LEIYA SOLANO CALZADA a HÉROES REVOLUCIONARIOS CALLE	790.00	
	De SU INICIO a SU TERMINACIÓN	605.00	
	De DELFIN CALLE a ARROYO PLUVIAL (C-21 MZS-069,067,029 Y 065) ACCESO	605.00	
	De ARROYO PLUVIAL (C-21 MZS-069,067,029 Y 065) ACCESO a JUAN ALDAMA CALLE	945.00	
	De JUAN ALDAMA CALLE a LIC. LUIS DONALDO COLOSIO LIBRAMENTO	1,185.00	
	De INTERNACIONAL AVENIDA a DERECHO DE VÍA CALLE	920.00	
JOSÉ MARÍA PINO SUAREZ CALLE	De GRAL. GABRIEL LEIYA SOLANO CALZADA a DERECHO DE VÍA CALLE	650.00	
MARGARITA MAZA DE JUÁREZ CALLE	De GRAL. IGNACIO PESQUEIRA AVENIDA a PEDRO INFANTE CALLE	1,970.00	
GRAL. GABRIEL LEIYA SOLANO CALZADA	De PEDRO INFANTE CALLE a MARGARITA MAZA DE JUÁREZ CALLE	1,300.00	
LIMÓN CALLE	De PEDRO INFANTE CALLE a INTERIOR DE MANZANA 20-166	605.00	
LIC. ADOLFO LÓPEZ MATEOS CALLE	De ZARAGOZA PRIVADA a JOSÉ MARÍA PINO SUAREZ CALLE	605.00	
RAMÓN LÓPEZ VELARDE CALLE	De AMADO NERVO CALLE a GUADALUPE VICTORIA CALLE	605.00	
LORETO CALLE	De FERNANDO LORDA CALLE a INTERIOR DE MANZANA 20-051	605.00	
FRANCISCO L. MADERO CALLE	De DERECHO DE VÍA CALLE a TAMARINDO PRIVADA	605.00	
GUSTAVO A. MADERO CALLE	De ABRAHAM GONZÁLEZ CALLE a GRAL. ARNULFO R. GÓMEZ CALLE	605.00	
MANUEL ACUÑA CALLE	De FRANCISCO ZARCO CALLE a LIC. IGNACIO RAMÍREZ CALLE	605.00	
MANUEL ALTAMIRANO CALLE	De AMADO NERVO CALLE a SOR JUANA INÉS DE LA CRUZ CALLE	610.00	
MUNICH PROLONGACIÓN AVENIDA	De MUNICH AVENIDA a NO. 1 CALLEJÓN	605.00	
MEMBRILLO PRIVADA	De NARANJO PRIVADA a INTERIOR DE MANZANA 20-167	605.00	
GABRIELA MISTRAL CALLE	De MANUEL ALTAMIRANO CALLE a LIC. IGNACIO RAMÍREZ CALLE	605.00	
NARANJO PRIVADA	De TAMARINDO PRIVADA a LIMÓN CALLE	605.00	
AMADO NERVO CALLE	De FRANCISCO L. MADERO CALLE a LIC. IGNACIO RAMÍREZ CALLE	605.00	
CARLOS OSUNA ESTAVILLO CALLE	De MARGARITA MAZA DE JUÁREZ CALLE a DERECHO DE VÍA CALLE	605.00	
FEMEX CALLE	De HÉROES REVOLUCIONARIOS CALLE a DERECHO DE VÍA CALLE	605.00	
PETROLEOS CALLEJÓN	De EN LA MANZ. 20-111 CALLEJÓN a GOMEZ ZEPEDA AVENIDA	605.00	
LOS PINOS CALLEJÓN	De PLAYA BELLAVISTA CALLE a RASTRO CALLE	605.00	
PLAN DE GUADALUPE CALLE	De VALLE DEL SILENCIO CALLE a GRAL. RAFAEL GARAY CALLE	605.00	
ANTONIO PLAZA CALLE	De FRANCISCO L. MADERO CALLE a LIC. IGNACIO RAMÍREZ CALLE	605.00	
PUERTO DE MAZATLÁN AVENIDA	De PUERTO ENSENADA CALLE a INTERIOR DE MANZANA 20-176	2,110.00	
PUERTO LA PAZ CALLE	De PUERTO DE MAZATLÁN AVENIDA a BARRA DE CONTENCIÓN DEL PARQUE IND. ALFREDO V. BON CALLE	2,110.00	



MUNICIPIO: MAZATLÁN

POBLACIÓN: MAZATLÁN

VIALIDAD	TRAMO	VALOR X M2	FAC DEM
CUARTEL 020			
PUERTO PEÑASCO CALLE	D= PUERTO MADERO CALLE a PUERTO DE MANZANILLO CALLE	695.00	
	D= PUERTO DE MANZANILLO CALLE a INTERIOR DE MANZANA 20-370	2,110.00	
PUERTO TAMPICO CALLE	D= FERNANDO LORDA CALLE a ISLA ISABEL CALLE	605.00	
	D= ISLA ISABEL CALLE a PUERTO ESCONDIDO CALLE	605.00	
PUERTO TOPOLOCAMPO CALLE	D= BARRA DE CONTENCIÓN DEL PARQUE IND. ALFREDO V. BON CALLE a PUERTO DE MAZATLÁN AVENIDA	2,110.00	
PUERTO VALLARTA CALLE	D= PUERTO DE MAZATLÁN AVENIDA a BARRA DE CONTENCIÓN DEL PARQUE IND. ALFREDO V. BON CALLE	2,110.00	
RASTRO CALLE	D= INTERNACIONAL A SALIDA A VILLA UNIÓN (MEXICO 15) CARRETERA a TRÁFICO CALLE	605.00	
	D= SU INICIO a TRÁFICO CALLE	605.00	
RUBIO L. CALLE	D= TRÁFICO CALLE a DERECHO DE VÍA ACCESO	605.00	
ISLA ISABEL CALLE	D= "B" CALLEJÓN a ALTATA CALLE	605.00	
	D= PUERTO DE VERACRUZ AVENIDA a ALTATA CALLE	605.00	
SCR. JUANA INÉS DE LA CRUZ CALLE	D= MANUEL ALTAMIRANO CALLE a LIC. IGNACIO RAMÍREZ CALLE	605.00	
TRAFICO CALLE	D= JUAN ALDAMA CALLE a INTERNACIONAL A SALIDA A VILLA UNIÓN (MEXICO 15) CARRETERA	920.00	
GUADALUPE VICTORIA CALLE	D= RAMÓN LÓPEZ VELARDE CALLE a DERECHO DE VÍA ACCESO	605.00	
GRAL. EMILIANO ZAPATA CALLE	D= DERECHO DE VÍA CALLE a PEMEX CALLE	605.00	
PINO CALLE	D= LOS PINOS CALLEJÓN a TRÁFICO CALLE	605.00	
BARRA DE CONTENCIÓN DEL PARQUE IND. ALFREDO V. BON CALLE FRANCISCO MADERO CALLE	D= ALOTE, EN MANZ. 20-176,177,207 CALLE a DERECHO DE VÍA CALLE	2,110.00	
	D= GUADALUPE VICTORIA CALLE a ENTRE LA MANZ. 20-034 Y LA MANZ. 20-025 CALLEJÓN	605.00	
	D= ENTRE LA MANZ. 20-034 Y LA MANZ. 20-025 CALLEJÓN a AMADO NERVO CALLE	605.00	
SCR. JUANA INÉS DE LA CRUZ AVENIDA 28 DE FEBRERO CALLE	D= JOSÉ MARÍA PINO SUÁREZ CALLE a MORELOS PRIVADA	605.00	
24 DE JUNIO CALLE	D= GÓMEZ ZEPEDA AVENIDA a MUNICH PROLONGACIÓN AVENIDA	605.00	
UNIÓN CIVICA CALLE	D= MUNICH PROLONGACIÓN AVENIDA a GÓMEZ ZEPEDA AVENIDA	605.00	
MUNICH AVENIDA	D= GRAL. GABRIEL LEYVA SOLANO CALZADA a GÓMEZ ZEPEDA AVENIDA	605.00	
TEACAPAN CALLEJÓN	D= ALTATA CALLE a INTERIOR DE MANZANA 20-256	500.00	
	D= INTERIOR DE MANZANA 20-057 a ALTATA CALLE	500.00	
JUAN ALDAMA CALLE	D= DERECHO DE VÍA ACCESO a INTERNACIONAL A SALIDA A VILLA UNIÓN (MEXICO 15) CARRETERA	600.00	
DE LA CHANZLA CALLEJÓN	D= INTERIOR DE MANZANA 20-251 a LORETO CALLE	605.00	
CUARTEL 021			
JUSTO SIERRA CALLE	D= RICARDO FLORES MAGÓN CALLE a INTERNACIONAL A SALIDA A VILLA UNIÓN (MEXICO 15) CARRETERA	735.00	
MEXICO (CTEL 21) CALLE	D= DE LA MZ-21-002 A LA MZ-21-005 CALLE a LÁZARO CÁRDENAS (CTEL 21) CALLE	735.00	
2DA. ESCOLAR CALLE	D= INTERNACIONAL A SALIDA A VILLA UNIÓN (MEXICO 15) CARRETERA a RICARDO FLORES MAGÓN CALLE	725.00	
EMPACADORES CALLE	D= INTERNACIONAL A SALIDA A VILLA UNIÓN (MEXICO 15) CARRETERA a LA LADRILLERA CAMINO	735.00	
BAHÍA CONCEPCIÓN CALLE	D= LIC. LUIS DONALDO COLOSIO LIBRAMENTO a BAHÍA VICCAINO CALLE	750.00	
BAHÍA DE ACAPULCO SUR CALLE	D= BAHÍA DE LA ASCENCIÓN CALLE a BAHÍA DE LA PAZ CALLE	1,040.00	
BAHÍA DE LA ASCENCIÓN CALLE	D= PALOMAS CALLE a ALBATROS CALLE	600.00	
PALOMAS CALLE	D= CANZOS CALLE a GORRION CALLE	600.00	
BAHÍA DE COLOTEPEC CALLE	D= BAHÍA NAVACHUTE CALLE a BAHÍA DE LA PAZ CALLE	600.00	
BAHÍA DE LA PAZ CALLE	D= BAHÍA DE COLOTEPEC CALLE a BAHÍA DE LA ASCENCIÓN CALLE	600.00	
BAHÍA DEL CARMEN CALLE	D= BAHÍA VICCAINO CALLE a LIC. LUIS DONALDO COLOSIO LIBRAMENTO	750.00	
CANZOS CALLE	D= PALOMAS CALLE a BAHÍA DE LA ASCENCIÓN CALLE	600.00	
GORRION CALLE	D= BAHÍA DE LA ASCENCIÓN CALLE a PALOMAS CALLE	600.00	
BAHÍA NIÑO CALLE	D= LIRIO CALLE a MARAVILLA AVENIDA	735.00	
BAHÍA MAGDALENA CALLE	D= LIC. LUIS DONALDO COLOSIO LIBRAMENTO a BAHÍA VICCAINO CALLE	750.00	
BAHÍA VICCAINO CALLE	D= BAHÍA CONCEPCIÓN CALLE a INTERIOR DE MANZANA 21-001	750.00	
ESCOLAR CALLE	D= JUSTO SIERRA CALLE a EMPACADORES CALLE	605.00	
	D= ADOLFO LOPEZ MATEOS CALLE a JUSTO SIERRA CALLE	725.00	
PINO CALLE	D= TRÁFICO CALLE a INTERNACIONAL A SALIDA A VILLA UNIÓN (MEXICO 15) CARRETERA	600.00	
EBANO CALLE	D= LÁZARO CÁRDENAS (CTEL 21) CALLE a SAUDE CALLE	735.00	
EJIDAL CALLE	D= INTERNACIONAL A SALIDA A VILLA UNIÓN (MEXICO 15) CARRETERA a TRÁFICO CALLE	600.00	
ESTADIO CALLE	D= TRÁFICO CALLE a JOHNSON CALLE	600.00	
GARDENIA AVENIDA	D= BAHÍA NIÑO CALLE a ANTONIO LOPEZ SAENZ CALLE	920.00	
LIC. LUIS DONALDO COLOSIO LIBRAMENTO	D= INTERNACIONAL A SALIDA A VILLA UNIÓN (MEXICO 15) CARRETERA a LIBRAMENTO 2 CALLE	1,690.00	
INTERNACIONAL A SALIDA A VILLA UNIÓN (MEXICO 15) CARRETERA	D= SU INICIO a SU TERMINACIÓN	605.00	
	D= JUAN ALDAMA CALLE a LIC. LUIS DONALDO COLOSIO LIBRAMENTO	1,190.00	
	D= DELFIN CALLE a ARROYO PLUVIAL (C-21 MZ-008,067,029 Y 069) ACCESO	605.00	
	D= ARROYO PLUVIAL (C-21 MZ-008,067,029 Y 069) ACCESO a JUAN ALDAMA CALLE	245.00	
	D= JUAN ALDAMA CALLE a LIC. LUIS DONALDO COLOSIO LIBRAMENTO	1,165.00	
TTE. PABLO HERNÁNDEZ CAMACHO CALLE	D= MAYOR JUAN OSUNA CALLE a TTE. JUAN JIMÉNEZ CALLE	600.00	
JOHNSON CALLE	D= S/N ENTRE MANZ. 21-192 Y 194 CALLE a ESTADIO CALLE	600.00	
LAGUNA (CTEL 21) CALLE	D= EJIDAL CALLE a ESTADIO CALLE	625.00	
	D= PINO CALLE a S/N ENTRE MANZ. 21-192 Y 194 CALLE	625.00	
LOMA VERDE CALLE	D= DE LA MZ-21-002 A LA MZ-21-005 CALLE a LÁZARO CÁRDENAS (CTEL 21) CALLE	735.00	
MUNICH AVENIDA	D= SEIS (6) ENTRE LA MZ-21-160 Y MZ-21-158 CALLE a SIETE (7) PASA POR LA MZ. 21-161, MZ-21-162 Y MZ-2 CALLE	850.00	
CAP. M. PACHECO ARIAS CALLE	D= MAYOR JUAN OSUNA CALLE a TTE. JUAN JIMÉNEZ CALLE	600.00	



MUNICIPIO: MAZATLÁN

POBLACIÓN: MAZATLÁN

VIALIDAD	TRAMO	VALOR X M2	FAC DEM
CUARTEL 021			
CAP. ANTONIO R. PÉREZ CALLE	D= TTE. JUAN JIMÉNEZ CALLE a MAYOR JUAN OSUNA CALLE	600.00	
PINO CALLE	D= AMAPA CALLE a LÁZARO CÁRDENAS (CTEL. 21) CALLE	735.00	
ROBLE CALLE	D= AMAPA CALLE a LÁZARO CÁRDENAS (CTEL. 21) CALLE	735.00	
SAUCE CALLE	D= INTERNACIONAL A SALIDA A VILLA UNION (MEXICO 15) CARRETERA a PINO CALLE	735.00	
SEIS (6) ENTRE LA MZ. 21-160 Y MZ. 21-159 CALLE	D= CAP. VICTOR H. ZÚÑIGA CALLE a MUNICH AVENIDA	600.00	
SIETE (7) PASA POR LA MZ. 21-151, MZ. 21-152 Y MZ. 21-153 CALLE TRAFICO CALLE	D= MUNICH AVENIDA a CAP. VICTOR H. ZÚÑIGA CALLE	735.00	
CAP. VICTOR H. ZÚÑIGA CALLE	D= INTERNACIONAL A SALIDA A VILLA UNION (MEXICO 15) CARRETERA a AL BASURÓN (EN LA MANZ. 21-078, 079 Y 080) CAMINO	600.00	
LÍMITE ORIENTE DE LA MANZ. 21-100 Y 077 CALLE	D= SEIS (6) ENTRE LA MZ. 21-160 Y MZ. 21-158 CALLE a SIETE (7) PASA POR LA MZ. 21-151, MZ. 21-152 Y MZ. 21-153 CALLE	600.00	
EL PANTANAL CALLE	D= TTE. JUAN JIMÉNEZ CALLE a MAYOR JUAN OSUNA CALLE	760.00	
LOS TULES CALLE	D= JOHNSON CALLE a TRAFICO CALLE	600.00	
RICARDO FLORES MAGÓN CALLE	D= LOS ARROYOS CALLE a ROSALEDA CALLE	735.00	
ARRAYAN CALLE	D= RICARDO FLORES MAGÓN CALLE a LAS TROJES CALLE	735.00	
LAS HUERTAS CALLE	D= LÁZARO CÁRDENAS (CTEL. 21) CALLE a EMPACADORES CALLE	735.00	
ARENAL CALLE	D= LOS TULES CALLE a EL PANTANAL CALLE	735.00	
LOS ARROYOS CALLE	D= EL PANTANAL CALLE a LOS TULES CALLE	735.00	
PALMAR CALLE	D= LOS ARROYOS CALLE a LÁZARO CÁRDENAS (CTEL. 21) CALLE	735.00	
MAIZALES CALLE	D= LAS TROJES CALLE a LÁZARO CÁRDENAS (CTEL. 21) CALLE	735.00	
GRANEROS CALLE	D= MAIZALES CALLE a GRANEROS CALLE	735.00	
ROSALEDA CALLE	D= LÁZARO CÁRDENAS (CTEL. 21) CALLE a PALMAR CALLE	735.00	
LAS TROJES CALLE	D= URÍAS AVENIDA a PALMAR CALLE	735.00	
LÁZARO CÁRDENAS (CTEL. 21) CALLE	D= RICARDO FLORES MAGÓN CALLE a LA LADRILLERA CAMINO	735.00	
DORADO ORIENTE CALLE	D= EL PANTANAL CALLE a ROSALEDA CALLE	735.00	
PRIMERA CALLE	D= CARDENAL CALLE a ESCOLAR CALLE	735.00	
SEGUNDA CALLE	D= ANTONIO LOPEZ SAENZ CALLE a LÍMITE DE LAS ZONAS D16 Y D17 CALLE	635.00	
ANTONIO LOPEZ SAENZ CALLE	D= LÍMITE DE LAS ZONAS D16 Y D17 CALLE a VENUS CALLE	635.00	
SOBERANÍA CALLE	D= PUERTO DE VERACRUZ CALLE a SOBERANÍA CALLE	600.00	
MIGUEL HIDALGO (CTEL. 21) CALLE	D= PUERTO DE VERACRUZ CALLE a SOBERANÍA CALLE	600.00	
	D= GARDENIA AVENIDA a MUNICH AVENIDA	1,040.00	
	D= PRIMERA CALLE a SEGUNDA CALLE	600.00	
	D= DE LA MZ. 21-061 A LA MZ. 21-065 CALLE a EL PANTANAL CALLE	735.00	
CUARTEL 022			
2da EMILIANO ZAPATA CALLE	D= EMILIANO ZAPATA (CTEL. 22) CALLE a LIBRAMIENTO 2 CALLE	735.00	
1ª CALLE	D= SALVADOR ROBLES QUINTERO CALLE a FERROCARRIL AVENIDA	600.00	
IGNACIO ALLENDE CALLE	D= CUAUHTÉMOC AVENIDA a 2 DE ABRIL CALLE	735.00	
A PEMEX CALLE	D= ANTIGUO CAMINO AL CONCHI CALLE a LIC. LUIS DONALDO COLOSIO LIBRAMIENTO	735.00	
GRAL. FEUPE ANGELES CTCL 27 CALLE	D= JESÚS GARCÍA CORONA CALLE a GRAL. FRANCISCO VILLA CALLE	735.00	
ARROYO JABALINES CALLE	D= VENUSTIANO CARRANZA (CTEL. 22) CALLE a LIC. LUIS DONALDO COLOSIO LIBRAMIENTO	735.00	
EJERCITO MEXICANO AVENIDA	D= LIC. LUIS DONALDO COLOSIO LIBRAMIENTO a JUAN PABLO II (MUNICH) AVENIDA	200.00	
ALFREDO B. BOKFIL CALLE	D= DE VIA DEL FERROCARRIL DERECHO a DE LAS TORRES BOULEVARD	2,345.00	
ALFONSO GENARO CALDERON CALLE	D= DE LAS TORRES BOULEVARD a LIC. LUIS DONALDO COLOSIO LIBRAMIENTO	1,105.00	
ANTONIO TOLEDO CORRO CALLE	D= ANTONIO TOLEDO CORRO CALLE a PASCUAL GROSSO CALLE	735.00	
GENOVEVO DE LA O CALLE	D= VENUSTIANO CARRANZA (CTEL. 22) CALLE a JESÚS GARCÍA CORONA CALLE	735.00	
FRANCISCO SOLÍS CALLE	D= LIC. LUIS DONALDO COLOSIO LIBRAMIENTO a VENUSTIANO CARRANZA (CTEL. 22) CALLE	735.00	
CEDROS PRIVADA	D= ÁNGEL FIERRO CALLE a JUAN PABLO II (MUNICH) AVENIDA	735.00	
CERRO COLORADO CALLE	D= ANTIGUO CAMINO AL CONCHI CALLE a ESCAMELLA CALLE	735.00	
CIALACA CALLE	D= EMILIANO ZAPATA (CTEL. 22) CALLE a LIC. LUIS DONALDO COLOSIO LIBRAMIENTO	735.00	
CIRUELOS CALLE	D= ANTIGUO CAMINO AL CONCHI CALLE a PEMEX CALLE	735.00	
31 DE MAYO ANADADOR	D= LOMA LARGA CALLE a GENARO ESTRADA AVENIDA	735.00	
2 DE ABRIL CALLE	D= ISLA DE GUADALUPE CALLE a JUAN PABLO II (MUNICH) AVENIDA	735.00	
CUAUHTÉMOC AVENIDA	D= ANTIGUO CAMINO AL CONCHI CALLE a DEPORTIVO ZAPATA CALLE	735.00	
DE LAS TORRES BOULEVARD	D= LIC. LUIS DONALDO COLOSIO LIBRAMIENTO a ANTIGUO CAMINO AL CONCHI CALLE	900.00	
LOS PINOS PRIVADA	D= JUAN ALDAMA CALLE a STA. ROSA BOULEVARD	735.00	
DEPORTIVO ZAPATA CALLE	D= STA. ROSA BOULEVARD a JUAN ALDAMA CALLE	735.00	
LOS DURAZNOS CALLE	D= LIC. LUIS DONALDO COLOSIO LIBRAMIENTO a CRISTOBAL COLÓN AVENIDA	1,680.00	
FRENO CALLE	D= ANTIGUO CAMINO AL CONCHI CALLE a EMILIANO ZAPATA (CTEL. 22) CALLE	735.00	
VICENTE QUERRERO PRIVADA	D= CIRUELOS CALLE a LOS DURAZNOS CALLE	735.00	
LIC. LUIS DONALDO COLOSIO LIBRAMIENTO	D= TAMARINDO PRIVADA a PARAÍSO CALLE	735.00	
ISLA DE GUADALUPE CALLE	D= LOS PINOS PRIVADA a LOS DURAZNOS CALLE	735.00	
ISLA DE LA FIEDRA CALLE	D= EMILIANO ZAPATA (CTEL. 22) CALLE a 5 DE MAYO CALLE	735.00	
ISLA DEL BOSQUE CALLE	D= INTERNACIONAL A SALIDA A VILLA UNION (MEXICO 15) CARRETERA a ANTIGUO CAMINO AL CONCHI CALLE	1,920.00	
ISLA DEL CARMEN CALLE	D= EJERCITO MEXICANO AVENIDA a ANTIGUO CAMINO AL CONCHI CALLE	2,010.00	
	D= LIC. LUIS DONALDO COLOSIO LIBRAMIENTO a ARROYO JABALINES CALLE	725.00	
	D= LIC. LUIS DONALDO COLOSIO LIBRAMIENTO a INTERIOR DE MANZANA 22-057	735.00	
	D= INTERIOR DE MANZANA 22-057 a LIC. LUIS DONALDO COLOSIO LIBRAMIENTO	735.00	
	D= ISLA DEL BOSQUE CALLE a ISLA DE VENADOS CALLE	735.00	



MUNICIPIO: MAZATLÁN

POBLACIÓN: MAZATLÁN

VIALIDAD	TRAMO	VALOR X M2	FAC DEM
CUARTEL 022			
ISLA DE VENADOS CALLE	D= LIC. LUIS DONALDO COLOSIO LIBRAMENTO 3 ARROYO JABALINES CALLE	735.00	
ISLA GALAPAGOS CALLE	D= ANABELLA DE GAVICA CALLE 3 LIC. LUIS DONALDO COLOSIO LIBRAMENTO	735.00	
JUAN ALDAMA CALLE	D= NARCISO MENDOZA CALLE 3 CUAUHTÉMOC AVENIDA	735.00	
LOS LAURELES PRIVADA	D= LOS DURAZNOS CALLE 3 CIRUELOS CALLE	735.00	
LIBRAMENTO 2 CALLE	D= LIC. LUIS DONALDO COLOSIO LIBRAMENTO 3 SU TERMINACIÓN	1,210.00	
VICENTE LOMBARDO TOLEDANO CALLE	D= LIC. LUIS DONALDO COLOSIO LIBRAMENTO 3 VENUSTIANO CARRANZA (CTEL. 22) CALLE	735.00	
MARIANO ABASOLO CALLE	D= JESUS GARCÍA CORONA CALLE 3 VENUSTIANO CARRANZA (CTEL. 22) CALLE	735.00	
NARCISO MENDOZA CALLE	D= 2 DE ABRIL CALLE 3 NARCISO MENDOZA CALLE	735.00	
MICHEL TELESPORO CALLE	D= JUAN ALDAMA CALLE 3 STA. ROSA BOULEVARD	735.00	
NARANJOS CALLE	D= ISLA GALAPAGOS CALLE 3 JUAN PABLO III (MUNICH) AVENIDA	735.00	
GRAL. ALVARO OBREGÓN CALLE	D= ANTIGUO CAMINO AL CONCHI CALLE 3 EMILIANO ZAPATA (CTEL. 22) CALLE	735.00	
PARAISO CALLE	D= ANTONIO TOLEDO CORRO AVENIDA 3 JUAN PABLO III (MUNICH) AVENIDA	735.00	
REVOLUCIÓN CALLE	D= LIMONES CALLE 3 LOS PINOS PRIVADA	735.00	
GILBERTO RUIZ ALMADA CALLE	D= JUAN ALDAMA CALLE 3 STA. ROSA BOULEVARD	735.00	
STA. ROSA BOULEVARD	D= PASCUAL OROZCO CALLE 3 GRAL. FRANCISCO VILLA CALLE	735.00	
TAMARINDO PRIVADA	D= LIC. LUIS DONALDO COLOSIO LIBRAMENTO 3 AHOME CALLE	2,010.00	
FIDEL VELÁZQUEZ CALLE	D= LOS PINOS PRIVADA 3 CIRUELOS CALLE	735.00	
	D= VENUSTIANO CARRANZA (CTEL. 22) CALLE 3 GRAL. FRANCISCO VILLA CALLE	735.00	
	D= PASCUAL OROZCO CALLE 3 GRAL. ALVARO OBREGÓN CALLE	735.00	
GRAL. FRANCISCO VILLA CALLE	D= ANTONIO TOLEDO CORRO AVENIDA 3 JUAN PABLO III (MUNICH) AVENIDA	735.00	
ANTIGUO CAMINO AL CONCHI CALLE	D= LOS DURAZNOS CALLE 3 LIC. LUIS DONALDO COLOSIO LIBRAMENTO	915.00	
	D= VIA DE FERROCARRIL CALLE 3 LOS DURAZNOS CALLE	915.00	
GRAL. EMILIANO ZAPATA (CTEL. 22) CALLE	D= DEL DEPORTISTA CALLE 3 GILBERTO RUIZ ALMADA CALLE	735.00	
JUAN PABLO III (MUNICH) AVENIDA	D= LIC. LUIS DONALDO COLOSIO LIBRAMENTO 3 MERCURIO CALLE	735.00	
EMILIANO ZAPATA (CTEL. 22) CALLE	D= VICENTE GUERRERO PRIVADA 3 LIC. LUIS DONALDO COLOSIO LIBRAMENTO	735.00	
	D= FRANCISCO SOLÍS CALLE 3 ANTIGUO CAMINO AL CONCHI CALLE	735.00	
	D= LIC. LUIS DONALDO COLOSIO LIBRAMENTO 3 EMILIANO ZAPATA (CTEL. 22) CALLE	735.00	
FRANCISCO VILLA (CTEL. 22) AVENIDA	D= JUAN ALDAMA CALLE 3 INTERIOR DE MANZANA 22-017	735.00	
EN MANZANA 22-017 PRIVADA	D= VENUSTIANO CARRANZA (CTEL. 22) CALLE 3 ARROYO JABALINES CALLE	735.00	
LAZARO CARCENAS (CTEL. 22) CALLE	D= ANTONIO TOLEDO CORRO AVENIDA 3 JUAN PABLO III (MUNICH) AVENIDA	735.00	
VENUSTIANO CARRANZA (CTEL. 22) CALLE	D= STA. ROSA BOULEVARD 3 JUAN ALDAMA CALLE	735.00	
FRANCISCO MADRERO (CTEL. 22) CALLE			
CUARTEL 023			
GRAL. ÁNGEL FLORES CALLE	D= A SAN RAFAEL CAMINO 3 CIRUELOS CTEL. 22 CALLE	735.00	
JUAN CARRASCO CALLEJÓN	D= EJERCITO MEXICANO AVENIDA 3 GRAL. ÁNGEL FLORES CALLE	625.00	
A SAN RAFAEL CAMINO	D= EJERCITO MEXICANO AVENIDA 3 INTERIOR DE MANZANA 22-024	735.00	
AUTODETERMINACIÓN CALLE	D= INTERIOR DE MANZANA 22-043 3 SOLIDARIDAD CALLE	735.00	
EJERCITO MEXICANO AVENIDA	D= OSCAR PEREZ ESCOBOSA AVENIDA 3 LIC. LUIS DONALDO COLOSIO LIBRAMENTO	2,155.00	
	D= DE VIA DEL FERROCARRIL DERECHO 3 DE LAS TORRES BOULEVARD	2,245.00	
	D= DE LAS TORRES BOULEVARD 3 LIC. LUIS DONALDO COLOSIO LIBRAMENTO	1,105.00	
CIRCUNVALACIÓN CALLE	D= DE 22-007, 22-008 A LA 22-002 Y 013 CALLEJÓN 3 GRAL. ÁNGEL FLORES CALLE	725.00	
DE LAS TORRES BOULEVARD	D= LIC. LUIS DONALDO COLOSIO LIBRAMENTO 3 CRISTOBAL COLON AVENIDA	1,650.00	
DE 22-007, 22-008 A LA 22-002 Y 013 CALLEJÓN	D= ELPIDIO OSUNA CALLE 3 CIRCUNVALACIÓN CALLE	725.00	
ELPIDIO OSUNA CALLE	D= DE 22-007, 22-008 A LA 22-002 Y 013 CALLEJÓN 3 GRAL. ÁNGEL FLORES CALLE	725.00	
FELIPE VALLE CALLE	D= CIRCUNVALACIÓN CALLE 3 RODOLFO T. LOAIZA CALLE	735.00	
OSCAR PEREZ ESCOBOSA AVENIDA	D= MARSELLA CIRCUITO 3 EJERCITO MEXICANO AVENIDA	1,400.00	
	D= MARSELLA CIRCUITO 3 REAL PACIFICO AVENIDA	2,915.00	
	D= REAL PACIFICO AVENIDA 3 CALYPSO CALLE	1,040.00	
NO INTERVENCIÓN CALLE	D= REVOLUCIÓN ANDADOR 3 SOLIDARIDAD CALLE	725.00	
RODOLFO T. LOAIZA CALLE	D= GRAL. ÁNGEL FLORES CALLE 3 DE 22-007, 22-008 A LA 22-002 Y 013 CALLEJÓN	725.00	
PACIFICO AVENIDA	D= DEL ROSALO AVENIDA 3 NO. 14 (CTEL. 23) CALLE	1,250.00	
A LAS HABAS CAMINO	D= PACIFICO AVENIDA 3 SU TERMINACIÓN	600.00	
DEL ATLANTICO PASEO	D= DEL ROSALO AVENIDA 3 SANTA ALINA CALLE	835.00	
CUARTEL 024			
ADELITA CALLE	D= TONA DEL CIERPE (CALLE B) CALLE 3 OFELIA QUEYARA CALLE	750.00	
GRAL. FELIPE ÁNGELES CALLE	D= EJERCITO MEXICANO AVENIDA 3 MONTE HIMALAYA ANDADOR	1,055.00	
	D= TOMÁS O. URBINA CALLE 3 CHEL. RODOLFO FIERRO CALLE	750.00	
DOROTEO ARANGO CALLE	D= OFELIA QUEYARA CALLE 3 TONA DE POLVAREDA AVENIDA	750.00	
BENJAMIN ARGUMEDO CALLE	D= TOMÁS O. URBINA CALLE 3 ADELITA CALLE	750.00	
	D= ONCE DE ENERO CALLE 3 DEL DELFÍN BOULEVARD	750.00	
	D= TONA DE JUÁREZ CALLE 3 TONA DE TORREÓN CALLE	750.00	
GRAL. FELIPE ÁNGELES CALLE	D= MARÍA ELENA GÓMEZ CALLE 3 OFELIA QUEYARA CALLE	750.00	
CINCO CALLE	D= TONA DE JUÁREZ CALLE 3 "B" CALLE	750.00	
	D= TONA DE CHIHUAHUA CALLE 3 DEL DELFÍN BOULEVARD	750.00	
"B" CALLE	D= PROF. JORGE SALAZAR (CALLE B) CALLE 3 BICENTENARIO JUAREZ AVENIDA	750.00	
FIDEL AVILA CALLE	D= PROF. JORGE SALAZAR (CALLE B) CALLE 3 DEL DELFÍN BOULEVARD	750.00	



MUNICIPIO: MAZATLÁN

POBLACIÓN: MAZATLÁN

VIALIDAD	TRAMO	VALOR X M2	FAC DEM
CUARTEL 024			
LORETO BARRAZA AVENIDA	D= TOMA DE CHIHUAHUA CALLE 3 TOMA DE TORREÓN CALLE	750.00	
	D= DEL DELFIN BOULEVARD 3 TOMA DE AGUA PRIETA CALLE	750.00	
ANTONIO BASTIDAS CALLE	D= BICENTENARIO JUAREZ AVENIDA 3 GRAL. LÁZARO CÁRDENAS CALLE	750.00	
BATALLA DEL PAREDÓN CALLE	D= BICENTENARIO JUAREZ AVENIDA 3 TOMA DE GUADALUPE AVENIDA	750.00	
BATALLA DE TIERRA BLANCA CALLE	D= TOMA DE POLVAREDA AVENIDA 3 BICENTENARIO JUAREZ AVENIDA	750.00	
	D= TOMA DE CELAYA CALLE 3 GRAL. LÁZARO CÁRDENAS CALLE	750.00	
	D= OFELIA GUEVARA CALLE 3 TOMA DE POLVAREDA AVENIDA	750.00	
EJERCITO MEXICANO AVENIDA	D= MAZATLÁN AVENIDA 3 GRAL. RAFAEL BUELNA TENORIO CALZADA	3,750.00	
GRAL. RAFAEL BUELNA TENORIO CALZADA	D= EJERCITO MEXICANO AVENIDA 3 DE LA MARINA (CARLOS CANSECO) CALLE	3,250.00	
MANUEL BUENDÍA CALLE	D= OFELIA GUEVARA CALLE 3 ALFONSO G. CALDERÓN AVENIDA	750.00	
MANUEL BURQUEÑO CALLE	D= ALFONSO G. CALDERÓN AVENIDA 3 TOMA DE ZACATECAS CALLE	750.00	
ALFONSO G. CALDERÓN AVENIDA	D= DE LA MARINA (CARLOS CANSECO) CALLE 3 DEL DELFIN BOULEVARD	1,055.00	
DE LA MARINA (CARLOS CANSECO) CALLE	D= TOMA DE SALTILLO AVENIDA 3 JEREZ PRIVADA	2,010.00	
	D= JEREZ PRIVADA 3 LINA DE MANZ. 24475	1,470.00	
	D= LINA DE MANZ. 24475 3 DEL ATLANTICO PASEO	3,535.00	
	D= DEL ATLANTICO PASEO 3 DEL DELFIN AVENIDA	3,060.00	
TIPOS CUATES CALLE	D= DE LA MARINA (CARLOS CANSECO) CALLE 3 DORADOS DE VILLA AVENIDA	750.00	
CAUTELA DE VILLA CALLE	D= TOMA DE POLVAREDA AVENIDA 3 VIVA VILLA CALLE	750.00	
	D= TOMA DEL CIERPE (CALLE B) CALLE 3 OFELIA GUEVARA CALLE	750.00	
CHIHUAHUA CTCL 24 CALLE	D= DORADOS DE VILLA AVENIDA 3 DE LA MARINA (CARLOS CANSECO) CALLE	750.00	
E/ 24-275 Y 274 CALLE	D= DEL DELFIN BOULEVARD 3 TOMA DE TORREÓN CALLE	750.00	
FRANCISCO CHIQUETE CALLE	D= OFELIA GUEVARA CALLE 3 ALFONSO G. CALDERÓN AVENIDA	750.00	
BICENTENARIO JUAREZ AVENIDA	D= FRANCISCO SOLÍS AVENIDA 3 DEL DELFIN BOULEVARD	1,640.00	
NORMA RODRÍGAZ CALLE	D= ALFONSO G. CALDERÓN AVENIDA 3 LOURDES CASTRO AVENIDA	750.00	
CUESTA DE SAHÚLA CALLE	D= TOMA DE POLVAREDA AVENIDA 3 ALFONSO G. CALDERÓN AVENIDA	750.00	
ACONTECER CALLE	D= 7 DE ABRIL CALLE 3 FELIPE GUERRERO CALLE	750.00	
DEL DELFIN BOULEVARD	D= MAZATLÁN AVENIDA 3 CRISTOBAL COLON AVENIDA	1,300.00	
	D= CRISTOBAL COLON AVENIDA 3 ALFONSO G. CALDERÓN AVENIDA	1,300.00	
CRISTOBAL COLON AVENIDA	D= GRAL. RAFAEL BUELNA TENORIO CALZADA 3 DEL DELFIN BOULEVARD	1,445.00	
DIVISION DEL NORTE CALLE	D= TOMA DE CHIHUAHUA CALLE 3 CRISTOBAL COLON AVENIDA	750.00	
7 DE ABRIL CALLE	D= FRONTERA CALLE 3 ACONTECER CALLE	750.00	
CHEL RODOLFO FIERRO CALLE	D= TOMA DE GUADALUPE AVENIDA 3 BICENTENARIO JUAREZ AVENIDA	750.00	
	D= TOMA DE SALTILLO AVENIDA 3 OFELIA GUEVARA CALLE	750.00	
	D= INTERIOR DE MANZANA 24-018 3 GRAL. JOSÉ RODRÍGUEZ CALLE	750.00	
FRANCISCO SOLÍS AVENIDA	D= TOMA DE POLVAREDA AVENIDA 3 TOMA DE ZACATECAS CALLE	1,630.00	
FRONTERA CALLE	D= VIVA VILLA CALLE 3 ACONTECER CALLE	750.00	
SERGIO GALINDO CALLE	D= ALFONSO G. CALDERÓN AVENIDA 3 OFELIA GUEVARA CALLE	750.00	
JOSE GÓMEZ CALLEJÓN	D= OFELIA GUEVARA CALLE 3 MARÍA ELENA GÓMEZ CALLE	750.00	
MARÍA ELENA GÓMEZ CALLE	D= RAFAEL BUENDÍA CALLE 3 ALFONSO G. CALDERÓN AVENIDA	750.00	
FELIPE GUERRERO CALLE	D= ALFONSO G. CALDERÓN AVENIDA 3 JOSÉ RODRÍGUEZ CALLE	750.00	
FRANCISCO TABADA CALLE	D= DEL DELFIN BOULEVARD 3 TRINIDAD RODRÍGUEZ CALLE	750.00	
GIL CARDO MAGAÑA CALLE	D= DEL DELFIN BOULEVARD 3 TOMA DE TORREÓN CALLE	750.00	
MARINA MAZATLÁN BOULEVARD	D= DE LA LANGOSTA AVENIDA 3 DEL PEZ VELA AVENIDA	3,545.00	
MARIO MARTÍN CALLE	D= MARÍA ELENA GÓMEZ CALLE 3 LOURDES CASTRO AVENIDA	750.00	
ONCE DE ENERO CALLE	D= LORETO BARRAZA AVENIDA 3 PEDRO VARELA CALLE	750.00	
	D= PEDRO VARELA CALLE 3 BENJAMÍN ARGUMENTO CALLE	750.00	
DEL ATLANTICO PASEO	D= DEL DELFIN AVENIDA 3 DE LA MARINA (CARLOS CANSECO) CALLE	2,405.00	
PLAN DE AYALA AVENIDA	D= CHEL RODOLFO FIERRO CALLE 3 BATALLA DEL PAREDÓN CALLE	750.00	
TOMA DE POLVAREDA AVENIDA	D= DOROTEO ARANGO CALLE 3 DE LA MARINA (CARLOS CANSECO) CALLE	750.00	
	D= TOMA DE TORREÓN CALLE 3 BATALLA DEL PAREDÓN CALLE	750.00	
	D= BATALLA DEL PAREDÓN CALLE 3 TOMAS G. URBINA CALLE	750.00	
RAFAEL BUENDÍA CALLE	D= ALFONSO G. CALDERÓN AVENIDA 3 LOURDES CASTRO AVENIDA	750.00	
	D= MARÍA ELENA GÓMEZ CALLE 3 ALFONSO G. CALDERÓN AVENIDA	750.00	
GRAL. JOSÉ RODRÍGUEZ CALLE	D= TOMA DE ZACATECAS CALLE 3 FRANCISCO SOLÍS AVENIDA	750.00	
	D= BATALLA DE TIERRA BLANCA CALLE 3 BATALLA DEL PAREDÓN CALLE	750.00	
	D= TOMA DE JUÁREZ CALLE 3 JOSÉ RODRÍGUEZ PRIVADA	750.00	
	D= JOSÉ RAMÓN HARVAZ CALLE 3 FRONTERA CALLE	750.00	
JOSE RODRÍGUEZ CALLE	D= FIDEL ÁVILA CALLE 3 DOROTEO ARANGO CALLE	750.00	
PROF. JORGE SALAZAR (CALLE B) CALLE	D= ALFONSO G. CALDERÓN AVENIDA 3 LOURDES CASTRO AVENIDA	750.00	
JOSE ANSEL SÁNCHEZ CALLE	D= JOSÉ RAMÓN HARVAZ CALLE 3 FRONTERA CALLE	750.00	
FRONTERA PRIVADA	D= INTERIOR DE MANZANA 24-021 3 DEL DELFIN BOULEVARD	750.00	
CANDELARIO CERVANTES CALLE	D= DOROTEO ARANGO CALLE 3 DORADOS DE VILLA AVENIDA	750.00	
TOMA DEL CIERPE (CALLE B) CALLE	D= TOMAS G. URBINA CALLE 3 BATALLA DEL PAREDÓN CALLE	750.00	
TOMA DE AGUA PRIETA CALLE	D= BICENTENARIO JUAREZ AVENIDA 3 ANTONIO VILLARREAL CALLE	750.00	
	D= BICENTENARIO JUAREZ AVENIDA 3 DEL DELFIN BOULEVARD	750.00	
TOMA DE CHIHUAHUA CALLE	D= BICENTENARIO JUAREZ AVENIDA 3 VIVA VILLA CALLE	750.00	
	D= ANTONIO VILLARREAL CALLE 3 BICENTENARIO JUAREZ AVENIDA	750.00	



MUNICIPIO: MAZATLÁN

POBLACIÓN: MAZATLÁN

VIALIDAD	TRAMO	VALOR X M2	FAC DEM
CUARTEL 024			
TOMA DE GUADALAJARA AVENIDA	D* ADELITA CALLE 3 DE LA MARINA (CARLOS CANSECO) CALLE	750.00	
	D* BATALLA DE TIERRA BLANCA CALLE 3 CHEL. RODOLFO FIERRO CALLE	750.00	
	D* CHEL. RODOLFO FIERRO CALLE 3 TOMAS G. URBINA CALLE	750.00	
TOMA DE GUADALUPE AVENIDA	D* TOMA DE ZACATECAS CALLE 3 CHEL. RODOLFO FIERRO CALLE	750.00	
	D* TOMA DE TORREÓN CALLE 3 TOMA DE ZACATECAS CALLE	750.00	
TOMA DE JUÁREZ CALLE	D* BICENTENARIO JUAREZ AVENIDA 3 VIVA VILLA CALLE	750.00	
TOMA DE SALTILLO AVENIDA	D* TOMAS G. URBINA CALLE 3 TOMA DE TORREÓN CALLE	750.00	
VIVA VILLA CALLE	D* BATALLA DE TIERRA BLANCA CALLE 3 TOMAS G. URBINA CALLE	750.00	
	D* TOMA DE AGUA PRIETA CALLE 3 BATALLA DE TIERRA BLANCA CALLE	750.00	
	D* DOROTEO ARANGO CALLE 3 CAUTELA DE VILLA CALLE	750.00	
	D* DE LA MARINA (CARLOS CANSECO) CALLE 3 CUESTA DE SAYULA CALLE	750.00	
TOMA DE TORREÓN CALLE	D* FRONTERA CALLE 3 BICENTENARIO JUAREZ AVENIDA	750.00	
TOMA DE ZACATECAS CALLE	D* TOMA DE POLVAREDA AVENIDA 3 BICENTENARIO JUAREZ AVENIDA	750.00	
CHEL. TRILLO PRIVADA	D* BICENTENARIO JUAREZ AVENIDA 3 LORETO BARRAZA AVENIDA	750.00	
BATALLA DE SAN PEDRO CALLE	D* TOMA DE GUADALAJARA AVENIDA 3 TOMA DE SALTILLO AVENIDA	750.00	
	D* VIVA VILLA CALLE 3 VIVA VILLA CALLE	750.00	
OSCAR VALDEZ CALLE	D* OFELIA GUEVARA CALLE 3 ALFONSO G. CALDERÓN AVENIDA	750.00	
JACINTO VÁZQUEZ CALLE	D* TOMA DE CELAYA PRIVADA 3 BENJAMÍN ARGUMENTO CALLE	750.00	
TOMAS G. URBINA CALLE	D* BENJAMÍN ARGUMENTO CALLE 3 TOMA DE CELAYA CALLE	750.00	
	D* PLAN DE AYALA AVENIDA 3 BICENTENARIO JUAREZ AVENIDA	750.00	
	D* OFELIA GUEVARA CALLE 3 VIVA VILLA CALLE	750.00	
	D* TOMA DE GUADALAJARA AVENIDA 3 TOMA DE POLVAREDA AVENIDA	750.00	
ANTONIO VILLARREAL CALLE	D* TOMA DE CHIHUAHUA CALLE 3 TOMA DE TORREÓN CALLE	750.00	
	D* TOMA DE AGUA PRIETA CALLE 3 DEL DELFIN BOULEVARD	750.00	
VIVA VILLA CALLE	D* DORADOS DE VILLA AVENIDA 3 OFELIA GUEVARA CALLE	750.00	
FEDRO VARELA CALLE	D* ONCE DE ENERO CALLE 3 BENJAMÍN ARGUMENTO CALLE	750.00	
TOMA DE TORREÓN PRIVADA	D* BICENTENARIO JUAREZ AVENIDA 3 PLAN DE AYALA AVENIDA	750.00	
FINOTO CALLE	D* PLAN DE AYALA AVENIDA 3 BICENTENARIO JUAREZ AVENIDA	750.00	
NO. 1 CALLE	D* BICENTENARIO JUAREZ AVENIDA 3 INTERIOR DE MANZANA 24-211	750.00	
JOSE RAMÓN NARVAEZ CALLE	D* OFELIA GUEVARA CALLE 3 ALFONSO G. CALDERÓN AVENIDA	750.00	
ADRIANA TORRES CALLE	D* FRONTERA CALLE 3 JOSÉ RAMÓN NARVAEZ CALLE	750.00	
NO. 3 (CTEL. 24) PRIVADA	D* INTERIOR DE MANZANA 24-217 3 TIROS CUATES CALLE	750.00	
TOMA DE CELAYA PRIVADA	D* DEL DELFIN BOULEVARD 3 JACINTO VÁZQUEZ CALLE	750.00	
DURANGO CTEL. 24 CALLE	D* DE LA MARINA (CARLOS CANSECO) CALLE 3 DORADOS DE VILLA AVENIDA	750.00	
BENJAMÍN ARGUMENTO PRIVADA	D* JACINTO VÁZQUEZ CALLE 3 BENJAMÍN ARGUMENTO CALLE	750.00	
DEL DELFIN AVENIDA	D* DEL ATLÁNTICO PASEO 3 BAHÍA AVENIDA	3,000.00	
CAUTELA DE VILLA PRIVADA	D* TOMA DEL CIERPE (CALLE B) CALLE 3 VIVA VILLA CALLE	750.00	
OFELIA GUEVARA CALLE	D* VIVA VILLA CALLE 3 CUESTA DE SAYULA CALLE	750.00	
	D* CAUTELA DE VILLA PRIVADA 3 DOROTEO ARANGO CALLE	750.00	
CUARTEL 025			
MARIO ARTURO HUERTA AVENIDA	D* DERECHO DE VIA FFCC VIALIDAD 3 SÁBALO-CERRITOS BOULEVARD	1,500.00	
	D* DERECHO DE VIA FFCC VIALIDAD 3 PROCERAM CALLE	850.00	
	D* PROCERAM CALLE 3 INTERNACIONAL AL NORTE CARRETERA	850.00	
SÁBALO-CERRITOS BOULEVARD	D* UNO (1) ENTRE MZ. 25-001 Y ESTERO DEL SÁBALO ACCESO 3 SEIS (6) ENTRE LA MZ. 25-005 PRED. "A" Y PRED. "B" ACCESO	3,825.00	
	D* MARINA MAZATLÁN BOULEVARD 3 SEIS (6) ENTRE LA MZ. 25-005 PRED. "A" Y PRED. "B" ACCESO	2,110.00	
EL DELFIN PLAYA	D* SÁBALO-CERRITOS BOULEVARD 3 ENTRE CTEL. 25 Y 31 CALLE	1,780.00	
CUARTEL 026			
ACELFA CALLE	D* LIRIO CALLE 3 GARDENIA AVENIDA	735.00	
AMAPOLA CALLE	D* CRISANTENO CALLE 3 LIRIO CALLE	735.00	
	D* JAZMÍN CALLE 3 BUGAMBILIA PRIVADA	735.00	
AZAHAR CALLE	D* GLADIOLA CALLE 3 FLOR DE LOTO CALLE	735.00	
AZALEA CALLE	D* TULIPAN AVENIDA 3 MAGNOLIA CALLE	1,085.00	
	D* MAGNOLIA CALLE 3 LLUVIA DE ORO CALLE	735.00	
BAHÍA KINO CALLE	D* LIRIO CALLE 3 MARAVILLA AVENIDA	735.00	
VICTOR BELTRÁN CALLE	D* FRANCISCO L. MADRE CALLE 3 DE LOS REYES CALLE	735.00	
BUGAMBILIA PRIVADA	D* BAHÍA KINO CALLE 3 MANUEL J. CLOUTIER AVENIDA	735.00	
CAMELIA CALLE	D* BAHÍA KINO CALLE 3 GARDENIA AVENIDA	735.00	
LAZARO CÁRDENAS (CTEL. 26) CALLE	D* VICENTE LOMBARDO TOLEDANO AVENIDA 3 MARÍA ISABEL JIMÉNEZ CALLE	735.00	
CAPOMO CALLE	D* MANUEL J. CLOUTIER AVENIDA 3 AZALEA CALLE	735.00	
BENJAMÍN CERVANTES CALLE	D* EMILIANO ZAPATA (CTEL. 26) CALLE 3 DE LOS REYES CALLE	735.00	
GLORIA CEBRIÁN DE ROBLES CALLE	D* TTE. MANUEL SALAS GUZMÁN AVENIDA 3 FRANCISCO VILLA CALLE	735.00	
OLIVIA CALLE	D* BAHÍA KINO CALLE 3 MADRE SELVA CALLE	735.00	
MANUEL J. CLOUTIER AVENIDA	D* LIC. LUIS DONALDO COLOSIO LIBRAMENTO 3 MUTUALUSNO CALLE	1,720.00	
ADRIAN CORONADO CALLE	D* EMILIANO ZAPATA (CTEL. 26) CALLE 3 DE LOS REYES CALLE	735.00	
DALIAS CALLE	D* LIC. LUIS DONALDO COLOSIO LIBRAMENTO 3 GARDENIA AVENIDA	735.00	
	D* JACARANDAS CALLE 3 MADRE SELVA CALLE	735.00	



MUNICIPIO: MAZATLÁN

POBLACIÓN: MAZATLÁN

VIALIDAD	TRAMO	VALOR X M2	FAC DEM
CUARTEL 026			
MARGARITA AVENIDA	De MANUEL J. CLOUTHIER AVENIDA a DE LA PRIMAVERA AVENIDA	735.00	
SAMUEL ESCOBOSA CALLE	De OFELIA GUEVARA CALLE a MAGDALENA LIZARRAGA CALLE	735.00	
FLOR DE EUGENIA CALLE	De CLAYEL CALLE a CLADIOLA CALLE	735.00	
	De MADRE SELVA CALLE a CAPOHO CALLE	735.00	
	De ALHELÚ CALLE a GARDENIA AVENIDA	735.00	
RAFAEL FERNÁNDEZ CALLE	De EMILIANO ZAPATA (CTEL. 26) CALLE a MUTUALISMO CALLE	735.00	
JUANITA GAMBIDA D. CALLE	De AMARANTO PRIVADA a JACINTO LÓPEZ CALLE	735.00	
MARIANO GAMBIDA IBARRA CALLE	De MARIANO CASTAÑEDA CALLE a MUTUALISMO CALLE	735.00	
GARDENIA AVENIDA	De BAHÍA KINO CALLE a MANUEL J. CLOUTHIER AVENIDA	1,215.00	
GIRASOL CALLE	De BAHÍA KINO CALLE a CLADIOLA CALLE	735.00	
GLADIOLA CALLE	De MANUEL J. CLOUTHIER AVENIDA a DALIAS CALLE	735.00	
SOFIA R. GONZÁLEZ CALLE	De MAGDALENA LIZARRAGA CALLE a MARIANO CASTAÑEDA CALLE	735.00	
OFELIA GUEVARA CALLE	De SOFIA R. GONZÁLEZ CALLE a MANUEL J. CLOUTHIER AVENIDA	735.00	
LIC. LUIS DONALDO COLOSIO LIBRAMIENTO JAZMÍN CALLE	De INTERNACIONAL A SALIDA A VILLA UNION (MEXICO 15) CARRETERA a LIBRAMIENTO 2 CALLE	1,890.00	
MARÍA ISABEL JIMÉNEZ CALLE	De DE LA ROSA CALLE a ADELFA CALLE	735.00	
LIRIO CALLE	De FRANCISCO VILLA CALLE a ENRIQUE CHÁVEZ HARO AVENIDA	735.00	
	De DALIAS CALLE a MANUEL J. CLOUTHIER AVENIDA	735.00	
	De AZALEA CALLE a BAHÍA KINO CALLE	735.00	
MAGDALENA LIZARRAGA CALLE	De SOFIA R. GONZÁLEZ CALLE a MANUEL J. CLOUTHIER AVENIDA	735.00	
AGUSTÍN ANGULO MACHADO CALLE	De MARIANO GAMBIDA IBARRA CALLE a LÁZARO RUBIO FÉLIX AVENIDA	735.00	
	De VÍCTOR BELTRÁN CALLE a FRANCISCO SOLÍS CALLE	735.00	
MARGARITA CALLE	De FLOR DE MAYO CALLE a JACARANDAS CALLE	735.00	
	De TULIPÁN AVENIDA a CLADIOLA CALLE	735.00	
MUTUALISMO CALLE	De ISABEL RAMÍREZ CALLE a MANUEL J. CLOUTHIER AVENIDA	735.00	
NARDO CALLE	De LIRIO CALLE a TULIPÁN AVENIDA	735.00	
	De OROUIDEA CALLE a CRISANTEMO CALLE	735.00	
	De GARDENIA AVENIDA a FLOR DE MAYO CALLE	735.00	
OSCAR ORTIZ CALLE	De MARGARITA AVENIDA a EMILIANO ZAPATA (CTEL. 26) CALLE	735.00	
MANOLO OSUNA CALLE	De MANUEL J. CLOUTHIER AVENIDA a SOFIA R. GONZÁLEZ CALLE	735.00	
PETUNIA CALLE	De LIRIO CALLE a MADRE SELVA CALLE	735.00	
DE LA PRIMAVERA AVENIDA	De CLADIOLA CALLE a LIRIO CALLE	735.00	
	De GARDENIA AVENIDA a CAPOHO CALLE	735.00	
DE LA ROSA CALLE	De OROUIDEA CALLE a LIRIO CALLE	735.00	
	De GARDENIA AVENIDA a BUDAMBILLA PRIVADA	735.00	
ROSENDOMEZA CALLE	De OFELIA GUEVARA CALLE a MAGDALENA LIZARRAGA CALLE	735.00	
LÁZARO RUBIO FÉLIX AVENIDA	De EMILIANO ZAPATA (CTEL. 26) CALLE a MUTUALISMO CALLE	735.00	
TTE. MANUEL SALAS GUZMÁN AVENIDA	De MARAVILLA AVENIDA a ISABEL RAMÍREZ CALLE	735.00	
TULIPÁN AVENIDA	De MARGARITA CALLE a LIC. LUIS DONALDO COLOSIO LIBRAMIENTO	1,075.00	
	De AZALEA CALLE a MARGARITA CALLE	1,075.00	
AZUCENA CALLE	De LIRIO CALLE a OROUIDEA CALLE	735.00	
	De BUDAMBILLA PRIVADA a MADRE SELVA CALLE	735.00	
EMILIANO ZAPATA (CTEL. 26) CALLE	De SOFIA R. GONZÁLEZ CALLE a LÁZARO RUBIO FÉLIX AVENIDA	735.00	
CUARTEL 027			
LA PRIMAVERA CALLE	De INTERNACIONAL A SALIDA A VILLA UNION (MEXICO 15) CARRETERA a CUARTA CALLE	500.00	
ESCOLAR CALLE	De QUINTA (5TA.) CALLE a INTERNACIONAL A SALIDA A VILLA UNION (MEXICO 15) CARRETERA	500.00	
INTERNACIONAL A SALIDA A VILLA UNION (MEXICO 15) CARRETERA	De LÍMITE ORIENTE DEL PERÍMETRO URBANO a LÍMITE ORIENTE DE LA MANZ. 27-028 CALLE	420.00	
	De LÍMITE ORIENTE DE LA MANZ. 27-028 CALLE a LÍMITE PONIENTE DE LA MANZ. 28-001 CALLE	420.00	
	De SU INICIO a SU TERMINACIÓN	605.00	
CUARTEL 028			
INTERNACIONAL A SALIDA A VILLA UNION (MEXICO 15) CARRETERA	De LÍMITE ORIENTE DEL PERÍMETRO URBANO a LÍMITE ORIENTE DE LA MANZ. 27-028 CALLE	420.00	
	De LÍMITE ORIENTE DE LA MANZ. 27-028 CALLE a LÍMITE PONIENTE DE LA MANZ. 28-001 CALLE	420.00	
	De SU INICIO a SU TERMINACIÓN	605.00	
CUARTEL 029			
EJERCITO MEXICANO AVENIDA	De LIC. LUIS DONALDO COLOSIO LIBRAMIENTO a OSCAR PEREZ ESCOBOSA AVENIDA	2,155.00	
MANUEL J. CLOUTHIER AVENIDA	De LIC. LUIS DONALDO COLOSIO LIBRAMIENTO a OSCAR PEREZ ESCOBOSA AVENIDA	1,720.00	
EINSENADA CALLE	De VERACRUZ CALLE a STA. ROSA BOULEVARD	735.00	
LIC. LUIS DONALDO COLOSIO LIBRAMIENTO JAZMÍN CALLE	De EJERCITO MEXICANO AVENIDA a ANTIGUO CAMINO AL CONCHI CALLE	3,010.00	
JORGE ABEL LÓPEZ SANCHEZ CALLE	De DE LA ROSA CALLE a ADELFA CALLE	735.00	
LIBRAMIENTO NO. 3 AVENIDA	De MANGOS CALLE a LIC. ARNOLDO MELLÁN TRUJILLO CALLE	735.00	
OSCAR PEREZ ESCOBOSA AVENIDA	De STA. ROSA BOULEVARD a LÁZARO CÁRDENAS CALLE	1,215.00	
MANGOS CALLE	De EJERCITO MEXICANO AVENIDA a MANUEL J. CLOUTHIER AVENIDA	1,695.00	
NARDO CALLE	De LA AMPA CALLE a LAS TORRES BOULEVARD	735.00	
PAUL CÁRDENAS CUARTE CALLE	De GARDENIA AVENIDA a FLOR DE MAYO CALLE	735.00	
ING. RAÚL VALDEZ ROMO CALLE	De LIC. ARNOLDO MELLÁN TRUJILLO CALLE a MANGOS CALLE	735.00	
	De MANGOS CALLE a LIC. ARNOLDO MELLÁN TRUJILLO CALLE	735.00	



MUNICIPIO: MAZATLÁN

POBLACIÓN: MAZATLÁN

VIALIDAD	TRAMO	VALOR X M2	FAC DEM
CUARTEL 029			
DE LA ROSA CALLE	D= GARDENIA AVENIDA a BUGAMBILIA PRIVADA	735.00	
STA. ROSA BOULEVARD	D= OSCAR PEREZ ESCOBOSA AVENIDA a LIC. LUIS DONALDO COLOSIO LIBRAMIENTO	1,535.00	
LAS TORRES BOULEVARD	D= MANGOS CALLE a ANTONIO TOLEDO CERRO AVENIDA	1,215.00	
JUAN PABLO II (MUNICH) AVENIDA	D= LIC. LUIS DONALDO COLOSIO LIBRAMIENTO a EL ANDARIEGO CALLE	1,335.00	
CUARTEL 030			
UNO ACCESO	D= INTERIOR DE MANZANA 20-003 a CALLEVILLA HERMOSA	2,670.00	
	D= TRES ACCESO a DEL CENTENARIO AVENIDA	2,670.00	
	D= TRES ACCESO a INTERIOR DE MANZANA 20-002	2,670.00	
DEL CENTENARIO AVENIDA	D= ACCESO UNO a ACCESO UNO	2,670.00	
TRES ACCESO	D= INTERIOR DE MANZANA 20-005 a UNO ACCESO	3,350.00	
PLAYA ESTRELLA DE MAR CALLE	D= INTERIOR DE MANZANA 20-001 a INTERIOR DE MANZANA 20-001	3,350.00	
	D= INTERIOR DE MANZANA 20-001 a SU TERMINACIÓN	3,350.00	
	D= INTERIOR DE MANZANA 1-001 a SU TERMINACIÓN	155.00	
ISLA DE LA PIEDRA CERRADA	D= ACCESO UNO a INTERIOR DE MANZANA 20-004	3,245.00	
RINCÓN DE HIGUERAS CALLE	D= UNO ACCESO a INTERIOR DE MANZANA 20-003	3,245.00	
CUARTEL 031			
EL DELFIN PLAYA	D= ENTRE CTCL. 25 Y 31 CALLE a SU TERMINACIÓN	1,700.00	
CUARTEL 032			
ARTICULO 27 CONST. CALLE	D= LA PRESA DEL EJIDO CALLE a PRESA DEL EJIDO NO. 1 CALLE	735.00	
LIC. CARLOS SALINAS DE GORTARI CALLE	D= SANTA CLARA EN CTCL. 32 CALLE a ING. RENATO VEGA ALVARADO CALLE	625.00	
MANUEL J. CLOUTIER AVENIDA	D= OSCAR PEREZ ESCOBOSA AVENIDA a 3 (BLVD. JACARANDAS) LIBRAMIENTO	1,720.00	
LA PRESA DEL EJIDO CALLE	D= ARTICULO 27 CONST. CALLE a EJIDO HIGUERAS DEL CONCHI CALLE	735.00	
EJIDO EL CONCHI CALLE	D= LIBRAMIENTO NO. 3 AVENIDA a EN PROYECTO MANZ. 02-000, 001, 000 Y 064 AVENIDA	735.00	
EJIDO CRISTO REY CALLE	D= EJIDO SANTA ROSA CALLE a EJIDO EL CONCHI CALLE	735.00	
EJIDO DE LA CAMPANA CALLE	D= EJIDO SANTA ROSA CALLE a EJIDO EL CONCHI CALLE	735.00	
EJIDO DEL CHILILLO CALLE	D= EJIDO SANTA ROSA CALLE a EJIDO EL CONCHI CALLE	735.00	
EJIDO EL TECOMATE CALLE	D= EJIDO HIGUERAS DEL CONCHI CALLE a EJIDO EL WALAMO CALLE	735.00	
EJIDO EL VENADILLO CALLE	D= EJIDO DEL CHILILLO CALLE a LIBRAMIENTO NO. 3 AVENIDA	735.00	
EJIDO HIGUERAS DEL CONCHI CALLE	D= EJIDO ISLA DEL BOSQUE CALLE a LA PRESA DEL EJIDO CALLE	735.00	
EJIDO LA PETACA CALLE	D= EJIDO EL CONCHI CALLE a EJIDO SANTA ROSA CALLE	735.00	
EJIDO PALMILLAS CALLE	D= EJIDO SANTA ROSA CALLE a EJIDO EL CONCHI CALLE	735.00	
EJIDO SANTA ROSA CALLE	D= EJIDO CRISTO REY CALLE a 13 DE JUNIO DE 1934 CALLE	735.00	
	D= EJIDO ATRAYALES CALLE a EJIDO EL WALAMO CALLE	735.00	
EJIDO EL WALAMO CALLE	D= FCO. L. MADERO EN CTCL. 34 AVENIDA a EJIDO LA RASTRA CALLE	735.00	
MANUEL GÓMEZ MORIN CALLE	D= IRO. DE OCTUBRE CALLE a EJIDO SANTA ROSA CALLE	735.00	
3 (BLVD. JACARANDAS) LIBRAMIENTO	D= ARBOLEADAS AVENIDA a JUAN PABLO II (MUNICH) AVENIDA	1,335.00	
	D= MANUEL J. CLOUTIER AVENIDA a ARBOLEADAS AVENIDA	1,215.00	
LIBRAMIENTO NO. 3 AVENIDA	D= STA. ROSA BOULEVARD a LAZARO CÁRDENAS CALLE	1,215.00	
OSCAR PEREZ ESCOBOSA AVENIDA	D= EJERCITO MEXICANO AVENIDA a MANUEL J. CLOUTIER AVENIDA	1,605.00	
DIEGO MARIA RIVERA CALLE	D= FRESNOS CALLE a INTERIOR DE MANZANA 22-001	735.00	
STA. ROSA BOULEVARD	D= LIBRAMIENTO NO. 3 AVENIDA a OSCAR PEREZ ESCOBOSA AVENIDA	1,335.00	
TIERRA Y LIBERTAD CALLE	D= PRESA DEL EJIDO NO. 1 CALLE a LA PRESA DEL EJIDO CALLE	735.00	
ARNULFO TOSTADO CALLE	D= SAN JORGE CALLE a CESTADERO CALLE	625.00	
EJIDO ISLA DEL BOSQUE CALLE	D= EJIDO EL CONCHI CALLE a FCO. L. MADERO EN CTCL. 34 AVENIDA	735.00	
GLADIOLAS CALLE	D= A SANTA ROSA CAMINO a EJIDO LA LABOR CALLE	735.00	
EJIDO LAS PILAS CALLE	D= FCO. L. MADERO EN CTCL. 34 AVENIDA a EJIDO LA RASTRA CALLE	735.00	
AL CONCHI CAMINO	D= EJERCITO MEXICANO AVENIDA a DE LOS CAPUCHINOS CALLE	735.00	
LUIS DONALDO COLOSIO MURRIETA AVENIDA	D= EJIDO LA LABOR CALLE a FRANCISCO GONZÁLEZ BOCANEGRA AVENIDA	735.00	
PASEO HONDADO CALLE	D= EJIDATARIOS DEL CONCHI CALLE a EJIDO LA LABOR CALLE	735.00	
EJIDATARIOS DEL CONCHI CALLE	D= CLADIOLAS CALLE a LUIS DONALDO COLOSIO MURRIETA AVENIDA	735.00	
EL ZAPOTE CALLE	D= FCO. L. MADERO EN CTCL. 34 AVENIDA a GRAL. J. M. CABANILLAS CALLE	735.00	
PICHILINGUE CALLE	D= FCO. L. MADERO EN CTCL. 34 AVENIDA a ARTICULO 27 CONST. CALLE	735.00	
FCO. L. MADERO EN CTCL. 34 AVENIDA	D= OSCAR PEREZ ESCOBOSA AVENIDA a 21 DE MARZO (CTCL. 34) CALLE	1,335.00	
	D= 21 DE MARZO (CTCL. 34) CALLE a CESTADERO CALLE	620.00	
EJIDO PLATANAR DE LOS ONTIVEROS CALLE	D= EJIDO EL CASTILLO CALLE a EJIDO LOS POZOS CALLE	735.00	
EJIDO EL CASTILLO CALLE	D= EJIDO LAS HIGUERAS CALLE a EJIDO LOS POZOS CALLE	735.00	
FRANCISCO GONZÁLEZ BOCANEGRA AVENIDA	D= OSCAR PEREZ ESCOBOSA AVENIDA a SANTA CLARA EN CTCL. 02 CALLE	735.00	
EJIDO LAS LOMAS CALLE	D= EJIDO HABALITO DEL TUBO CALLE a INTERIOR DE MANZANA 22-479	625.00	
OCTAVO MENDOZ AVILES AVENIDA	D= IRO. DE OCTUBRE CALLE a EJIDO SANTA ROSA CALLE	735.00	
JUAN PABLO II (MUNICH) AVENIDA	D= LIC. LUIS DONALDO COLOSIO LIBRAMIENTO a EL ANDARIEGO CALLE	1,335.00	
PRESA DEL EJIDO NO. 1 CALLE	D= EJIDO LA RASTRA CALLE a ARTICULO 27 CONST. CALLE	735.00	
AMERICA CALLE	D= AL CONCHI CAMINO a ASIA CALLE	735.00	
LAURELES CALLE	D= JUAN PABLO II (MUNICH) AVENIDA a FRESNOS CALLE	735.00	
COYOTITAN CALLE	D= FCO. L. MADERO EN CTCL. 34 AVENIDA a GRAL. J. M. CABANILLAS CALLE	735.00	



MUNICIPIO: MAZATLÁN

POBLACIÓN: MAZATLÁN

VIALIDAD	TRAMO	VALOR X M2	FAC DEM
CUARTEL 033			
ATARDECER CALLE	D= HUBE CALLE a RELÁMPAGO CALLE	735.00	
AZALEA CALLE	D= AZAHAR NO.1 ANDADOR a LLUVIA DE ORO CALLE	920.00	
BAHÍA KINO CALLE	D= LIRIO CALLE a MARAVILLA AVENIDA	735.00	
VICTOR BELTRAN CALLE	D= FRANCISCO L MADERO CALLE a DE LOS REYES CALLE	735.00	
EUJDAEMIA PRIVADA	D= BAHÍA KINO CALLE a MANUEL J. CLOUTHER AVENIDA	735.00	
CERRO COLORADO CALLE	D= LOMA LARGA CALLE a GENARO ESTRADA AVENIDA	735.00	
CERRO DE LA NEVERIA CALLE	D= ARROYO DE LOS JABALIES AVENIDA a CERRO LOMA LINDA PONIENTE CALLE	735.00	
CERRO DEL CRESTON CALLE	D= LOMA LARGA CALLE a CERRO CHAPULTEPEC CALLE	735.00	
CERRO DEL VIDIA CALLE	D= ARROYO DE LOS JABALIES AVENIDA a CERRO LOMA LINDA PONIENTE CALLE	735.00	
CERRO LOMA LINDA PONIENTE CALLE	D= ARROYO DE LOS JABALIES AVENIDA a CERRO DE LAS CAMPANAS ORIENTE CALLE	735.00	
BENJAMIN CERVANTES CALLE	D= EMIANO ZAPATA (CTEL.26) CALLE a DE LOS REYES CALLE	735.00	
MANUEL J. CLOUTHER AVENIDA	D= ALEJ. EL ARMADILLO CAMINO a LAS HIGUERAS CARRETERA	810.00	
	D= MUTUALISMO CALLE a AL EJ. EL ARMADILLO CAMINO	1,720.00	
ACRIAN CORONADO CALLE	D= EMIANO ZAPATA (CTEL.26) CALLE a DE LOS REYES CALLE	735.00	
LA LUNA BOULEVARD	D= ROCÍO CALLE a VALLE DE SANTIAGO CALLE	935.00	
DEL ARROYO AVENIDA	D= DEL SOL BOULEVARD a COSMOS CALLE	735.00	
DE LOS REYES CALLE	D= CRISERIO ROMERO RÍOS CALLE a MANUEL J. CLOUTHER AVENIDA	735.00	
GENARO ESTRADA AVENIDA	D= HUBE CALLE a LAS HIGUERAS CARRETERA	935.00	
MANUEL FLORES CALLE	D= DE LOS REYES CALLE a MUTUALISMO CALLE	735.00	
FRANCISCO ALARCÓN CALLE	D= JACINTO LÓPEZ CALLE a CRISERIO ROMERO RÍOS CALLE	735.00	
JUANA GAMBOA D. CALLE	D= AMARANTO PRIVADA a JACINTO LÓPEZ CALLE	735.00	
GERANIO CALLE	D= CAMELIA CALLE a MAGNOLIA CALLE	735.00	
MARIA ISABEL JIMENEZ CALLE	D= FRANCISCO VILLA CALLE a ENRIQUE CHÁVEZ HARO AVENIDA	735.00	
LOMA LARGA CALLE	D= GENARO ESTRADA AVENIDA a CERRO DEL CRESTÓN CALLE	735.00	
JACINTO LÓPEZ CALLE	D= TTE. MANUEL SALAS GUZMAN AVENIDA a FRANCISCO ALARCON CALLE	735.00	
MUTUALISMO CALLE	D= ISABEL RASÚREZ CALLE a MANUEL J. CLOUTHER AVENIDA	735.00	
RELÁMPAGO CALLE	D= BRUMA CALLE a DEL ARROYO AVENIDA	735.00	
	D= GENARO ESTRADA AVENIDA a ATARDECER CALLE	735.00	
ROCÍO CALLE	D= LA LUNA BOULEVARD a DEL ARROYO AVENIDA	735.00	
CRISERIO ROMERO RÍOS CALLE	D= VALLE GRANDE CALLE a FRANCISCO ALARCÓN CALLE	735.00	
TTE. MANUEL SALAS GUZMAN AVENIDA	D= MARAVILLA AVENIDA a ISABEL RAMÍREZ CALLE	735.00	
WICENTE LOMBARDO TOLEDANO AVENIDA	D= MUTUALISMO CALLE a DE LOS REYES CALLE	735.00	
TORMENTA CALLE	D= ROCÍO CALLE a INTERIOR DE MANZANA 23 002	735.00	
JOSÉ MARÍA MORELOS AVENIDA	D= FRANCISCO VILLA CALLE a MARAVILLA AVENIDA	735.00	
MARAVILLA AVENIDA	D= MIGUEL HIDALGO CALLE a MARIOSA CALLE	735.00	
RIGOBERTO ASTORGA AVENIDA	D= JOSÉ MARÍA MORELOS AVENIDA a SAN AGUSTÍN CALLE	735.00	
COSMOS CALLE	D= NELLY MORALES DE PONZO CALLE a AMELIA FARRER HOLDERNESS CALLE	735.00	
AMARANTO CALLE	D= AZALEA CALLE a JUANA GAMBOA D. CALLE	735.00	
MAGNOLIA CALLE	D= VIOLETA CALLE a AZALEA CALLE	735.00	
PROFA. MARIA LUISA ASTORGA CALLE	D= NELLY MORALES DE PONZO CALLE a GENARO ESTRADA AVENIDA	735.00	
CUARTEL 034			
LIC. CARLOS SALINAS DE CORTARI CALLE	D= SANTA CLARA EN CTEL. 32 CALLE a ING. RENATO VEGA ALVARADO CALLE	625.00	
VERANOS CALLE	D= FCO. L MADERO EN CTEL. 34 AVENIDA a HUARITUPA CALLE	735.00	
MANUEL J. CLOUTHER AVENIDA	D= ALEJ. EL ARMADILLO CAMINO a LAS HIGUERAS CARRETERA	810.00	
3 (BLVD. JACARANDAS) LIBRAMIENTO	D= ARROLEDAS AVENIDA a JUAN PABLO II (MUNICH) AVENIDA	1,335.00	
	D= MANUEL J. CLOUTHER AVENIDA a ARROLEDAS AVENIDA	1,215.00	
LIBRAMIENTO NO. 3 AVENIDA	D= STA. ROSA BOULEVARD a LAZARO CÁRDENAS CALLE	1,215.00	
ING. RENATO VEGA ALVARADO CALLE	D= LIC. CARLOS SALINAS DE CORTARI CALLE a JOSÉ ÁNGEL PESCADOR OSUNA CALLE	625.00	
ARNULFO TOSTADO CALLE	D= SAN JORGE CALLE a CESTADERO CALLE	625.00	
WALAMO BOULEVARD	D= EJE 2A AVENIDA a SANHUARIPA CALLE	730.00	
EUJDO MATATÁN CALLE	D= FCO. L MADERO EN CTEL. 34 AVENIDA a ANDADOR AVENIDA	735.00	
SANHUARIPA CALLE	D= ALEJ. EL ARMADILLO CAMINO a DE LAS FLORES AVENIDA	790.00	
LUIS DONALDO COLOSIO MURRIETA AVENIDA	D= EUJDO LA LABOR CALLE a FRANCISCO GONZÁLEZ BOCANEGRA AVENIDA	735.00	
FCO. L MADERO EN CTEL. 34 AVENIDA	D= OSCAR PEREZ ESCOBOSA AVENIDA a 21 DE MARZO (CTEL. 34) CALLE	1,335.00	
	D= 21 DE MARZO (CTEL. 34) CALLE a CESTADERO CALLE	920.00	
	D= OSCAR PEREZ ESCOBOSA AVENIDA a SANTA CLARA EN CTEL. 32 CALLE	735.00	
FRANCISCO GONZÁLEZ BOCANEGRA AVENIDA	D= FRANCISCO GONZÁLEZ BOCANEGRA AVENIDA a FCO. L MADERO EN CTEL. 34 AVENIDA	735.00	
JUAN PABLO II (MUNICH) AVENIDA	D= A LAS HIGUERAS CARRETERA a GORRIONES CALLE	735.00	
BENJAMIN FRANKLIN CIRCUITO	D= LIC. LUIS DONALDO COLOSIO LIBRAMIENTO a EL ANDARIEGO CALLE	1,335.00	
JUAN PABLO II (MUNICH) AVENIDA	D= CARLOS Y CALLE a JULIO CESAR CALLE	735.00	
CARLOMAGNO CALLE	D= FRANCISCO GONZÁLEZ BOCANEGRA AVENIDA a CARLOMAGNO CALLE	735.00	
JULIO CESAR CALLE	D= FRANCISCO GONZÁLEZ BOCANEGRA AVENIDA a CARLOMAGNO CALLE	735.00	
MARCO AURELIO CALLE	D= DE LAS FLORES AVENIDA a AZUCENA CALLE	625.00	
TAMA CALLE	D= AZUCENA CALLE a DE LAS FLORES AVENIDA	625.00	
FINOS CALLE	D= AZUCENA CALLE a DE LAS FLORES AVENIDA	625.00	
CUARTEL 035			



MUNICIPIO: MAZATLÁN

POBLACIÓN: MAZATLÁN

VIALIDAD	TRAMO	VALOR X M2	FAC DEM
MARIO ARTURO HUERTA AVENIDA	CUARTEL 035		
Derecho de Via FFCC Vialidad a Programar Calle		950.00	

Manzanas por Zona

ZONA: 001

845

Terrenos comprendidos dentro de la zona No. 001 con excepción de los predios fronteros a las vialidades con valores ya establecidos como valores por tramo a razón de:

A continuación se enumeran las manzanas que comprenden esta zona

CTL-MAN	CTL-MAN	CTL-MAN	CTL-MAN	CTL-MAN	CTL-MAN	CTL-MAN	CTL-MAN	CTL-MAN	CTL-MAN
024-020	024-047	024-048	024-049	024-053	024-054	024-055	024-056	024-091	
024-092	024-093	024-094	024-095	024-096	024-097	024-098	024-099	024-100	
024-101	024-102	024-103	024-104	024-105	024-106	024-107	024-108	024-109	
024-110	024-111	024-112	024-113	024-114	024-115	024-116	024-117	024-118	
024-119	024-120	024-121	024-122	024-123	024-124	024-125	024-126	024-127	
024-128	024-129	024-130	024-131	024-132	024-133	024-134	024-135	024-136	
024-137	024-138	024-139	024-223	024-225					

ZONA: 004

845

Terrenos comprendidos dentro de la zona No. 004 con excepción de los predios fronteros a las vialidades con valores ya establecidos como valores por tramo a razón de:

A continuación se enumeran las manzanas que comprenden esta zona

CTL-MAN	CTL-MAN	CTL-MAN	CTL-MAN	CTL-MAN	CTL-MAN	CTL-MAN	CTL-MAN	CTL-MAN	CTL-MAN
024-005	024-006	024-007	024-008	024-009	024-011	024-012	024-013	024-014	
024-015	024-016	024-017	024-018	024-019	024-020	024-021	024-022	024-023	
024-026	024-027	024-028	024-029	024-030	024-031	024-033	024-034	024-035	
024-036	024-037	024-038	024-041	024-042	024-043	024-044	024-045	024-046	
024-050	024-051	024-052	024-057	024-059	024-060	024-061	024-062	024-063	
024-064	024-065	024-066	024-067	024-068	024-069	024-070	024-071	024-072	
024-073	024-074	024-075	024-076	024-077	024-078	024-079	024-080	024-081	
024-082	024-083	024-084	024-086	024-087	024-088	024-089	024-140	024-141	
024-142	024-143	024-144	024-145	024-148	024-149	024-152	024-153	024-156	
024-157	024-158	024-159	024-161	024-162	024-163	024-213	024-214	024-215	
024-216	024-217	024-218	024-219	024-220	024-222	024-256	024-257	024-258	
024-264	024-266	024-267	024-290	024-291	024-374	024-375			

ZONA: 005

590

Terrenos comprendidos dentro de la zona No. 005 con excepción de los predios fronteros a las vialidades con valores ya establecidos como valores por tramo a razón de:

A continuación se enumeran las manzanas que comprenden esta zona

CTL-MAN	CTL-MAN	CTL-MAN	CTL-MAN	CTL-MAN	CTL-MAN	CTL-MAN	CTL-MAN	CTL-MAN	CTL-MAN
024-000	024-146	024-147	024-150	024-151	024-154	024-155	024-160	024-164	
024-165	024-166	024-167	024-168	024-169	024-171	024-172	024-173	024-174	
024-175	024-176	024-177	024-178	024-179	024-180	024-181	024-182	024-183	
024-184	024-185	024-186	024-187	024-188	024-189	024-190	024-191	024-192	
024-193	024-194	024-195	024-196	024-197	024-198	024-199	024-200	024-201	
024-202	024-203	024-204	024-205	024-206	024-207	024-208	024-209	024-210	
024-211	024-227	024-228	024-229	024-230	024-231	024-232	024-234	024-235	
024-236	024-237	024-238	024-240	024-241	024-243	024-244	024-245	024-246	
024-247	024-248	024-249	024-250	024-251	024-252	024-253	024-255	024-241	
024-242	024-243	024-344	024-576						



MUNICIPIO: MAZATLÁN

POBLACIÓN: MAZATLÁN

VIALIDAD	TRAMO	VALOR X M2	FAC DEM
----------	-------	------------	---------

470

ZONA: 006

Terrenos comprendidos dentro de la zona No. 006 con excepción de los predios fronteros a las vialidades con valores ya establecidos como valores por tramo a razón de:

A continuación se enumeran las manzanas que comprenden esta zona

CTL-MAN	CTL-MAN	CTL-MAN	CTL-MAN	CTL-MAN	CTL-MAN	CTL-MAN	CTL-MAN	CTL-MAN
024-095	024-260	024-260	024-261	024-262	024-263	024-264	024-265	024-266
024-267	024-268	024-269	024-270	024-271	024-272	024-273	024-274	024-275
024-276	024-277	024-278	024-279	024-280	024-281	024-282	024-283	024-289
024-360	024-361	024-362						

550

ZONA: 007

Terrenos comprendidos dentro de la zona No. 007 con excepción de los predios fronteros a las vialidades con valores ya establecidos como valores por tramo a razón de:

A continuación se enumeran las manzanas que comprenden esta zona

CTL-MAN	CTL-MAN	CTL-MAN	CTL-MAN	CTL-MAN	CTL-MAN	CTL-MAN	CTL-MAN	CTL-MAN
024-299	024-304	024-305	024-306	024-307	024-308	024-309	024-310	024-311
024-312	024-313	024-314	024-315	024-316	024-317	024-318	024-319	024-320
024-321	024-322	024-323	024-324	024-325	024-326	024-327	024-328	024-329
024-330	024-331	024-332	024-333	024-334	024-335	024-336	024-337	024-338

255

ZONA: 008

Terrenos comprendidos dentro de la zona No. 008 con excepción de los predios fronteros a las vialidades con valores ya establecidos como valores por tramo a razón de:

A continuación se enumeran las manzanas que comprenden esta zona

CTL-MAN	CTL-MAN	CTL-MAN	CTL-MAN	CTL-MAN	CTL-MAN	CTL-MAN	CTL-MAN	CTL-MAN
024-247								

2120

ZONA: 009

Terrenos comprendidos dentro de la zona No. 009 con excepción de los predios fronteros a las vialidades con valores ya establecidos como valores por tramo a razón de:

A continuación se enumeran las manzanas que comprenden esta zona

CTL-MAN	CTL-MAN	CTL-MAN	CTL-MAN	CTL-MAN	CTL-MAN	CTL-MAN	CTL-MAN	CTL-MAN
018-000	018-395	018-396	018-397	018-398	018-399	018-400	018-402	018-403
018-404	018-405	018-406	018-407	018-408	018-418	018-419	018-421	

2830

ZONA: 010

Terrenos comprendidos dentro de la zona No. 010 con excepción de los predios fronteros a las vialidades con valores ya establecidos como valores por tramo a razón de:

A continuación se enumeran las manzanas que comprenden esta zona

CTL-MAN	CTL-MAN	CTL-MAN	CTL-MAN	CTL-MAN	CTL-MAN	CTL-MAN	CTL-MAN	CTL-MAN
018-000	018-028	018-029	018-100	018-101	018-102	018-104	018-105	018-108
018-107	018-108	018-109	018-110	018-111	018-112	018-113	018-114	018-115
018-116	018-117	018-118	018-119	018-120	018-121	018-122	018-123	018-124
018-125	018-126	018-127	018-128	018-129	018-130	018-131	018-132	018-133
018-134	018-135	018-136	018-137	018-138	018-140	018-141	018-142	018-143
018-144	018-145	018-146	018-147	018-148	018-149	018-150	018-152	018-153
018-192								

165

ZONA: 011

Terrenos comprendidos dentro de la zona No. 011 con excepción de los predios fronteros a las vialidades con valores ya establecidos como valores por tramo a razón de:

A continuación se enumeran las manzanas que comprenden esta zona

CTL-MAN	CTL-MAN	CTL-MAN	CTL-MAN	CTL-MAN	CTL-MAN	CTL-MAN	CTL-MAN	CTL-MAN
018-070								

3250

ZONA: 012

Terrenos comprendidos dentro de la zona No. 012 con excepción de los predios fronteros a las vialidades con valores ya establecidos como valores por tramo a razón de:

A continuación se enumeran las manzanas que comprenden esta zona

CTL-MAN	CTL-MAN	CTL-MAN	CTL-MAN	CTL-MAN	CTL-MAN	CTL-MAN	CTL-MAN	CTL-MAN
018-081	018-190	018-420	018-421	018-422	018-079	018-090	018-081	018-082



MUNICIPIO: MAZATLÁN

POBLACIÓN: MAZATLÁN

VIALIDAD		TRAMO								VALOR X M2	FAC DEM
019-003	019-004	019-005	019-006							2945	
ZONA-013											
Terrenos comprendidos dentro de la zona No. 013 con excepción de los predios fronteros a las vialidades con valores ya establecidos como valores por tramo a razón de:											
A continuación se enumeran las manzanas que comprenden esta zona											
CTL-MAN	CTL-MAN	CTL-MAN	CTL-MAN	CTL-MAN	CTL-MAN	CTL-MAN	CTL-MAN	CTL-MAN	CTL-MAN		
019-001	019-002	019-003	019-006	019-007	019-008	019-009	019-010	019-011			
019-013	019-014	019-015	019-017	019-018	019-019	019-020	019-027	019-024		4710	
ZONA-014											
Terrenos comprendidos dentro de la zona No. 014 con excepción de los predios fronteros a las vialidades con valores ya establecidos como valores por tramo a razón de:											
A continuación se enumeran las manzanas que comprenden esta zona											
CTL-MAN	CTL-MAN	CTL-MAN	CTL-MAN	CTL-MAN	CTL-MAN	CTL-MAN	CTL-MAN	CTL-MAN	CTL-MAN		
019-030	019-031	019-032	019-033	019-051	019-052	019-053	019-054	019-055			
019-056	019-057	019-058	019-061	019-064	019-067	019-061	019-070	019-071			
019-072										2945	
ZONA-015											
Terrenos comprendidos dentro de la zona No. 015 con excepción de los predios fronteros a las vialidades con valores ya establecidos como valores por tramo a razón de:											
A continuación se enumeran las manzanas que comprenden esta zona											
CTL-MAN	CTL-MAN	CTL-MAN	CTL-MAN	CTL-MAN	CTL-MAN	CTL-MAN	CTL-MAN	CTL-MAN	CTL-MAN		
019-021	019-022	019-023								3410	
ZONA-016											
Terrenos comprendidos dentro de la zona No. 016 con excepción de los predios fronteros a las vialidades con valores ya establecidos como valores por tramo a razón de:											
A continuación se enumeran las manzanas que comprenden esta zona											
CTL-MAN	CTL-MAN	CTL-MAN	CTL-MAN	CTL-MAN	CTL-MAN	CTL-MAN	CTL-MAN	CTL-MAN	CTL-MAN		
019-035	019-036	019-037	019-039	019-039	019-040	019-041	019-042	019-043			
019-044	019-045	019-046	019-047	019-048	019-049					2950	
ZONA-017											
Terrenos comprendidos dentro de la zona No. 017 con excepción de los predios fronteros a las vialidades con valores ya establecidos como valores por tramo a razón de:											
A continuación se enumeran las manzanas que comprenden esta zona											
CTL-MAN	CTL-MAN	CTL-MAN	CTL-MAN	CTL-MAN	CTL-MAN	CTL-MAN	CTL-MAN	CTL-MAN	CTL-MAN		
019-037	019-078	024-002	024-701							3825	
ZONA-018											
Terrenos comprendidos dentro de la zona No. 018 con excepción de los predios fronteros a las vialidades con valores ya establecidos como valores por tramo a razón de:											
A continuación se enumeran las manzanas que comprenden esta zona											
CTL-MAN	CTL-MAN	CTL-MAN	CTL-MAN	CTL-MAN	CTL-MAN	CTL-MAN	CTL-MAN	CTL-MAN	CTL-MAN		
019-000	019-049	019-059	019-078	019-087	019-088	019-089	019-090	019-091			
019-092	019-093	019-094	019-095	019-096	019-097	019-098	019-099	024-002		2590	
ZONA-019											
Terrenos comprendidos dentro de la zona No. 019 con excepción de los predios fronteros a las vialidades con valores ya establecidos como valores por tramo a razón de:											
A continuación se enumeran las manzanas que comprenden esta zona											
CTL-MAN	CTL-MAN	CTL-MAN	CTL-MAN	CTL-MAN	CTL-MAN	CTL-MAN	CTL-MAN	CTL-MAN	CTL-MAN		
019-027	019-029	019-029	019-034	019-035	019-036	019-037	019-038	019-039			
019-040	019-041	019-042	019-043	019-044	019-045	019-046	019-047	019-048			
019-050	019-051	019-052	019-053	019-055	019-055					1620	
ZONA-020											
Terrenos comprendidos dentro de la zona No. 020 con excepción de los predios fronteros a las vialidades con valores ya establecidos como valores por tramo a razón de:											
A continuación se enumeran las manzanas que comprenden esta zona											
CTL-MAN	CTL-MAN	CTL-MAN	CTL-MAN	CTL-MAN	CTL-MAN	CTL-MAN	CTL-MAN	CTL-MAN	CTL-MAN		
019-002	019-003	019-015	019-016	019-017	019-018	019-019	019-020	019-022			



MUNICIPIO: MAZATLÁN

POBLACIÓN: MAZATLÁN

VIALIDAD									TRAMO	VALOR X M2	FAC DEM
019-023	019-024	019-025	019-030	019-031	019-032	019-033	019-058			1530	
ZONA: 021											
Terrenos comprendidos dentro de la zona No. 021 con excepción de los predios fronteros a las vialidades con valores ya establecidos como valores por tramo a razón de:											
A continuación se enumeran las manzanas que comprenden esta zona											
CTL-MAN	CTL-MAN	CTL-MAN	CTL-MAN	CTL-MAN	CTL-MAN	CTL-MAN	CTL-MAN	CTL-MAN	CTL-MAN		
017-104	017-105	017-106	017-107	017-108							1740
ZONA: 022											
Terrenos comprendidos dentro de la zona No. 022 con excepción de los predios fronteros a las vialidades con valores ya establecidos como valores por tramo a razón de:											
A continuación se enumeran las manzanas que comprenden esta zona											
CTL-MAN	CTL-MAN	CTL-MAN	CTL-MAN	CTL-MAN	CTL-MAN	CTL-MAN	CTL-MAN	CTL-MAN	CTL-MAN		
017-029	017-272										1530
ZONA: 023											
Terrenos comprendidos dentro de la zona No. 023 con excepción de los predios fronteros a las vialidades con valores ya establecidos como valores por tramo a razón de:											
A continuación se enumeran las manzanas que comprenden esta zona											
CTL-MAN	CTL-MAN	CTL-MAN	CTL-MAN	CTL-MAN	CTL-MAN	CTL-MAN	CTL-MAN	CTL-MAN	CTL-MAN		
012-047	012-052	012-053	012-067	012-068	012-071	012-072	012-073	012-074			
012-075	012-076	012-077	012-110	017-003	017-171	017-172					2055
ZONA: 024											
Terrenos comprendidos dentro de la zona No. 024 con excepción de los predios fronteros a las vialidades con valores ya establecidos como valores por tramo a razón de:											
A continuación se enumeran las manzanas que comprenden esta zona											
CTL-MAN	CTL-MAN	CTL-MAN	CTL-MAN	CTL-MAN	CTL-MAN	CTL-MAN	CTL-MAN	CTL-MAN	CTL-MAN		
012-070	012-082	012-083	012-084	012-085	012-093	012-094	012-095	012-096			
012-097	012-099	012-100	012-101	012-102	012-103	012-104	012-105	012-118			2360
ZONA: 025											
Terrenos comprendidos dentro de la zona No. 025 con excepción de los predios fronteros a las vialidades con valores ya establecidos como valores por tramo a razón de:											
A continuación se enumeran las manzanas que comprenden esta zona											
CTL-MAN	CTL-MAN	CTL-MAN	CTL-MAN	CTL-MAN	CTL-MAN	CTL-MAN	CTL-MAN	CTL-MAN	CTL-MAN		
012-120	012-121	012-122	012-123	012-124	012-125	012-126					2315
ZONA: 026											
Terrenos comprendidos dentro de la zona No. 026 con excepción de los predios fronteros a las vialidades con valores ya establecidos como valores por tramo a razón de:											
A continuación se enumeran las manzanas que comprenden esta zona											
CTL-MAN	CTL-MAN	CTL-MAN	CTL-MAN	CTL-MAN	CTL-MAN	CTL-MAN	CTL-MAN	CTL-MAN	CTL-MAN		
010-003	010-004	010-005	010-010	010-011	010-012	010-013	010-014	010-015			
010-021	010-022	010-023	010-024	010-025	010-033	010-034	010-035	010-037			
012-000	012-002	012-004	012-005	012-006	012-009	012-011	012-078	012-079			
012-080	012-081	012-086	012-087	012-088	012-089	012-090	012-091	012-119			
012-127											1455
ZONA: 027											
Terrenos comprendidos dentro de la zona No. 027 con excepción de los predios fronteros a las vialidades con valores ya establecidos como valores por tramo a razón de:											
A continuación se enumeran las manzanas que comprenden esta zona											
CTL-MAN	CTL-MAN	CTL-MAN	CTL-MAN	CTL-MAN	CTL-MAN	CTL-MAN	CTL-MAN	CTL-MAN	CTL-MAN		
017-059	017-273										2650
ZONA: 028											
Terrenos comprendidos dentro de la zona No. 028 con excepción de los predios fronteros a las vialidades con valores ya establecidos como valores por tramo a razón de:											
A continuación se enumeran las manzanas que comprenden esta zona											
CTL-MAN	CTL-MAN	CTL-MAN	CTL-MAN	CTL-MAN	CTL-MAN	CTL-MAN	CTL-MAN	CTL-MAN	CTL-MAN		
017-000	017-000	017-217	017-218	017-219	017-220	017-221	017-222	017-223			
017-224	017-225	017-226	017-227	017-228	017-230	017-231	017-233	017-234			



MUNICIPIO: MAZATLÁN

POBLACIÓN: MAZATLÁN

VIALIDAD		TRAMO							VALOR X M2	FAC DEM
017-235	017-236	017-237	017-238	017-239	017-240	017-241	017-242	017-243		
017-244	017-245	017-246	017-247	017-248	017-249	017-250	017-251	017-252		
017-253	017-254	017-255	017-256	017-257	017-258	017-259	017-260	017-261		
017-262										

1160

ZONA: 029

Terrenos comprendidos dentro de la zona No. 029 con excepción de los predios fronteros a las vialidades con valores ya establecidos como valores por tramo a razón de:

A continuación se enumeran las manzanas que comprenden esta zona

CTL-MAN	CTL-MAN	CTL-MAN	CTL-MAN	CTL-MAN	CTL-MAN	CTL-MAN	CTL-MAN	CTL-MAN	CTL-MAN
017-061	017-115	017-116	017-117	017-118	017-119	017-120	017-121	017-122	
017-123	017-124	017-125	017-126	017-127	017-128	017-129	017-130	017-131	
017-132	017-133	017-134	017-135	017-136	017-137	017-138	017-139	017-140	
017-141	017-142	017-143	017-144	017-145	017-146	017-147	017-148	017-149	
017-150	017-151	017-152	017-153	017-154	017-155	017-156	017-157	017-158	
017-159	017-160	017-161	017-162	017-163	017-164	017-165	017-166	017-167	
017-168	017-169	017-170	017-171	017-172	017-173	017-174	017-175	017-176	
017-177	017-178	017-179	017-180	017-181	017-182	017-183	017-184	017-185	
017-186	017-187	017-188	017-189	017-190	017-191	017-192	017-193	017-194	
017-195	017-196	017-197	017-198	017-199	017-200	017-201	017-202	017-203	
017-204	017-205	017-206	017-207	017-208	017-209	017-210	017-211	017-212	
017-213	017-214	017-215	017-216	017-217					

1040

ZONA: 030

Terrenos comprendidos dentro de la zona No. 030 con excepción de los predios fronteros a las vialidades con valores ya establecidos como valores por tramo a razón de:

A continuación se enumeran las manzanas que comprenden esta zona

CTL-MAN	CTL-MAN	CTL-MAN	CTL-MAN	CTL-MAN	CTL-MAN	CTL-MAN	CTL-MAN	CTL-MAN	CTL-MAN
017-153	017-154	017-155	017-156	017-157	017-158	017-159	017-160	017-161	
017-162	017-163	017-164	017-165	017-166	017-167	017-168	017-169	017-170	
017-171	017-172	017-173	017-174	017-175	017-176	017-177	017-178	017-179	
017-180	017-181	017-182	017-183	017-184	017-185	017-186	017-187	017-188	
017-189	017-190	017-191	017-192	017-193	017-194	017-195	017-196	017-197	
017-198	017-199	017-200	017-201	017-202	017-203	017-204	017-205	017-206	
017-207	017-208	017-209	017-210	017-211	017-212	017-213	017-214	017-215	
017-216	017-217	017-218	017-219	017-220	017-221	017-222	017-223	017-224	

1390

ZONA: 031

Terrenos comprendidos dentro de la zona No. 031 con excepción de los predios fronteros a las vialidades con valores ya establecidos como valores por tramo a razón de:

A continuación se enumeran las manzanas que comprenden esta zona

CTL-MAN	CTL-MAN	CTL-MAN	CTL-MAN	CTL-MAN	CTL-MAN	CTL-MAN	CTL-MAN	CTL-MAN	CTL-MAN
017-311	017-312	017-313	017-314						

420

ZONA: 032

Terrenos comprendidos dentro de la zona No. 032 con excepción de los predios fronteros a las vialidades con valores ya establecidos como valores por tramo a razón de:

A continuación se enumeran las manzanas que comprenden esta zona

CTL-MAN	CTL-MAN	CTL-MAN	CTL-MAN	CTL-MAN	CTL-MAN	CTL-MAN	CTL-MAN	CTL-MAN	CTL-MAN
017-001	017-051	017-074	017-076	017-082	017-084	017-310			

1390

ZONA: 033

Terrenos comprendidos dentro de la zona No. 033 con excepción de los predios fronteros a las vialidades con valores ya establecidos como valores por tramo a razón de:

A continuación se enumeran las manzanas que comprenden esta zona

CTL-MAN	CTL-MAN	CTL-MAN	CTL-MAN	CTL-MAN	CTL-MAN	CTL-MAN	CTL-MAN	CTL-MAN	CTL-MAN
017-010	017-011	017-012	017-013	017-014	017-015	017-016	017-017	017-018	
017-019	017-020	017-021	017-022	017-023	017-024	017-025	017-026	017-027	
017-028	017-029	017-030	017-031	017-032	017-033	017-034	017-035	017-036	
017-037	017-038	017-039	017-040	017-041					

1390

ZONA: 034

Terrenos comprendidos dentro de la zona No. 034 con excepción de los predios fronteros a las vialidades con valores ya establecidos como valores por tramo a razón de:

A continuación se enumeran las manzanas que comprenden esta zona

CTL-MAN	CTL-MAN	CTL-MAN	CTL-MAN	CTL-MAN	CTL-MAN	CTL-MAN	CTL-MAN	CTL-MAN	CTL-MAN
012-055	012-092	012-112	012-114	012-115	012-116	012-117	017-042	017-043	
017-044	017-045	017-046	017-049	017-051	017-052	017-053	017-054	017-055	
017-056	017-057	017-058	017-059	017-100	017-101	017-102	017-103	017-104	
017-105	017-106	017-107	017-108	017-109	017-110	017-111	017-112	017-113	
017-114	017-154	017-155	017-156	017-157	017-158	017-159	017-162		



MUNICIPIO: MAZATLÁN

POBLACIÓN: MAZATLÁN

VIALIDAD	TRAMO	VALOR X M2	FAC DEM
----------	-------	------------	---------

825

ZONA-049

Terrenos comprendidos dentro de la zona No. 049 con excepción de los predios fronteros a las vialidades con valores ya establecidos como valores por tramo a razón de:

A continuación se enumeran las manzanas que comprenden esta zona

CTL-MAN	CTL-MAN	CTL-MAN	CTL-MAN	CTL-MAN	CTL-MAN	CTL-MAN	CTL-MAN	CTL-MAN
011-013	011-016	011-050	011-052	011-053	011-054	011-055	011-056	011-057
011-058	011-059	011-061	011-062	011-063	011-064	011-065	011-066	011-067
011-068	011-069	011-070	011-074	011-093	011-100	011-101	011-103	011-104

430

ZONA-050

Terrenos comprendidos dentro de la zona No. 050 con excepción de los predios fronteros a las vialidades con valores ya establecidos como valores por tramo a razón de:

A continuación se enumeran las manzanas que comprenden esta zona

CTL-MAN	CTL-MAN	CTL-MAN	CTL-MAN	CTL-MAN	CTL-MAN	CTL-MAN	CTL-MAN	CTL-MAN
011-020	011-091	011-092	011-093	011-095	011-096	011-097	011-102	011-105
011-106	011-109	011-109	011-110	011-111	011-112	011-113	011-114	011-115
011-116	011-117	011-118	011-119	011-120	011-121	011-122	011-123	011-124
011-125	011-126							

825

ZONA-052

Terrenos comprendidos dentro de la zona No. 052 con excepción de los predios fronteros a las vialidades con valores ya establecidos como valores por tramo a razón de:

A continuación se enumeran las manzanas que comprenden esta zona

CTL-MAN	CTL-MAN	CTL-MAN	CTL-MAN	CTL-MAN	CTL-MAN	CTL-MAN	CTL-MAN	CTL-MAN
011-023	011-026	011-029	011-030	011-031	011-032	011-033	011-034	011-035
011-036	011-037	011-038	011-039	011-040	011-041	011-072	011-073	011-081
011-084	011-085	011-086	011-087	011-088	011-089			

1325

ZONA-055

Terrenos comprendidos dentro de la zona No. 055 con excepción de los predios fronteros a las vialidades con valores ya establecidos como valores por tramo a razón de:

A continuación se enumeran las manzanas que comprenden esta zona

CTL-MAN	CTL-MAN	CTL-MAN	CTL-MAN	CTL-MAN	CTL-MAN	CTL-MAN	CTL-MAN	CTL-MAN
011-001	011-002	011-003	011-004	011-007	011-008	011-010	011-011	011-012
011-017	011-043	011-044	011-045	011-046	011-049	011-051		

2120

ZONA-056

Terrenos comprendidos dentro de la zona No. 056 con excepción de los predios fronteros a las vialidades con valores ya establecidos como valores por tramo a razón de:

A continuación se enumeran las manzanas que comprenden esta zona

CTL-MAN	CTL-MAN	CTL-MAN	CTL-MAN	CTL-MAN	CTL-MAN	CTL-MAN	CTL-MAN	CTL-MAN
010-001	010-006	010-007	010-008	010-009	010-016	010-017	010-018	010-019
010-020	010-027	010-028	010-029	010-030	010-031	010-032		

1065

ZONA-057

Terrenos comprendidos dentro de la zona No. 057 con excepción de los predios fronteros a las vialidades con valores ya establecidos como valores por tramo a razón de:

A continuación se enumeran las manzanas que comprenden esta zona

CTL-MAN	CTL-MAN	CTL-MAN	CTL-MAN	CTL-MAN	CTL-MAN	CTL-MAN	CTL-MAN	CTL-MAN
008-001	008-002	008-003	008-004	008-005	008-006	008-007	008-011	008-012
008-013	008-014	008-017	008-018	008-019	008-020	008-021	008-022	008-023
008-024	008-025							

935

ZONA-058

Terrenos comprendidos dentro de la zona No. 058 con excepción de los predios fronteros a las vialidades con valores ya establecidos como valores por tramo a razón de:

A continuación se enumeran las manzanas que comprenden esta zona

CTL-MAN	CTL-MAN	CTL-MAN	CTL-MAN	CTL-MAN	CTL-MAN	CTL-MAN	CTL-MAN	CTL-MAN
009-004	009-005	009-006	009-007	009-021	009-022	009-077		



MUNICIPIO: MAZATLÁN

POBLACIÓN: MAZATLÁN

VIALIDAD	TRAMO	VALOR X M2	FAC DEM
----------	-------	------------	---------

920

ZONA: 059

Terrenos comprendidos dentro de la zona No. 059 con excepción de los predios fronteros a las vialidades con valores ya establecidos como valores por tramo a razón de:

A continuación se enumeran las manzanas que comprenden esta zona

CTL-MAN	CTL-MAN	CTL-MAN	CTL-MAN	CTL-MAN	CTL-MAN	CTL-MAN	CTL-MAN	CTL-MAN	CTL-MAN
009-023	009-024	009-063	009-064	009-065	009-066	009-067	009-068	009-069	009-070
009-070	009-071	009-063	009-064						

605

ZONA: 060

Terrenos comprendidos dentro de la zona No. 060 con excepción de los predios fronteros a las vialidades con valores ya establecidos como valores por tramo a razón de:

A continuación se enumeran las manzanas que comprenden esta zona

CTL-MAN	CTL-MAN	CTL-MAN	CTL-MAN	CTL-MAN	CTL-MAN	CTL-MAN	CTL-MAN	CTL-MAN	CTL-MAN
009-049	009-073	009-080	009-081	009-082	011-093				

925

ZONA: 061

Terrenos comprendidos dentro de la zona No. 061 con excepción de los predios fronteros a las vialidades con valores ya establecidos como valores por tramo a razón de:

A continuación se enumeran las manzanas que comprenden esta zona

CTL-MAN	CTL-MAN	CTL-MAN	CTL-MAN	CTL-MAN	CTL-MAN	CTL-MAN	CTL-MAN	CTL-MAN	CTL-MAN
003-067	003-068	004-042	004-044	004-046	005-078	006-038	006-067	009-000	
003-050	003-051	003-050	003-050	003-076					

875

ZONA: 062

Terrenos comprendidos dentro de la zona No. 062 con excepción de los predios fronteros a las vialidades con valores ya establecidos como valores por tramo a razón de:

A continuación se enumeran las manzanas que comprenden esta zona

CTL-MAN	CTL-MAN	CTL-MAN	CTL-MAN	CTL-MAN	CTL-MAN	CTL-MAN	CTL-MAN	CTL-MAN	CTL-MAN
009-001	009-002	009-003	009-008	009-009	009-010	009-011	009-012	009-013	009-014
009-014	009-015	009-017	009-018	009-019	009-020	009-025	009-026	009-027	009-028
009-028	009-029	009-030	009-031	009-032	009-033	009-034	009-035	009-036	009-037
009-037	009-039	009-039	009-040	009-041	009-042	009-043	009-045	009-046	009-047
009-048	009-054	009-056	009-057	009-058	009-061	009-062	009-075	009-076	009-077
009-075	009-085								

670

ZONA: 063

Terrenos comprendidos dentro de la zona No. 063 con excepción de los predios fronteros a las vialidades con valores ya establecidos como valores por tramo a razón de:

A continuación se enumeran las manzanas que comprenden esta zona

CTL-MAN	CTL-MAN	CTL-MAN	CTL-MAN	CTL-MAN	CTL-MAN	CTL-MAN	CTL-MAN	CTL-MAN	CTL-MAN
003-084	003-085	003-089	003-070	003-071	003-072	003-073	003-075	003-076	003-078
003-079	003-080	003-081	003-083	003-084	003-087	003-089	003-092	003-100	
003-101	003-102								

735

ZONA: 064

Terrenos comprendidos dentro de la zona No. 064 con excepción de los predios fronteros a las vialidades con valores ya establecidos como valores por tramo a razón de:

A continuación se enumeran las manzanas que comprenden esta zona

CTL-MAN	CTL-MAN	CTL-MAN	CTL-MAN	CTL-MAN	CTL-MAN	CTL-MAN	CTL-MAN	CTL-MAN	CTL-MAN
006-024	006-043	006-046	006-047	006-048	006-049	006-050	006-074	006-075	006-076
006-076	006-079	006-050	006-029	006-030	006-031	006-033	006-034	006-052	006-053
006-053	006-054	006-055	006-057	006-058	006-059	006-062	006-064	006-065	006-066

1915

ZONA: 065

Terrenos comprendidos dentro de la zona No. 065 con excepción de los predios fronteros a las vialidades con valores ya establecidos como valores por tramo a razón de:

A continuación se enumeran las manzanas que comprenden esta zona

CTL-MAN	CTL-MAN	CTL-MAN	CTL-MAN	CTL-MAN	CTL-MAN	CTL-MAN	CTL-MAN	CTL-MAN	CTL-MAN
005-040	005-042	005-053	005-054	005-055	005-056	005-057	005-058	005-059	005-060
005-061	005-062	005-063	005-064	005-065	005-066	005-067	005-068	005-069	005-070
005-070	005-071	005-072	005-073	005-077	005-081				



MUNICIPIO: MAZATLÁN

POBLACIÓN: MAZATLÁN

VIALIDAD		TRAMO		VALOR X M2	FAC DEM
ZONA: 066					1950
Terrenos comprendidos dentro de la zona No. 066 con excepción de los predios fronteros a las vialidades con valores ya establecidos como valores por tramo a razón de:					
A continuación se enumeran las manzanas que comprenden esta zona					
CTL-MAN	CTL-MAN	CTL-MAN	CTL-MAN	CTL-MAN	CTL-MAN
004-035	004-036	004-041	004-043		
ZONA: 067					1950
Terrenos comprendidos dentro de la zona No. 067 con excepción de los predios fronteros a las vialidades con valores ya establecidos como valores por tramo a razón de:					
A continuación se enumeran las manzanas que comprenden esta zona					
CTL-MAN	CTL-MAN	CTL-MAN	CTL-MAN	CTL-MAN	CTL-MAN
001-031	001-033	001-034	001-035	001-036	001-039
001-042	001-044	001-055			
ZONA: 068					2025
Terrenos comprendidos dentro de la zona No. 068 con excepción de los predios fronteros a las vialidades con valores ya establecidos como valores por tramo a razón de:					
A continuación se enumeran las manzanas que comprenden esta zona					
CTL-MAN	CTL-MAN	CTL-MAN	CTL-MAN	CTL-MAN	CTL-MAN
001-042	001-043	001-044	001-045	001-047	
ZONA: 069					365
Terrenos comprendidos dentro de la zona No. 069 con excepción de los predios fronteros a las vialidades con valores ya establecidos como valores por tramo a razón de:					
A continuación se enumeran las manzanas que comprenden esta zona					
CTL-MAN	CTL-MAN	CTL-MAN	CTL-MAN	CTL-MAN	CTL-MAN
016-000	016-334	016-335	016-336	016-337	016-338
016-342	016-350	016-360	016-361	016-362	016-363
016-456	016-457	016-458	016-459	016-460	016-461
016-465	016-466	016-467	016-468	016-469	016-470
016-521	016-522	016-523	016-524	016-525	
ZONA: 070					1270
Terrenos comprendidos dentro de la zona No. 070 con excepción de los predios fronteros a las vialidades con valores ya establecidos como valores por tramo a razón de:					
A continuación se enumeran las manzanas que comprenden esta zona					
CTL-MAN	CTL-MAN	CTL-MAN	CTL-MAN	CTL-MAN	CTL-MAN
016-520	016-521	016-522	016-523	016-524	016-525
ZONA: 071					1315
Terrenos comprendidos dentro de la zona No. 071 con excepción de los predios fronteros a las vialidades con valores ya establecidos como valores por tramo a razón de:					
A continuación se enumeran las manzanas que comprenden esta zona					
CTL-MAN	CTL-MAN	CTL-MAN	CTL-MAN	CTL-MAN	CTL-MAN
016-001	016-002	017-056			
ZONA: 074					470
Terrenos comprendidos dentro de la zona No. 074 con excepción de los predios fronteros a las vialidades con valores ya establecidos como valores por tramo a razón de:					
A continuación se enumeran las manzanas que comprenden esta zona					
CTL-MAN	CTL-MAN	CTL-MAN	CTL-MAN	CTL-MAN	CTL-MAN
016-007	016-408	016-410	016-411	016-412	016-413
016-417	016-418	016-510	016-555	016-556	016-557
016-561	016-562	016-565	016-566	016-567	016-568
016-572	016-573	016-574	016-575	016-576	016-577
ZONA: 076					735
Terrenos comprendidos dentro de la zona No. 076 con excepción de los predios fronteros a las vialidades con valores ya establecidos como valores por tramo a razón de:					
A continuación se enumeran las manzanas que comprenden esta zona					
CTL-MAN	CTL-MAN	CTL-MAN	CTL-MAN	CTL-MAN	CTL-MAN
016-003	016-475	016-476	016-477	016-478	016-479
				016-480	016-481
					016-482



MUNICIPIO: MAZATLÁN

POBLACIÓN: MAZATLÁN

VIALIDAD									TRAMO	VALOR X M2	FAC DEM
016-483	016-484	016-485	016-486	016-487	016-488	016-489	016-490	016-491			
016-492	016-493	016-494	016-495	016-496	016-497	016-498	016-499	016-500			
016-501	016-502	016-503	016-504	016-505	016-506	016-507	016-508	016-509			
670											

ZONA-077

Terrenos comprendidos dentro de la zona No. 077 con excepción de los predios fronteros a las vialidades con valores ya establecidos como valores por tramo a razón de:

A continuación se enumeran las manzanas que comprenden esta zona

CTL-MAN	CTL-MAN	CTL-MAN	CTL-MAN	CTL-MAN	CTL-MAN	CTL-MAN	CTL-MAN	CTL-MAN	CTL-MAN	
016-002	016-003	016-017	016-072	016-033	016-080	016-082	016-083			
920										

ZONA-078

Terrenos comprendidos dentro de la zona No. 078 con excepción de los predios fronteros a las vialidades con valores ya establecidos como valores por tramo a razón de:

A continuación se enumeran las manzanas que comprenden esta zona

CTL-MAN	CTL-MAN	CTL-MAN	CTL-MAN	CTL-MAN	CTL-MAN	CTL-MAN	CTL-MAN	CTL-MAN	CTL-MAN	
016-579	016-580	016-581	016-589							
920										

ZONA-079

Terrenos comprendidos dentro de la zona No. 079 con excepción de los predios fronteros a las vialidades con valores ya establecidos como valores por tramo a razón de:

A continuación se enumeran las manzanas que comprenden esta zona

CTL-MAN	CTL-MAN	CTL-MAN	CTL-MAN	CTL-MAN	CTL-MAN	CTL-MAN	CTL-MAN	CTL-MAN	CTL-MAN	
016-528	016-527	016-528	016-529							
635										

ZONA-080

Terrenos comprendidos dentro de la zona No. 080 con excepción de los predios fronteros a las vialidades con valores ya establecidos como valores por tramo a razón de:

A continuación se enumeran las manzanas que comprenden esta zona

CTL-MAN	CTL-MAN	CTL-MAN	CTL-MAN	CTL-MAN	CTL-MAN	CTL-MAN	CTL-MAN	CTL-MAN	CTL-MAN	
016-538	016-537	016-538	016-539	016-540	016-541	016-542	016-543	016-545		
016-535	016-536	016-537	016-536							
430										

ZONA-081

Terrenos comprendidos dentro de la zona No. 081 con excepción de los predios fronteros a las vialidades con valores ya establecidos como valores por tramo a razón de:

A continuación se enumeran las manzanas que comprenden esta zona

CTL-MAN	CTL-MAN	CTL-MAN	CTL-MAN	CTL-MAN	CTL-MAN	CTL-MAN	CTL-MAN	CTL-MAN	CTL-MAN	
016-004	016-081	016-023	016-084	016-085	016-087	016-089	016-091	016-092		
016-095	016-096	016-096	016-100	016-102	016-104	016-318	016-319	016-320		
016-321	016-322	016-323	016-324	016-325	016-326	016-327	016-328	016-329		
016-330	016-331	016-333	016-401	016-444	016-445	016-538	016-607	016-008		
016-009	016-610	016-011								
800										

ZONA-084

Terrenos comprendidos dentro de la zona No. 084 con excepción de los predios fronteros a las vialidades con valores ya establecidos como valores por tramo a razón de:

A continuación se enumeran las manzanas que comprenden esta zona

CTL-MAN	CTL-MAN	CTL-MAN	CTL-MAN	CTL-MAN	CTL-MAN	CTL-MAN	CTL-MAN	CTL-MAN	CTL-MAN	
016-000	016-299	016-300	016-301	016-302	016-304	016-305	016-306	016-307		
016-305	016-310	016-311	016-312	016-420	016-421	016-422	016-423	016-424		
016-425	016-426	016-427	016-428	016-429	016-430	016-431	016-432	016-433		
016-434	016-435	016-436	016-437	016-438	016-439	016-440	016-441	016-442		
016-443	016-442	016-522	016-534	016-535	016-552	016-620				
600										

ZONA-085

Terrenos comprendidos dentro de la zona No. 085 con excepción de los predios fronteros a las vialidades con valores ya establecidos como valores por tramo a razón de:

A continuación se enumeran las manzanas que comprenden esta zona

CTL-MAN	CTL-MAN	CTL-MAN	CTL-MAN	CTL-MAN	CTL-MAN	CTL-MAN	CTL-MAN	CTL-MAN	CTL-MAN
016-508	016-509	016-510	016-511	016-512	016-513	016-514	016-515	016-516	
016-517	016-502	016-600	016-001	016-002					



MUNICIPIO: MAZATLÁN

POBLACIÓN: MAZATLÁN

VIALIDAD	TRAMO	VALOR X M2	FAC DEM
----------	-------	------------	---------

1005

ZONA: 086

Terrenos comprendidos dentro de la zona No. 086 con excepción de los predios fronteros a las vialidades con valores ya establecidos como valores por tramo a razón de:

A continuación se enumeran las manzanas que comprenden esta zona

CTL-MAN	CTL-MAN	CTL-MAN	CTL-MAN	CTL-MAN	CTL-MAN	CTL-MAN	CTL-MAN	CTL-MAN
016-231	016-232	016-233	016-234	016-235	016-236	016-237	016-238	016-239
016-240	016-241	016-242	016-243	016-244	016-245	016-246	016-247	016-248
016-249	016-250	016-252	016-253	016-254	016-256	016-257	016-258	016-259
016-260	016-261	016-262	016-263	016-264	016-265	016-266	016-267	016-268
016-269	016-270	016-271	016-273	016-274	016-275	016-276	016-277	016-278
016-279	016-280	016-281	016-282	016-284	016-285	016-286	016-287	016-288
016-289	016-290	016-291	016-294	016-295	016-296	016-297	016-298	016-299
016-405	016-406	016-407	016-409	016-474	016-554			

735

ZONA: 087

Terrenos comprendidos dentro de la zona No. 087 con excepción de los predios fronteros a las vialidades con valores ya establecidos como valores por tramo a razón de:

A continuación se enumeran las manzanas que comprenden esta zona

CTL-MAN	CTL-MAN	CTL-MAN	CTL-MAN	CTL-MAN	CTL-MAN	CTL-MAN	CTL-MAN	CTL-MAN
016-041	016-042	016-043	016-044	016-045	016-046	016-047	016-048	016-049
016-050	016-051	016-052	016-053	016-054	016-055	016-056	016-057	016-058
016-059	016-060	016-061	016-062	016-063	016-064	016-065	016-066	016-067
016-068	016-069	016-070	016-071	016-072	016-073	016-074	016-075	016-076
016-077	016-078	016-079	016-082	016-105	016-106	016-107	016-108	016-109
016-110	016-111	016-112	016-113	016-114	016-115	016-116	016-117	016-118
016-119	016-120	016-121	016-122	016-123	016-124	016-125	016-126	016-127
016-130	016-137	016-138	016-139	016-140	016-142	016-144	016-145	016-146
016-147	016-148	016-149	016-150	016-151	016-152	016-153	016-154	016-155
016-156	016-157	016-158	016-159	016-160	016-162	016-163	016-164	016-165
016-166	016-167	016-168	016-169	016-170	016-171	016-172	016-173	016-174
016-521								

735

ZONA: 089

Terrenos comprendidos dentro de la zona No. 089 con excepción de los predios fronteros a las vialidades con valores ya establecidos como valores por tramo a razón de:

A continuación se enumeran las manzanas que comprenden esta zona

CTL-MAN	CTL-MAN	CTL-MAN	CTL-MAN	CTL-MAN	CTL-MAN	CTL-MAN	CTL-MAN	CTL-MAN
016-001	016-002	016-041	016-042	016-043	016-044	016-120	016-120	016-131
016-132	016-134	016-176	016-177	016-179	016-179	016-180	016-181	016-182
016-183	016-184	016-198	016-199	016-200	016-201	016-202	016-203	016-204
016-205	016-206	016-207	016-208	016-209	016-210	016-211	016-212	016-213
016-214	016-215	016-217	016-218	016-219	016-220	016-221	016-222	016-223
016-224	016-226	016-227	016-228	016-229	016-235	016-236	016-237	016-238
016-313	016-330	016-404						

670

ZONA: 090

Terrenos comprendidos dentro de la zona No. 090 con excepción de los predios fronteros a las vialidades con valores ya establecidos como valores por tramo a razón de:

A continuación se enumeran las manzanas que comprenden esta zona

CTL-MAN	CTL-MAN	CTL-MAN	CTL-MAN	CTL-MAN	CTL-MAN	CTL-MAN	CTL-MAN	CTL-MAN
016-000	016-450	016-451	016-452	016-453	016-454	016-455	016-500	016-551
016-584								

735

ZONA: 091

Terrenos comprendidos dentro de la zona No. 091 con excepción de los predios fronteros a las vialidades con valores ya establecidos como valores por tramo a razón de:

A continuación se enumeran las manzanas que comprenden esta zona

CTL-MAN	CTL-MAN	CTL-MAN	CTL-MAN	CTL-MAN	CTL-MAN	CTL-MAN	CTL-MAN	CTL-MAN
016-385	016-386	016-387	016-388	016-389	016-390	016-391	016-392	016-393
016-394	016-395	016-396	016-397	016-399	016-400	016-446		



MUNICIPIO: MAZATLÁN

POBLACIÓN: MAZATLÁN

VIALIDAD	TRAMO	VALOR X M2	FAC DEM
----------	-------	------------	---------

735

ZONA: 093

Terrenos comprendidos dentro de la zona No. 093 con excepción de los predios fronteros a las vialidades con valores ya establecidos como valores por tramo a razón de:

A continuación se enumeran las manzanas que comprenden esta zona

CTL-MAN	CTL-MAN	CTL-MAN	CTL-MAN	CTL-MAN	CTL-MAN	CTL-MAN	CTL-MAN	CTL-MAN
015-015	015-222	015-020	015-010	015-011	015-012	015-013	015-014	015-015
015-016	015-017	015-018	015-019	015-020	015-021	015-022	015-023	015-024
015-025	015-026	015-027	015-028	015-029	015-030	015-031	015-032	015-033
015-034	015-035	015-036	015-037	015-038	015-039	015-040	015-040	

750

ZONA: 094

Terrenos comprendidos dentro de la zona No. 094 con excepción de los predios fronteros a las vialidades con valores ya establecidos como valores por tramo a razón de:

A continuación se enumeran las manzanas que comprenden esta zona

CTL-MAN	CTL-MAN	CTL-MAN	CTL-MAN	CTL-MAN	CTL-MAN	CTL-MAN	CTL-MAN	CTL-MAN
015-003	015-004	015-005	015-006	015-007	015-008	015-009	015-010	015-011
015-012	015-013	015-014	015-015	015-016	015-017	015-018	015-019	015-020
015-022	015-025	015-026	015-027	015-028	015-029	015-030	015-031	015-032
015-033	015-034	015-035	015-036	015-037	015-038	015-039	015-040	015-045
015-046	015-047	015-048	015-049	015-050	015-051	015-052	015-053	015-054
015-055	015-056	015-057	015-058	015-059	015-060	015-061	015-062	015-063
015-064	015-065	015-066	015-067	015-068	015-069	015-070	015-071	015-072
015-074	015-075	015-076	015-077	015-078	015-079	015-080	015-081	015-082
015-083	015-084	015-085	015-086	015-087	015-088	015-089	015-090	015-091
015-092	015-093	015-094	015-095	015-096	015-097	015-098	015-099	015-100
015-101	015-102	015-103	015-104	015-105	015-106	015-107	015-108	015-109
015-111	015-112	015-113	015-114	015-115	015-116	015-117	015-118	015-119
015-120	015-121	015-122	015-123	015-124	015-125	015-126	015-127	015-128
015-129	015-130	015-131	015-132	015-133	015-134	015-135	015-136	015-137
015-138	015-139	015-142	015-143	015-144	015-145	015-146	015-147	015-148
015-149	015-150	015-151	015-152	015-153	015-154	015-155	015-156	015-157
015-158	015-159	015-160	015-161	015-162	015-163	015-164	015-165	015-166
015-169	015-170	015-171	015-172	015-173	015-174	015-175	015-176	015-177
015-178	015-185	015-186	015-187	015-188	015-189	015-191	015-192	015-447
015-448								

790

ZONA: 095

Terrenos comprendidos dentro de la zona No. 095 con excepción de los predios fronteros a las vialidades con valores ya establecidos como valores por tramo a razón de:

A continuación se enumeran las manzanas que comprenden esta zona

CTL-MAN	CTL-MAN	CTL-MAN	CTL-MAN	CTL-MAN	CTL-MAN	CTL-MAN	CTL-MAN	CTL-MAN
015-140	015-141	015-179	015-262	015-263	015-000	015-316	015-449	015-544
015-545	015-547	015-548						

480

ZONA: 097

Terrenos comprendidos dentro de la zona No. 097 con excepción de los predios fronteros a las vialidades con valores ya establecidos como valores por tramo a razón de:

A continuación se enumeran las manzanas que comprenden esta zona

CTL-MAN	CTL-MAN	CTL-MAN	CTL-MAN	CTL-MAN	CTL-MAN	CTL-MAN	CTL-MAN	CTL-MAN
015-000	015-163	015-164	015-160	015-161	015-162	015-163	015-164	015-163
015-164	015-196	015-197	015-198	015-199	015-200	015-201	015-202	015-203
015-204	015-205	015-206	015-207	015-209	015-210	015-211	015-212	015-213
015-214	015-215	015-216	015-217	015-218	015-219	015-220	015-221	015-223
015-224	015-225	015-227	015-228	015-260	015-261	015-264	015-000	

355

ZONA: 101

Terrenos comprendidos dentro de la zona No. 101 con excepción de los predios fronteros a las vialidades con valores ya establecidos como valores por tramo a razón de:

A continuación se enumeran las manzanas que comprenden esta zona

CTL-MAN	CTL-MAN	CTL-MAN	CTL-MAN	CTL-MAN	CTL-MAN	CTL-MAN	CTL-MAN	CTL-MAN
014-011	014-012	014-013	014-014	014-015	014-016	014-017	014-018	014-019
014-020	014-021	014-022	014-146	014-147				



MUNICIPIO: MAZATLÁN

POBLACIÓN: MAZATLÁN

VIALIDAD		TRAMO		VALOR X M2	FAC DEM
ZONA: 102					430
Terrenos comprendidos dentro de la zona No. 102 con excepción de los predios fronteros a las vialidades con valores ya establecidos como valores por tramo a razón de:					
A continuación se enumeran las manzanas que comprenden esta zona					
CTL-MAN	CTL-MAN	CTL-MAN	CTL-MAN	CTL-MAN	CTL-MAN
014-142	014-143	014-144	014-145		
ZONA: 103					430
Terrenos comprendidos dentro de la zona No. 103 con excepción de los predios fronteros a las vialidades con valores ya establecidos como valores por tramo a razón de:					
A continuación se enumeran las manzanas que comprenden esta zona					
CTL-MAN	CTL-MAN	CTL-MAN	CTL-MAN	CTL-MAN	CTL-MAN
014-003	014-004	014-005	014-006	014-007	014-008
014-141				014-016	014-124
014-140					
ZONA: 104					430
Terrenos comprendidos dentro de la zona No. 104 con excepción de los predios fronteros a las vialidades con valores ya establecidos como valores por tramo a razón de:					
A continuación se enumeran las manzanas que comprenden esta zona					
CTL-MAN	CTL-MAN	CTL-MAN	CTL-MAN	CTL-MAN	CTL-MAN
014-001	014-002	014-115	014-116	014-117	014-120
014-120	014-127	014-120	014-129	014-120	014-131
					014-122
					014-123
					014-125
					014-140
ZONA: 105					430
Terrenos comprendidos dentro de la zona No. 105 con excepción de los predios fronteros a las vialidades con valores ya establecidos como valores por tramo a razón de:					
A continuación se enumeran las manzanas que comprenden esta zona					
CTL-MAN	CTL-MAN	CTL-MAN	CTL-MAN	CTL-MAN	CTL-MAN
014-000	014-009	014-149	014-150	016-000	016-014
ZONA: 106					365
Terrenos comprendidos dentro de la zona No. 106 con excepción de los predios fronteros a las vialidades con valores ya establecidos como valores por tramo a razón de:					
A continuación se enumeran las manzanas que comprenden esta zona					
CTL-MAN	CTL-MAN	CTL-MAN	CTL-MAN	CTL-MAN	CTL-MAN
020-000	020-116	020-117	020-150	020-150	020-191
020-274	020-275	020-276	020-277	020-278	020-279
					020-283
					020-226
					020-273
ZONA: 107					365
Terrenos comprendidos dentro de la zona No. 107 con excepción de los predios fronteros a las vialidades con valores ya establecidos como valores por tramo a razón de:					
A continuación se enumeran las manzanas que comprenden esta zona					
CTL-MAN	CTL-MAN	CTL-MAN	CTL-MAN	CTL-MAN	CTL-MAN
020-000	020-107	020-110	020-111	020-112	020-113
020-304	020-305				020-114
					020-115
					020-303
ZONA: 108					345
Terrenos comprendidos dentro de la zona No. 108 con excepción de los predios fronteros a las vialidades con valores ya establecidos como valores por tramo a razón de:					
A continuación se enumeran las manzanas que comprenden esta zona					
CTL-MAN	CTL-MAN	CTL-MAN	CTL-MAN	CTL-MAN	CTL-MAN
020-000	020-247	020-248	020-249	020-250	020-251
020-255	020-256	020-257	020-258	020-259	020-260
020-264	020-265	020-266	020-267	020-268	020-269
020-312					020-270
					020-281
					020-283
					020-284
					020-285
					020-286
					020-309
ZONA: 109					1480
Terrenos comprendidos dentro de la zona No. 109 con excepción de los predios fronteros a las vialidades con valores ya establecidos como valores por tramo a razón de:					
A continuación se enumeran las manzanas que comprenden esta zona					
CTL-MAN	CTL-MAN	CTL-MAN	CTL-MAN	CTL-MAN	CTL-MAN
020-125	020-174	020-175	020-176	020-179	020-180
020-222	020-223	020-224	020-225		020-181
					020-183
					020-221



MUNICIPIO: MAZATLÁN

POBLACIÓN: MAZATLÁN

VIALIDAD	TRAMO	VALOR X M2	FAC DEM
----------	-------	------------	---------

ZONA: 110

1425

Terrenos comprendidos dentro de la zona No. 110 con excepción de los predios fronteros a las vialidades con valores ya establecidos como valores por tramo a razón de:

A continuación se enumeran las manzanas que comprenden esta zona

CTL-MAN	CTL-MAN	CTL-MAN	CTL-MAN	CTL-MAN	CTL-MAN	CTL-MAN	CTL-MAN	CTL-MAN
020-000	020-220	020-224	020-370					

ZONA: 111

755

Terrenos comprendidos dentro de la zona No. 111 con excepción de los predios fronteros a las vialidades con valores ya establecidos como valores por tramo a razón de:

A continuación se enumeran las manzanas que comprenden esta zona

CTL-MAN	CTL-MAN	CTL-MAN	CTL-MAN	CTL-MAN	CTL-MAN	CTL-MAN	CTL-MAN	CTL-MAN
020-000	020-001	020-170	020-171	020-192	020-193	020-194	020-195	020-196
020-197	020-198	020-202	020-203	020-204	020-205	020-206	020-207	020-208
020-209	020-230	020-251	020-252	020-293	020-294	020-295	020-296	020-297
020-298	020-299	020-300	020-301	020-303	020-307			

ZONA: 113

355

Terrenos comprendidos dentro de la zona No. 113 con excepción de los predios fronteros a las vialidades con valores ya establecidos como valores por tramo a razón de:

A continuación se enumeran las manzanas que comprenden esta zona

CTL-MAN	CTL-MAN	CTL-MAN	CTL-MAN	CTL-MAN	CTL-MAN	CTL-MAN	CTL-MAN	CTL-MAN
020-000	020-147	020-148	020-149	020-150	020-151	020-152	020-153	020-154
020-155	020-156	020-157	020-158	020-160	020-161	020-162	020-163	020-164
020-165	020-166	020-167	020-168	020-169	020-173	020-187	020-272	020-280

ZONA: 115

345

Terrenos comprendidos dentro de la zona No. 115 con excepción de los predios fronteros a las vialidades con valores ya establecidos como valores por tramo a razón de:

A continuación se enumeran las manzanas que comprenden esta zona

CTL-MAN	CTL-MAN	CTL-MAN	CTL-MAN	CTL-MAN	CTL-MAN	CTL-MAN	CTL-MAN	CTL-MAN
020-000	020-004	020-007	020-042	020-043	020-044	020-045	020-046	020-047
020-048	020-049	020-050	020-051	020-052	020-052	020-054	020-055	020-056
020-057	020-058	020-059	020-060	020-061	020-062	020-063	020-064	020-065
020-067	020-068	020-069	020-070	020-072	020-073	020-074	020-075	020-076
020-077	020-078	020-079	020-080	020-081	020-082	020-083	020-084	020-085
020-086	020-087	020-088	020-089	020-090	020-091	020-092	020-093	020-094
020-095	020-100	020-101	020-102	020-103	020-104	020-105	020-122	020-126
020-159	020-232	020-355	020-366	020-374	021-001	021-034	021-035	021-106

ZONA: 116

250

Terrenos comprendidos dentro de la zona No. 116 con excepción de los predios fronteros a las vialidades con valores ya establecidos como valores por tramo a razón de:

A continuación se enumeran las manzanas que comprenden esta zona

CTL-MAN	CTL-MAN	CTL-MAN	CTL-MAN	CTL-MAN	CTL-MAN	CTL-MAN	CTL-MAN	CTL-MAN
020-000	020-003	020-006	020-097	020-099	020-099	020-119	020-121	020-306
020-307	020-308							

ZONA: 118

355

Terrenos comprendidos dentro de la zona No. 118 con excepción de los predios fronteros a las vialidades con valores ya establecidos como valores por tramo a razón de:

A continuación se enumeran las manzanas que comprenden esta zona

CTL-MAN	CTL-MAN	CTL-MAN	CTL-MAN	CTL-MAN	CTL-MAN	CTL-MAN	CTL-MAN	CTL-MAN
021-000	021-040	021-041	021-042	021-043	021-044	021-045	021-046	021-047
021-048	021-049	021-050	021-051	021-052	021-053	021-054	021-055	021-056
021-057	021-058	021-059	021-060	021-061	021-063	021-064	021-065	021-066
021-067	021-068							



MUNICIPIO: MAZATLÁN

POBLACIÓN: MAZATLÁN

VIALIDAD	TRAMO	VALOR X M2	FAC DEM
----------	-------	------------	---------

ZONA: 119

155

Terrenos comprendidos dentro de la zona No. 119 con excepción de los predios fronteros a las vialidades con valores ya establecidos como valores por tramo a razón de:

A continuación se enumeran las manzanas que comprenden esta zona

CTL-MAN	CTL-MAN	CTL-MAN	CTL-MAN	CTL-MAN	CTL-MAN	CTL-MAN	CTL-MAN	CTL-MAN
021-033								

ZONA: 120

355

Terrenos comprendidos dentro de la zona No. 120 con excepción de los predios fronteros a las vialidades con valores ya establecidos como valores por tramo a razón de:

A continuación se enumeran las manzanas que comprenden esta zona

CTL-MAN	CTL-MAN	CTL-MAN	CTL-MAN	CTL-MAN	CTL-MAN	CTL-MAN	CTL-MAN	CTL-MAN
021-000	021-001	021-107	021-108	021-109	021-110	021-111	021-112	021-113
021-114	021-115	021-116	021-117	021-118	021-119	021-120	021-121	021-122
021-123	021-124	021-125	021-126	021-127	021-128	021-129	021-130	021-131
021-132	021-133	021-134	021-135	021-136	021-137	021-138	021-139	021-140
021-141	021-142	021-143	021-144	021-145	021-146	021-147	021-148	021-149
021-150	021-101	021-162	021-163	021-164	021-165	021-166	021-210	021-211
021-212	021-213	021-214	021-215	021-216	021-502	021-755		

ZONA: 121

100

Terrenos comprendidos dentro de la zona No. 121 con excepción de los predios fronteros a las vialidades con valores ya establecidos como valores por tramo a razón de:

A continuación se enumeran las manzanas que comprenden esta zona

CTL-MAN	CTL-MAN	CTL-MAN	CTL-MAN	CTL-MAN	CTL-MAN	CTL-MAN	CTL-MAN	CTL-MAN
021-050	021-050	021-050	021-050	021-050	021-050	021-051	021-051	021-055
021-055	021-050	021-050	021-052	021-052	021-252	021-252	021-530	021-530
021-533	021-533	021-534	021-534	021-560	021-500	021-501	021-561	

ZONA: 122

240

Terrenos comprendidos dentro de la zona No. 122 con excepción de los predios fronteros a las vialidades con valores ya establecidos como valores por tramo a razón de:

A continuación se enumeran las manzanas que comprenden esta zona

CTL-MAN	CTL-MAN	CTL-MAN	CTL-MAN	CTL-MAN	CTL-MAN	CTL-MAN	CTL-MAN	CTL-MAN
021-000	021-151	021-152	021-154	021-155	021-156	021-157	021-158	021-525
021-678	021-679	021-680	021-681	021-682	021-683	021-684	021-740	

ZONA: 123

220

Terrenos comprendidos dentro de la zona No. 123 con excepción de los predios fronteros a las vialidades con valores ya establecidos como valores por tramo a razón de:

A continuación se enumeran las manzanas que comprenden esta zona

CTL-MAN	CTL-MAN	CTL-MAN	CTL-MAN	CTL-MAN	CTL-MAN	CTL-MAN	CTL-MAN	CTL-MAN
021-102	021-102	021-103	021-103	021-104	021-104	021-105	021-105	021-305
021-305	021-306	021-306	021-542	021-542	021-543	021-543	021-544	021-544
021-545	021-545							

ZONA: 124

350

Terrenos comprendidos dentro de la zona No. 124 con excepción de los predios fronteros a las vialidades con valores ya establecidos como valores por tramo a razón de:

A continuación se enumeran las manzanas que comprenden esta zona

CTL-MAN	CTL-MAN	CTL-MAN	CTL-MAN	CTL-MAN	CTL-MAN	CTL-MAN	CTL-MAN	CTL-MAN
021-000	021-002	021-003	021-004	021-005	021-006	021-007	021-008	021-009
021-010	021-011	021-012	021-013	021-014	021-015	021-017	021-018	021-019
021-022	021-023	021-024	021-025	021-202	021-203	021-204		

ZONA: 125

325

Terrenos comprendidos dentro de la zona No. 125 con excepción de los predios fronteros a las vialidades con valores ya establecidos como valores por tramo a razón de:

A continuación se enumeran las manzanas que comprenden esta zona

CTL-MAN	CTL-MAN	CTL-MAN	CTL-MAN	CTL-MAN	CTL-MAN	CTL-MAN	CTL-MAN	CTL-MAN
020-000	020-000	020-009	020-010	020-011	020-013	020-014	020-015	020-020
020-020	020-030	020-031	020-032	020-035	020-036	020-037	020-038	020-305



MUNICIPIO: MAZATLÁN

POBLACIÓN: MAZATLÁN

VIALIDAD	TRAMO	VALOR X M2	FAC DEM
----------	-------	------------	---------

325

ZONA: 126

Terrenos comprendidos dentro de la zona No. 126 con excepción de los predios fronteros a las vialidades con valores ya establecidos como valores por tramo a razón de:

A continuación se enumeran las manzanas que comprenden esta zona

CTL-MAN	CTL-MAN	CTL-MAN	CTL-MAN	CTL-MAN	CTL-MAN	CTL-MAN	CTL-MAN	CTL-MAN	CTL-MAN
020-000	020-016	020-018	020-020	020-021	020-022	020-023	020-024	020-025	
020-033	020-024	020-120	020-127	020-128	020-129	020-130	020-131	020-132	
020-133	020-134	020-135	020-136	020-137	020-138	020-139	020-140	020-141	
020-142	020-143	020-144	020-145	020-146	020-233	020-235	020-271	020-372	
020-373									

340

ZONA: 127

Terrenos comprendidos dentro de la zona No. 127 con excepción de los predios fronteros a las vialidades con valores ya establecidos como valores por tramo a razón de:

A continuación se enumeran las manzanas que comprenden esta zona

CTL-MAN	CTL-MAN	CTL-MAN	CTL-MAN	CTL-MAN	CTL-MAN	CTL-MAN	CTL-MAN	CTL-MAN	CTL-MAN
020-000	020-201	020-202	020-220	020-200	021-007	021-008	021-009	021-070	
021-071	021-072	021-073	021-074	021-075	021-076	021-077	021-078	021-079	
021-091	021-094	021-095	021-090	021-097	021-098	021-099	021-100	021-101	
021-102	021-103	021-104	021-105	021-106	021-107	021-108	021-109	021-200	
021-201	021-220	021-229	021-230	021-231	021-232	021-233	021-234	021-235	
021-236									

876

ZONA: 128

Terrenos comprendidos dentro de la zona No. 128 con excepción de los predios fronteros a las vialidades con valores ya establecidos como valores por tramo a razón de:

A continuación se enumeran las manzanas que comprenden esta zona

CTL-MAN	CTL-MAN	CTL-MAN	CTL-MAN	CTL-MAN	CTL-MAN	CTL-MAN	CTL-MAN	CTL-MAN	CTL-MAN
020-212									

220

ZONA: 129

Terrenos comprendidos dentro de la zona No. 129 con excepción de los predios fronteros a las vialidades con valores ya establecidos como valores por tramo a razón de:

A continuación se enumeran las manzanas que comprenden esta zona

CTL-MAN	CTL-MAN	CTL-MAN	CTL-MAN	CTL-MAN	CTL-MAN	CTL-MAN	CTL-MAN	CTL-MAN	CTL-MAN
020-205	020-205	020-207	020-207	020-208	020-208	020-209	020-209	020-210	
020-210	020-215	020-215	020-216	020-216	020-217	020-217	020-218	020-219	
020-219	020-219	020-237	020-237	020-238	020-238	020-239	020-239	020-240	
020-240	020-241	020-241	020-242	020-242	020-243	020-243	020-244	020-244	
020-245	020-245	020-246	020-246	020-314	020-314	020-315	020-315	020-316	
020-316	020-317	020-317	020-318	020-318	020-319	020-319	020-320	020-320	
020-321	020-321	020-322	020-322	020-323	020-323	020-224	020-324	020-325	
020-326	020-375	020-375							

420

ZONA: 130

Terrenos comprendidos dentro de la zona No. 130 con excepción de los predios fronteros a las vialidades con valores ya establecidos como valores por tramo a razón de:

A continuación se enumeran las manzanas que comprenden esta zona

CTL-MAN	CTL-MAN	CTL-MAN	CTL-MAN	CTL-MAN	CTL-MAN	CTL-MAN	CTL-MAN	CTL-MAN	CTL-MAN
026-008	026-010	026-011	026-013	026-018	026-022	026-023	026-024	026-025	
026-026	026-027	026-037	026-038	026-133					

450

ZONA: 131

Terrenos comprendidos dentro de la zona No. 131 con excepción de los predios fronteros a las vialidades con valores ya establecidos como valores por tramo a razón de:

A continuación se enumeran las manzanas que comprenden esta zona

CTL-MAN	CTL-MAN	CTL-MAN	CTL-MAN	CTL-MAN	CTL-MAN	CTL-MAN	CTL-MAN	CTL-MAN	CTL-MAN
026-000	026-003	026-004	026-005	026-006	026-007	026-009	026-012	026-014	
026-016	026-016	026-017	026-020	026-021	026-028	026-029	026-030	026-031	
026-032	026-033	026-034	026-035	026-036	026-039	026-040	026-041	026-042	
026-043	026-044	026-045	026-046	026-047	026-048	026-049	026-050	026-051	
026-052	026-053	026-054	026-055	026-056	026-057	026-058	026-059	026-060	



MUNICIPIO: MAZATLÁN

POBLACIÓN: MAZATLÁN

VIALIDAD									TRAMO	VALOR X M2	FAC DEM
026-061	026-062	026-063	026-064	026-065	026-066	026-067	026-068	026-069			
026-070	026-071	026-072	026-074	026-075	026-076	026-077	026-078	026-079			
026-080	026-081	026-082	026-083	026-084	026-085	026-086	026-087	026-089			
026-090	026-091	026-092	026-093	026-094	026-095	026-096	026-097	026-098			
026-099	026-100	026-101	026-102	026-103	026-104	026-105	026-106	026-115			
026-116	026-117	026-118	026-119	026-120	026-121	026-122	026-123	026-124			
026-125	026-126	026-127	026-128	026-129	026-130	026-131	026-132	026-139			
026-140	026-141	026-142	026-143	026-150	026-151	026-152	026-161	026-185			
026-186	026-197	026-198	026-199	026-200	026-201	026-202	026-208	026-916			
026-917	026-946	026-987									

305

ZONA: 132.
 Terrenos comprendidos dentro de la zona No. 132 con excepción de los predios fronteros a las vialidades con valores ya establecidos como valores por tramo a razón de:

A continuación se enumeran las manzanas que comprenden esta zona

CTL-MAN	CTL-MAN	CTL-MAN	CTL-MAN	CTL-MAN	CTL-MAN	CTL-MAN	CTL-MAN	CTL-MAN	CTL-MAN
026-916	026-919	026-920	026-921	026-922	026-923	026-924	026-925	026-926	
026-927	026-928	026-929	026-930	026-931	026-932	026-933	026-934	026-935	

310

ZONA: 133.
 Terrenos comprendidos dentro de la zona No. 133 con excepción de los predios fronteros a las vialidades con valores ya establecidos como valores por tramo a razón de:

A continuación se enumeran las manzanas que comprenden esta zona

CTL-MAN	CTL-MAN	CTL-MAN	CTL-MAN	CTL-MAN	CTL-MAN	CTL-MAN	CTL-MAN	CTL-MAN	CTL-MAN
026-145	026-146	026-147	026-148	026-149	026-150	026-182	026-183	026-184	
026-185	026-186	026-187	026-188	026-178	026-179	026-190	026-191	026-192	
026-193	026-194	026-195	026-196	026-197	026-198	026-199	026-200	026-201	
026-192	026-192								

145

ZONA: 134.
 Terrenos comprendidos dentro de la zona No. 134 con excepción de los predios fronteros a las vialidades con valores ya establecidos como valores por tramo a razón de:

A continuación se enumeran las manzanas que comprenden esta zona

CTL-MAN	CTL-MAN	CTL-MAN	CTL-MAN	CTL-MAN	CTL-MAN	CTL-MAN	CTL-MAN	CTL-MAN	CTL-MAN
026-119									

365

ZONA: 135.
 Terrenos comprendidos dentro de la zona No. 135 con excepción de los predios fronteros a las vialidades con valores ya establecidos como valores por tramo a razón de:

A continuación se enumeran las manzanas que comprenden esta zona

CTL-MAN	CTL-MAN	CTL-MAN	CTL-MAN	CTL-MAN	CTL-MAN	CTL-MAN	CTL-MAN	CTL-MAN	CTL-MAN
026-107	026-108	026-109	026-110	026-111	026-112	026-113	026-232	026-233	
026-234	026-235	026-236	026-237	026-238	026-239	026-240	026-241	026-242	
026-243	026-244	026-245	026-246	026-247	026-248	026-249	026-250	026-251	
026-252	026-253	026-254	026-255	026-256	026-257	026-258	026-259	026-260	
026-261	026-262	026-263	026-264	026-265	026-266	026-267	026-268	026-269	
026-270	026-271	026-272	026-273	026-274	026-275	026-276	026-277	026-278	
026-279	026-280	026-281	026-282	026-283	026-284	026-285	026-286	026-287	
026-288	026-289	026-290	026-731	026-935	026-936	026-937	026-938	026-939	
026-940	026-941	026-942	026-943	026-944	026-949	026-107	026-121	026-150	
026-197	026-198	026-199	026-200	026-201	026-202	026-203	026-204	026-205	
026-206	026-207	026-208	026-209	026-210	026-211	026-212	026-213	026-214	
026-215	026-216	026-217	026-218	026-219	026-221	026-222	026-223	026-224	
026-225	026-240								

305

ZONA: 136.
 Terrenos comprendidos dentro de la zona No. 136 con excepción de los predios fronteros a las vialidades con valores ya establecidos como valores por tramo a razón de:

A continuación se enumeran las manzanas que comprenden esta zona

CTL-MAN	CTL-MAN	CTL-MAN	CTL-MAN	CTL-MAN	CTL-MAN	CTL-MAN	CTL-MAN	CTL-MAN	CTL-MAN
026-144	026-105	026-120	026-122	026-123	026-124	026-125	026-126	026-127	
026-128	026-129	026-130	026-131	026-132	026-133	026-134	026-135	026-136	
026-137	026-138	026-139	026-140	026-141	026-142	026-143	026-144	026-145	



MUNICIPIO: MAZATLÁN

POBLACIÓN: MAZATLÁN

VIALIDAD									TRAMO									VALOR X M2	FAC DEM
033-146	033-147	033-148	033-149	033-150	033-151	033-152	033-153	033-154	033-155	033-156	033-157	033-158	033-159	033-160	033-161	033-162	033-163		
033-164	033-165	033-166	033-167	033-168	033-169	033-170	033-171	033-172	033-173	033-174	033-175	033-176	033-177	033-178	033-179	033-180	033-181		
033-184	033-185	033-186	033-187	033-188	033-189	033-190	033-191	033-192	033-193	033-194	033-195	033-196	033-197	033-198	033-199	033-200	033-201		
033-204	033-205	033-206	033-207	033-208	033-209	033-210	033-211	033-212	033-213	033-214	033-215	033-216	033-217	033-218	033-219	033-220	033-221		
033-224	033-225	033-226	033-227	033-228	033-229	033-230	033-231	033-232	033-233	033-234	033-235	033-236	033-237	033-238	033-239	033-240	033-241		
033-244	033-245	033-246	033-247	033-248	033-249	033-250	033-251	033-252	033-253	033-254	033-255	033-256	033-257	033-258	033-259	033-260	033-261		
033-264	033-265	033-266	033-267	033-268	033-269	033-270	033-271	033-272	033-273	033-274	033-275	033-276	033-277	033-278	033-279	033-280	033-281		
033-284	033-285	033-286	033-287	033-288	033-289	033-290	033-291	033-292	033-293	033-294	033-295	033-296	033-297	033-298	033-299	033-300	033-301		
033-304	033-305	033-306	033-307	033-308	033-309	033-310	033-311	033-312	033-313	033-314	033-315	033-316	033-317	033-318	033-319	033-320	033-321		

ZONA: 138

355

Terrenos comprendidos dentro de la zona No. 138 con excepción de los predios fronteros a las vialidades con valores ya establecidos como valores por tramo a razón de:

A continuación se enumeran las manzanas que comprenden esta zona

CTL-MAN	CTL-MAN	CTL-MAN	CTL-MAN	CTL-MAN	CTL-MAN	CTL-MAN	CTL-MAN	CTL-MAN
033-047	033-048	033-049	033-050	033-051	033-052	033-053	033-054	033-055
033-061	033-062	033-063	033-064	033-065	033-066	033-067	033-068	033-069
033-070	033-071	033-072	033-073	033-074	033-075	033-076	033-077	033-078
033-079	033-080	033-081	033-082	033-083	033-084	033-085	033-086	033-087
033-088	033-089	033-090	033-091	033-092	033-093	033-094	033-095	033-096
033-097	033-098	033-099	033-100	033-101	033-102	033-103	033-104	033-105

ZONA: 139

700

Terrenos comprendidos dentro de la zona No. 139 con excepción de los predios fronteros a las vialidades con valores ya establecidos como valores por tramo a razón de:

A continuación se enumeran las manzanas que comprenden esta zona

CTL-MAN	CTL-MAN	CTL-MAN	CTL-MAN	CTL-MAN	CTL-MAN	CTL-MAN	CTL-MAN	CTL-MAN
033-001	033-002	033-003	033-004	033-005	033-006	033-007	033-008	033-009
033-109	033-110	033-111	033-112	033-113	033-114	033-115	033-116	033-117
033-127	033-128	033-129	033-130	033-131	033-132	033-133	033-134	033-135
033-136	033-137	033-138	033-139	033-140	033-141	033-142	033-143	033-144
033-145	033-146	033-147	033-148	033-149	033-150	033-151	033-152	033-153
033-154	033-155	033-156	033-157	033-158	033-159	033-160	033-161	033-162
033-163	033-164	033-165	033-166	033-167	033-168	033-169	033-170	033-171

ZONA: 140

540

Terrenos comprendidos dentro de la zona No. 140 con excepción de los predios fronteros a las vialidades con valores ya establecidos como valores por tramo a razón de:

A continuación se enumeran las manzanas que comprenden esta zona

CTL-MAN	CTL-MAN	CTL-MAN	CTL-MAN	CTL-MAN	CTL-MAN	CTL-MAN	CTL-MAN	CTL-MAN
033-110								

ZONA: 141

365

Terrenos comprendidos dentro de la zona No. 141 con excepción de los predios fronteros a las vialidades con valores ya establecidos como valores por tramo a razón de:

A continuación se enumeran las manzanas que comprenden esta zona

CTL-MAN	CTL-MAN	CTL-MAN	CTL-MAN	CTL-MAN	CTL-MAN	CTL-MAN	CTL-MAN	CTL-MAN
033-051	033-052	033-053	033-054	033-055	033-056	033-057	033-058	033-059
033-105	033-106	033-107	033-108	033-109	033-110	033-111	033-112	033-113
033-205	033-206	033-207	033-208	033-209	033-210	033-211	033-212	033-213

ZONA: 142

130

Terrenos comprendidos dentro de la zona No. 142 con excepción de los predios fronteros a las vialidades con valores ya establecidos como valores por tramo a razón de:

A continuación se enumeran las manzanas que comprenden esta zona

CTL-MAN	CTL-MAN	CTL-MAN	CTL-MAN	CTL-MAN	CTL-MAN	CTL-MAN	CTL-MAN	CTL-MAN
033-112	033-254	033-255	033-310					

ZONA: 143

305

Terrenos comprendidos dentro de la zona No. 143 con excepción de los predios fronteros a las vialidades con valores ya establecidos como valores por tramo a razón de:

A continuación se enumeran las manzanas que comprenden esta zona

CTL-MAN	CTL-MAN	CTL-MAN	CTL-MAN	CTL-MAN	CTL-MAN	CTL-MAN	CTL-MAN	CTL-MAN
033-010	033-011	033-012	033-013	033-014	033-015	033-016	033-017	033-018



MUNICIPIO: MAZATLÁN

POBLACIÓN: MAZATLÁN

VIALIDAD									TRAMO									VALOR X M2	FAC DEM
033-019	033-020	033-021	033-022	033-023	033-024	033-025	033-026	033-027	033-028	033-029	033-030	033-031	033-032	033-033	033-034	033-035	033-036		
033-037	033-038	033-039	033-040	033-041	033-042	033-043	033-044	033-045											

320

ZONA: 144

Terrenos comprendidos dentro de la zona No. 144 con excepción de los predios fronteros a las vialidades con valores ya establecidos como valores por tramo a razón de:

A continuación se enumeran las manzanas que comprenden esta zona

CTL-MAN	CTL-MAN	CTL-MAN	CTL-MAN	CTL-MAN	CTL-MAN	CTL-MAN	CTL-MAN	CTL-MAN
033-110								

296

ZONA: 145

Terrenos comprendidos dentro de la zona No. 145 con excepción de los predios fronteros a las vialidades con valores ya establecidos como valores por tramo a razón de:

A continuación se enumeran las manzanas que comprenden esta zona

CTL-MAN	CTL-MAN	CTL-MAN	CTL-MAN	CTL-MAN	CTL-MAN	CTL-MAN	CTL-MAN	CTL-MAN
034-127	034-128	034-129	034-130	034-131	034-132	034-133	034-134	034-135
034-136	034-137	034-138	034-139	034-140	034-141	034-142	034-143	034-144
034-145	034-146	034-147	034-148	034-149	034-150	034-151	034-152	034-153

935

ZONA: 146

Terrenos comprendidos dentro de la zona No. 146 con excepción de los predios fronteros a las vialidades con valores ya establecidos como valores por tramo a razón de:

A continuación se enumeran las manzanas que comprenden esta zona

CTL-MAN	CTL-MAN	CTL-MAN	CTL-MAN	CTL-MAN	CTL-MAN	CTL-MAN	CTL-MAN	CTL-MAN
032-103	032-104	032-105	032-106	032-107	032-108	032-109	032-110	032-111
032-112	032-113	032-114	032-115	032-116	032-117	032-118	032-119	032-120
032-121	032-122	032-123	032-124	032-125	032-126	032-127	032-128	032-129
032-130	032-131	032-132	032-133	032-134	032-135	032-136	032-137	032-138
032-139	032-140	032-141	032-142	032-143	032-144	032-145	032-146	032-147
032-148	032-149	032-150	032-151	032-152	032-153	032-154	032-155	032-156
032-157	032-158	032-159	032-160	032-161	032-162	032-163	032-164	032-165
032-166	032-167	032-168	032-169	032-170	032-171	032-172	032-173	032-174
032-175	032-176	032-177	032-178	032-179	032-180	032-181	032-182	032-183
032-184	032-185	032-186	032-187	032-188	032-189	032-190	032-191	032-192
032-193	032-194	032-195	032-196	032-197	032-198	032-199	032-200	032-201
032-202	032-203	032-204	032-205	032-206	032-207	032-208	032-209	032-210
032-211	032-212	032-213	032-214	032-215	032-216	032-217	032-218	032-219
032-220	032-221	032-222	032-223	032-224	032-225	032-226	032-227	032-228
032-229	032-230	032-231	032-232	032-233	032-234	032-235	032-236	032-237
032-238	032-239	032-240	032-241	032-242	032-243	032-244	032-245	032-246
032-247	032-248	032-249	032-250	032-251	032-252	032-253	032-254	032-255
032-256	032-257	032-258	032-259	032-260	032-261	032-262	032-263	032-264
032-265	032-266	032-267	032-268	032-269	032-270	032-271	032-272	032-273
032-274	032-275	032-276	032-277	032-278	032-279	032-280	032-281	032-282
032-283	032-284	032-285	032-286	032-287	032-288	032-289	032-290	032-291
032-292	032-293	032-294	032-295	032-296	032-297	032-298	032-299	032-300
032-301	032-302	032-303	032-304	032-305	032-306	032-307	032-308	032-309
032-310	032-311	032-312	032-313	032-314	032-315	032-316	032-317	032-318
032-319	032-320	032-321	032-322	032-323	032-324	032-325	032-326	032-327
032-328	032-329	032-330	032-331	032-332	032-333	032-334	032-335	032-336
032-337	032-338	032-339	032-340	032-341	032-342	032-343	032-344	032-345
032-346	032-347	032-348	032-349	032-350	032-351	032-352	032-353	032-354
032-355	032-356	032-357	032-358	032-359	032-360	032-361	032-362	032-363

650

ZONA: 149

Terrenos comprendidos dentro de la zona No. 149 con excepción de los predios fronteros a las vialidades con valores ya establecidos como valores por tramo a razón de:

A continuación se enumeran las manzanas que comprenden esta zona

CTL-MAN	CTL-MAN	CTL-MAN	CTL-MAN	CTL-MAN	CTL-MAN	CTL-MAN	CTL-MAN	CTL-MAN
032-204	032-205	032-206	032-207	032-208	032-209	032-210	032-211	032-212
032-213	032-214	032-215	032-216	032-217	032-218	032-219	032-220	032-221

935

ZONA: 150

Terrenos comprendidos dentro de la zona No. 150 con excepción de los predios fronteros a las vialidades con valores ya establecidos como valores por tramo a razón de:

A continuación se enumeran las manzanas que comprenden esta zona

CTL-MAN	CTL-MAN	CTL-MAN	CTL-MAN	CTL-MAN	CTL-MAN	CTL-MAN	CTL-MAN	CTL-MAN
032-100	032-101	032-102	032-103	032-104	032-105	032-106	032-107	032-108
032-109	032-110	032-111	032-112	032-113	032-114	032-115	032-116	032-117
032-118	032-119	032-120	032-121	032-122	032-123	032-124	032-125	032-126
032-127	032-128	032-129	032-130	032-131	032-132	032-133	032-134	032-135
032-136	032-137	032-138	032-139	032-140	032-141	032-142	032-143	032-144
032-145	032-146	032-147	032-148	032-149	032-150	032-151	032-152	032-153
032-154	032-155	032-156	032-157	032-158	032-159	032-160	032-161	032-162
032-163	032-164	032-165	032-166	032-167	032-168	032-169	032-170	032-171
032-172	032-173	032-174	032-175	032-176	032-177	032-178	032-179	032-180
032-181	032-182	032-183	032-184	032-185	032-186	032-187	032-188	032-189
032-190	032-191	032-192	032-193	032-194	032-195	032-196	032-197	032-198
032-199	032-200	032-201	032-202	032-203	032-204	032-205	032-206	032-207
032-208	032-209	032-210	032-211	032-212	032-213	032-214	032-215	032-216
032-217	032-218	032-219	032-220	032-221	032-222	032-223	032-224	032-225
032-226	032-227	032-228	032-229	032-230	032-231	032-232	032-233	032-234
032-235	032-236	032-237	032-238	032-239	032-240	032-241	032-242	032-243



MUNICIPIO: MAZATLÁN

POBLACIÓN: MAZATLÁN

VIALIDAD									TRAMO									VALOR X M2	FAC DEM
----------	--	--	--	--	--	--	--	--	-------	--	--	--	--	--	--	--	--	------------	---------

032-344	032-345	032-346	032-347	032-348	032-349	032-350	032-351	032-352												
032-353																				

ZONA: 151

366

Terrenos comprendidos dentro de la zona No. 151 con excepción de los predios fronteros a las vialidades con valores ya establecidos como valores por tramo a razón de:

A continuación se enumeran las manzanas que comprenden esta zona

CTL-MAN	CTL-MAN	CTL-MAN	CTL-MAN	CTL-MAN	CTL-MAN	CTL-MAN	CTL-MAN	CTL-MAN
029-200	029-201	029-202	029-203	029-204	029-205	029-206	029-207	029-208
029-209	029-210	029-211	029-212	029-213	029-214	029-215	029-216	029-217
029-218	029-219	029-220	029-221	029-222	029-223	029-224	029-225	029-226
029-227	029-228	029-229	029-230	029-231	029-232	029-233	029-234	029-235
029-236	029-237	029-238	029-239	029-240	029-241	029-242	029-243	029-244
029-245	029-246	029-247	029-248	029-249	029-250	029-251	029-252	029-253
029-254	029-255	029-256	029-257	029-258	029-259	029-260	029-261	029-262
029-263	029-264	029-265	029-266	029-267	029-268	029-269	029-270	029-271
029-272	029-273	029-274	029-275	029-276	029-277	029-278	029-279	

ZONA: 152

145

Terrenos comprendidos dentro de la zona No. 152 con excepción de los predios fronteros a las vialidades con valores ya establecidos como valores por tramo a razón de:

A continuación se enumeran las manzanas que comprenden esta zona

CTL-MAN	CTL-MAN	CTL-MAN	CTL-MAN	CTL-MAN	CTL-MAN	CTL-MAN	CTL-MAN	CTL-MAN
034-000	034-005	034-100	034-540	034-767	034-825	035-000	035-001	035-002
035-003	035-004	035-005	035-006	035-008	035-009	035-010	035-011	035-012
035-013	035-014	035-015	035-035					

ZONA: 153

160

Terrenos comprendidos dentro de la zona No. 153 con excepción de los predios fronteros a las vialidades con valores ya establecidos como valores por tramo a razón de:

A continuación se enumeran las manzanas que comprenden esta zona

CTL-MAN	CTL-MAN	CTL-MAN	CTL-MAN	CTL-MAN	CTL-MAN	CTL-MAN	CTL-MAN	CTL-MAN
032-243	032-314	032-321	032-457	032-471	032-484			

ZONA: 154

670

Terrenos comprendidos dentro de la zona No. 154 con excepción de los predios fronteros a las vialidades con valores ya establecidos como valores por tramo a razón de:

A continuación se enumeran las manzanas que comprenden esta zona

CTL-MAN	CTL-MAN	CTL-MAN	CTL-MAN	CTL-MAN	CTL-MAN	CTL-MAN	CTL-MAN	CTL-MAN
029-002	029-003	029-004	029-005	029-006	029-007	029-008	029-009	029-010
029-011	029-012	029-013	029-014	029-015	029-016	029-017	029-018	029-019
029-020	029-021	029-022	029-023	029-024	029-025	029-026	029-027	029-028
029-029	029-030	029-031	029-032	029-033	029-034	029-035	029-036	029-037
029-038	029-039	029-040	029-041	029-042	029-043	029-044	029-045	029-046
029-047	029-048	029-049	029-050	029-051	029-052	029-053	029-054	029-055
029-056	029-057	029-058	029-059	029-060	029-061	029-062	029-063	029-064
029-065	029-066	029-067	029-068	029-069	029-070	029-071	029-072	029-073
029-074	029-075	029-076	029-077	029-078	029-079	029-080	029-081	029-082
029-083	029-427	029-530	029-591	029-595	029-596	029-598	029-599	029-600
029-602								

ZONA: 155

935

Terrenos comprendidos dentro de la zona No. 155 con excepción de los predios fronteros a las vialidades con valores ya establecidos como valores por tramo a razón de:

A continuación se enumeran las manzanas que comprenden esta zona

CTL-MAN	CTL-MAN	CTL-MAN	CTL-MAN	CTL-MAN	CTL-MAN	CTL-MAN	CTL-MAN	CTL-MAN
029-102	029-103	029-104	029-105	029-106	029-107	029-108	029-109	029-110
029-111	029-112	029-113	029-114	029-115	029-116	029-117	029-118	029-119
029-120	029-121	029-122	029-123	029-124	029-125	029-126	029-127	029-128
029-129	029-130	029-131	029-132	029-133	029-134	029-135	029-136	029-137
029-138	029-139	029-140	029-141	029-142				



MUNICIPIO: MAZATLÁN

POBLACIÓN: MAZATLÁN

VIALIDAD	TRAMO	VALOR X M2	FAC DEM
----------	-------	------------	---------

ZONA: 165

365

Terrenos comprendidos dentro de la zona No. 165 con excepción de los predios fronteros a las vialidades con valores ya establecidos como valores por tramo a razón de:

A continuación se enumeran las manzanas que comprenden esta zona

CTL-MAN	CTL-MAN	CTL-MAN	CTL-MAN	CTL-MAN	CTL-MAN	CTL-MAN	CTL-MAN	CTL-MAN
022-001	022-030	022-032	022-033	022-034	022-035	022-036	022-037	022-038
022-039	022-040	022-041	022-042	022-043	022-044	022-045	022-046	022-047
022-049	022-050	022-051	022-052	022-053	022-054	022-055	022-056	022-100
022-101	022-102	022-104	022-105	022-106	022-109	022-110	022-111	022-112
022-113	022-114	022-115	022-116	022-117	022-119	022-120	022-121	022-192
022-193	022-218	022-270	022-271	022-272	022-277	022-323	022-324	022-416
022-419	022-420							

ZONA: 169

325

Terrenos comprendidos dentro de la zona No. 169 con excepción de los predios fronteros a las vialidades con valores ya establecidos como valores por tramo a razón de:

A continuación se enumeran las manzanas que comprenden esta zona

CTL-MAN	CTL-MAN	CTL-MAN	CTL-MAN	CTL-MAN	CTL-MAN	CTL-MAN	CTL-MAN	CTL-MAN
022-116								

ZONA: 170

355

Terrenos comprendidos dentro de la zona No. 170 con excepción de los predios fronteros a las vialidades con valores ya establecidos como valores por tramo a razón de:

A continuación se enumeran las manzanas que comprenden esta zona

CTL-MAN	CTL-MAN	CTL-MAN	CTL-MAN	CTL-MAN	CTL-MAN	CTL-MAN	CTL-MAN	CTL-MAN
022-050	022-048	022-056	022-057	022-059	022-060	022-061	022-062	022-063
022-064	022-065	022-066	022-067	022-068	022-070	022-071	022-072	022-073
022-074	022-075	022-076	022-077	022-078	022-079	022-080	022-081	022-082
022-083	022-084	022-085	022-086	022-087	022-088	022-089	022-091	022-092
022-093	022-094	022-095	022-096	022-097	022-123	022-124	022-125	022-126
022-127	022-128	022-129	022-130	022-131	022-132	022-133	022-134	022-135
022-136	022-137	022-138	022-139	022-140	022-141	022-142	022-143	022-144
022-145	022-146	022-147	022-148	022-149	022-150	022-151	022-152	022-153
022-155	022-274	022-276	022-278					

ZONA: 174

605

Terrenos comprendidos dentro de la zona No. 174 con excepción de los predios fronteros a las vialidades con valores ya establecidos como valores por tramo a razón de:

A continuación se enumeran las manzanas que comprenden esta zona

CTL-MAN	CTL-MAN	CTL-MAN	CTL-MAN	CTL-MAN	CTL-MAN	CTL-MAN	CTL-MAN	CTL-MAN
022-009	022-003	022-004	022-005	022-006	022-007	022-008	022-009	022-010
022-012	022-013	022-014	022-015	022-016	022-017	022-018	022-019	022-020
022-024	022-025	022-026	022-027	022-028	022-029	022-108	022-150	022-157
022-156	022-417	022-421	022-422					

ZONA: 177

920

Terrenos comprendidos dentro de la zona No. 177 con excepción de los predios fronteros a las vialidades con valores ya establecidos como valores por tramo a razón de:

A continuación se enumeran las manzanas que comprenden esta zona

CTL-MAN	CTL-MAN	CTL-MAN	CTL-MAN	CTL-MAN	CTL-MAN	CTL-MAN	CTL-MAN	CTL-MAN
022-000	022-160	022-161	022-162	022-163	022-164	022-165	022-166	022-167
022-168	022-169	022-170	022-171	022-172	022-173	022-174	022-175	022-176
022-177	022-178	022-179	022-180	022-181	022-183	022-184	022-185	022-186
022-194	022-195	022-196	022-197	022-198	022-199	022-200	022-201	022-202
022-203	022-204	022-205	022-206	022-207	022-208	022-209	022-210	022-211
022-212	022-213	022-214	022-215	022-216	022-217	022-220	022-221	022-222
022-223	022-224	022-225	022-226	022-227	022-228	022-229	022-230	022-231
022-232	022-233	022-234	022-235	022-236	022-237	022-238	022-239	022-240
022-241	022-242	022-243	022-244	022-245	022-246	022-247	022-248	022-249



MUNICIPIO: MAZATLÁN

POBLACIÓN: MAZATLÁN

VIALIDAD	TRAMO	VALOR X M2	FAC DEM
----------	-------	------------	---------

ZONA: 178

985

Terrenos comprendidos dentro de la zona No. 178 con excepción de los predios fronteros a las vialidades con valores ya establecidos como valores por tramo a razón de:

A continuación se enumeran las manzanas que comprenden esta zona

CTL-MAN	CTL-MAN	CTL-MAN	CTL-MAN	CTL-MAN	CTL-MAN	CTL-MAN	CTL-MAN	CTL-MAN
022-000	022-187	022-188	022-189	022-190	022-191	022-254	022-255	022-256
022-257	022-258	022-259	022-260	022-261	022-262	022-263	022-273	022-279
022-280	022-281	022-282	022-283	022-284	022-285	022-286	022-287	022-288
022-289	022-290	022-291	022-292	022-293	022-294	022-295	022-296	022-297
022-298	022-299	022-314	022-315	022-317	022-318	022-319	022-320	022-321
022-405	022-407	022-408	022-409	022-410				

ZONA: 180

985

Terrenos comprendidos dentro de la zona No. 180 con excepción de los predios fronteros a las vialidades con valores ya establecidos como valores por tramo a razón de:

A continuación se enumeran las manzanas que comprenden esta zona

CTL-MAN	CTL-MAN	CTL-MAN	CTL-MAN	CTL-MAN	CTL-MAN	CTL-MAN	CTL-MAN	CTL-MAN
029-000	029-280	029-281	029-282	029-283	029-284	029-285	029-291	029-292
029-293	029-294	029-295	029-296	029-297	029-298	029-299	029-300	029-301
029-476	029-477	029-478	029-479	029-480	029-481	029-482	029-483	029-484
029-485	029-610	029-611	029-612	029-613	029-614	029-615	029-616	029-617
029-618	029-619	029-620	029-621	029-622	029-623	029-624		

ZONA: 184

920

Terrenos comprendidos dentro de la zona No. 184 con excepción de los predios fronteros a las vialidades con valores ya establecidos como valores por tramo a razón de:

A continuación se enumeran las manzanas que comprenden esta zona

CTL-MAN	CTL-MAN	CTL-MAN	CTL-MAN	CTL-MAN	CTL-MAN	CTL-MAN	CTL-MAN	CTL-MAN
023-027	023-028	023-029	023-030	023-031	023-032	023-033	023-034	023-035
023-036	023-037	023-038	023-039	023-040	023-041	023-042	023-043	023-044
023-045	023-046	023-047	023-048	023-049	023-050	023-051	023-052	023-053

ZONA: 185

2075

Terrenos comprendidos dentro de la zona No. 185 con excepción de los predios fronteros a las vialidades con valores ya establecidos como valores por tramo a razón de:

A continuación se enumeran las manzanas que comprenden esta zona

CTL-MAN	CTL-MAN	CTL-MAN	CTL-MAN	CTL-MAN	CTL-MAN	CTL-MAN	CTL-MAN	CTL-MAN
023-024	023-025							

ZONA: 186

920

Terrenos comprendidos dentro de la zona No. 186 con excepción de los predios fronteros a las vialidades con valores ya establecidos como valores por tramo a razón de:

A continuación se enumeran las manzanas que comprenden esta zona

CTL-MAN	CTL-MAN	CTL-MAN	CTL-MAN	CTL-MAN	CTL-MAN	CTL-MAN	CTL-MAN	CTL-MAN
029-301	029-313	029-314	029-315	029-316	029-317	029-318	029-319	029-320
029-321	029-322	029-323	029-324	029-325	029-326	029-327	029-328	029-329
029-330	029-331	029-332	029-333	029-334	029-335	029-336	029-337	029-338
029-339	029-340	029-341	029-342	029-343	029-344	029-345	029-346	029-347
029-348	029-349	029-350	029-351	029-352	029-353	029-354	029-355	029-356
029-357	029-358	029-359	029-360	029-361	029-362	029-363	029-364	029-365
029-366	029-367	029-368	029-369	029-370	029-371	029-372	029-373	029-374
029-375	029-376	029-377	029-378	029-379	029-380	029-381	029-382	029-383
029-384	029-385	029-386	029-387	029-388	029-389	029-390	029-391	029-392
029-393	029-394	029-395	029-396	029-397	029-398	029-399	029-400	029-401
029-402	029-403	029-404	029-405	029-406	029-407	029-408	029-409	029-410
029-411	029-412	029-413	029-414	029-415	029-416	029-417	029-418	029-419
029-420	029-421	029-422	029-423	029-424	029-425	029-426	029-427	029-428
029-429	029-430	029-431	029-432	029-433	029-434	029-435	029-436	029-437
029-438	029-439	029-440	029-441	029-442	029-443	029-444	029-445	029-446



MUNICIPIO: MAZATLÁN

POBLACIÓN: MAZATLÁN

VIALIDAD	TRAMO	VALOR X M2	FAC DEM
----------	-------	------------	---------

ZONA: 189

736

Terrenos comprendidos dentro de la zona No. 189 con excepción de los predios fronteros a las vialidades con valores ya establecidos como valores por tramo a razón de:

A continuación se enumeran las manzanas que comprenden esta zona

CTL-MAN	CTL-MAN	CTL-MAN	CTL-MAN	CTL-MAN	CTL-MAN	CTL-MAN	CTL-MAN	CTL-MAN	CTL-MAN
032-004	032-005	032-006	032-007	032-008	032-009	032-070	032-071	032-072	
	032-074	032-076							

ZONA: 190

555

Terrenos comprendidos dentro de la zona No. 190 con excepción de los predios fronteros a las vialidades con valores ya establecidos como valores por tramo a razón de:

A continuación se enumeran las manzanas que comprenden esta zona

CTL-MAN	CTL-MAN	CTL-MAN	CTL-MAN	CTL-MAN	CTL-MAN	CTL-MAN	CTL-MAN	CTL-MAN	CTL-MAN
029-001									

ZONA: 191

470

Terrenos comprendidos dentro de la zona No. 191 con excepción de los predios fronteros a las vialidades con valores ya establecidos como valores por tramo a razón de:

A continuación se enumeran las manzanas que comprenden esta zona

CTL-MAN	CTL-MAN	CTL-MAN	CTL-MAN	CTL-MAN	CTL-MAN	CTL-MAN	CTL-MAN	CTL-MAN	CTL-MAN
032-001	032-002	032-003	032-004	032-005	032-006	032-007	032-008		032-009
032-010	032-011	032-012	032-013	032-014	032-015	032-016	032-017		032-018
032-019	032-020	032-021	032-022	032-023	032-024	032-025	032-026		032-027
032-028	032-029	032-030	032-031	032-032	032-033	032-034	032-035		032-036
032-037	032-038	032-039	032-040	032-041	032-042	032-043	032-044		032-045
032-046	032-047	032-048	032-049	032-050	032-051	032-052	032-053		032-054
032-055	032-056	032-057	032-058	032-059	032-060	032-061	032-062		032-063
032-064	032-065	032-066	032-067	032-068	032-069	032-070	032-071		032-072
032-073	032-074	032-075	032-076	032-077	032-078	032-079	032-080		032-081
032-082	032-083	032-084	032-085	032-086	032-087	032-088	032-089		032-090
032-091	032-092	032-093	032-094	032-095	032-096	032-097	032-098		032-099

ZONA: 193

365

Terrenos comprendidos dentro de la zona No. 193 con excepción de los predios fronteros a las vialidades con valores ya establecidos como valores por tramo a razón de:

A continuación se enumeran las manzanas que comprenden esta zona

CTL-MAN	CTL-MAN	CTL-MAN	CTL-MAN	CTL-MAN	CTL-MAN	CTL-MAN	CTL-MAN	CTL-MAN	CTL-MAN
032-044	032-045	032-046	032-047	032-048	032-049	032-050	032-051		032-052
032-053	032-054	032-055	032-056	032-057	032-058	032-059	032-060		032-061
032-062	032-063	032-064	032-065	032-066	032-067	032-068	032-069		032-070
032-071	032-072	032-073	032-074	032-075	032-076	032-077	032-078		032-079
032-080	032-081	032-082	032-083	032-084	032-085	032-086	032-087		032-088
032-089	032-090	032-091	032-092	032-093	032-094	032-095	032-096		032-097
032-098	032-099	032-100	032-101	032-102	032-103	032-104	032-105		032-106
032-107	032-108	032-109	032-110	032-111	032-112	032-113	032-114		032-115
032-116	032-117	032-118	032-119	032-120	032-121	032-122	032-123		032-124
032-125	032-126	032-127	032-128	032-129	032-130	032-131	032-132		032-133

ZONA: 195

245

Terrenos comprendidos dentro de la zona No. 195 con excepción de los predios fronteros a las vialidades con valores ya establecidos como valores por tramo a razón de:

A continuación se enumeran las manzanas que comprenden esta zona

CTL-MAN	CTL-MAN	CTL-MAN	CTL-MAN	CTL-MAN	CTL-MAN	CTL-MAN	CTL-MAN	CTL-MAN	CTL-MAN
032-000	032-257	032-258	032-259	032-260	032-261				

ZONA: 196

395

Terrenos comprendidos dentro de la zona No. 196 con excepción de los predios fronteros a las vialidades con valores ya establecidos como valores por tramo a razón de:

A continuación se enumeran las manzanas que comprenden esta zona

CTL-MAN	CTL-MAN	CTL-MAN	CTL-MAN	CTL-MAN	CTL-MAN	CTL-MAN	CTL-MAN	CTL-MAN	CTL-MAN
023-006	023-007	023-008	023-009	023-010	023-011	023-012	023-013	023-014	023-015
023-016	023-017	023-018	023-019	023-020	023-021	023-022	023-023	023-024	



MUNICIPIO: MAZATLÁN

POBLACIÓN: MAZATLÁN

VIALIDAD	TRAMO	VALOR X M2	FAC DEM
----------	-------	------------	---------

ZONA: 197

1055

Terrenos comprendidos dentro de la zona No. 197 con excepción de los predios fronteros a las vialidades con valores ya establecidos como valores por tramo a razón de:

A continuación se enumeran las manzanas que comprenden esta zona

CTL-MAN	CTL-MAN	CTL-MAN	CTL-MAN	CTL-MAN	CTL-MAN	CTL-MAN	CTL-MAN	CTL-MAN
022-002	022-154	022-022	022-423	022-424	022-425			

ZONA: 198

365

Terrenos comprendidos dentro de la zona No. 198 con excepción de los predios fronteros a las vialidades con valores ya establecidos como valores por tramo a razón de:

A continuación se enumeran las manzanas que comprenden esta zona

CTL-MAN	CTL-MAN	CTL-MAN	CTL-MAN	CTL-MAN	CTL-MAN	CTL-MAN	CTL-MAN	CTL-MAN
032-321	032-376	032-377	032-380	032-381	032-382	032-384	032-385	032-389
032-390	032-391	032-392	032-394	032-395	032-396	032-397	032-398	032-399
032-400	032-401	032-402	032-406	032-404	032-405	032-406	032-407	032-408
032-409	032-410	032-411	032-412	032-413	032-414	032-415	032-416	032-417
032-418	032-419	032-420	032-421	032-422	032-423	032-424	032-425	032-426
032-427	032-428	032-429	032-431	032-432	032-433	032-434	032-435	032-436
032-437	032-438	032-439	032-440	032-441	032-442	032-443	032-444	032-445
032-446	032-447	032-448	032-449	032-450	032-451	032-452	032-453	032-454
032-455	032-456	032-459	032-460	032-461	032-462	032-463	032-464	032-465
032-466	032-467	032-468	032-469	032-470	032-472	032-473	032-474	032-475
032-476	032-478	032-479	032-480	032-481	032-482	032-483	032-485	032-486
032-487	032-488	032-567	032-568	032-565	034-000	034-010	034-031	034-172
034-173	034-174	034-181	034-182	034-183	034-185	034-198	034-193	034-194
034-195	034-196	034-197	034-202	034-203	034-204	034-205	034-206	034-207
034-208	034-209	034-210	034-211	034-212	034-214	034-215	034-216	034-218
034-219	034-220	034-221	034-222	034-223	034-224	034-225	034-226	034-227
034-228	034-229	034-230	034-231	034-232	034-233	034-234	034-235	034-236
034-237	034-238	034-239	034-240	034-241	034-242	034-243	034-244	034-245
034-246	034-247	034-248	034-252	034-258	034-254	034-255	034-257	034-258
034-259	034-260	034-261	034-262	034-263	034-264	034-266	034-267	034-268
034-269	034-270	034-271	034-272	034-273	034-274	034-275	034-276	034-277
034-304	034-494	034-051	034-765	034-769	034-770	034-771	034-772	034-773
034-679	039-000							

ZONA: 200

200

Terrenos comprendidos dentro de la zona No. 200 con excepción de los predios fronteros a las vialidades con valores ya establecidos como valores por tramo a razón de:

A continuación se enumeran las manzanas que comprenden esta zona

CTL-MAN	CTL-MAN	CTL-MAN	CTL-MAN	CTL-MAN	CTL-MAN	CTL-MAN	CTL-MAN	CTL-MAN
023-000	023-001	023-003	023-005	023-004	023-026	023-098	023-609	

ZONA: 201

305

Terrenos comprendidos dentro de la zona No. 201 con excepción de los predios fronteros a las vialidades con valores ya establecidos como valores por tramo a razón de:

A continuación se enumeran las manzanas que comprenden esta zona

CTL-MAN	CTL-MAN	CTL-MAN	CTL-MAN	CTL-MAN	CTL-MAN	CTL-MAN	CTL-MAN	CTL-MAN
032-230	032-245	032-290						

ZONA: 202

255

Terrenos comprendidos dentro de la zona No. 202 con excepción de los predios fronteros a las vialidades con valores ya establecidos como valores por tramo a razón de:

A continuación se enumeran las manzanas que comprenden esta zona

CTL-MAN	CTL-MAN	CTL-MAN	CTL-MAN	CTL-MAN	CTL-MAN	CTL-MAN	CTL-MAN	CTL-MAN
023-063	023-064	023-065	023-066	023-067	023-068	023-069	023-070	023-071
023-072	023-073	023-074	023-075	023-076	023-077	023-078		



MUNICIPIO: MAZATLÁN

POBLACIÓN: MAZATLÁN

VIALIDAD		TRAMO		VALOR X M2	FAC DEM
					150
ZONA: 203					
Terrenos comprendidos dentro de la zona No. 203 con excepción de los predios fronteros a las vialidades con valores ya establecidos como valores por tramo a razón de:					
A continuación se enumeran las manzanas que comprenden esta zona					
CTL-MAN	CTL-MAN	CTL-MAN	CTL-MAN	CTL-MAN	CTL-MAN
032-000	032-241	032-550			
					130
ZONA: 204					
Terrenos comprendidos dentro de la zona No. 204 con excepción de los predios fronteros a las vialidades con valores ya establecidos como valores por tramo a razón de:					
A continuación se enumeran las manzanas que comprenden esta zona					
CTL-MAN	CTL-MAN	CTL-MAN	CTL-MAN	CTL-MAN	CTL-MAN
028-000					
					290
ZONA: 205					
Terrenos comprendidos dentro de la zona No. 205 con excepción de los predios fronteros a las vialidades con valores ya establecidos como valores por tramo a razón de:					
A continuación se enumeran las manzanas que comprenden esta zona					
CTL-MAN	CTL-MAN	CTL-MAN	CTL-MAN	CTL-MAN	CTL-MAN
027-000	027-005	027-007	027-008	027-009	027-010
027-014	027-015	027-016	027-017	027-018	027-019
027-023	027-024	027-025	027-026	027-027	027-028
027-032	027-033	028-000	028-001	028-003	028-004
028-008	028-009	028-019			
027-011	027-012	027-021	027-022	027-029	027-030
028-005	028-006	028-007			
					130
ZONA: 206					
Terrenos comprendidos dentro de la zona No. 206 con excepción de los predios fronteros a las vialidades con valores ya establecidos como valores por tramo a razón de:					
A continuación se enumeran las manzanas que comprenden esta zona					
CTL-MAN	CTL-MAN	CTL-MAN	CTL-MAN	CTL-MAN	CTL-MAN
028-000	028-013				
					130
ZONA: 207					
Terrenos comprendidos dentro de la zona No. 207 con excepción de los predios fronteros a las vialidades con valores ya establecidos como valores por tramo a razón de:					
A continuación se enumeran las manzanas que comprenden esta zona					
CTL-MAN	CTL-MAN	CTL-MAN	CTL-MAN	CTL-MAN	CTL-MAN
026-012					
					90
ZONA: 209					
Terrenos comprendidos dentro de la zona No. 209 con excepción de los predios fronteros a las vialidades con valores ya establecidos como valores por tramo a razón de:					
A continuación se enumeran las manzanas que comprenden esta zona					
CTL-MAN	CTL-MAN	CTL-MAN	CTL-MAN	CTL-MAN	CTL-MAN
027-000	027-001	027-002	027-003	027-004	027-006
027-107	027-108				
027-009	027-145				
					150
ZONA: 211					
Terrenos comprendidos dentro de la zona No. 211 con excepción de los predios fronteros a las vialidades con valores ya establecidos como valores por tramo a razón de:					
A continuación se enumeran las manzanas que comprenden esta zona					
CTL-MAN	CTL-MAN	CTL-MAN	CTL-MAN	CTL-MAN	CTL-MAN
027-004					
					155
ZONA: 212					
Terrenos comprendidos dentro de la zona No. 212 con excepción de los predios fronteros a las vialidades con valores ya establecidos como valores por tramo a razón de:					
A continuación se enumeran las manzanas que comprenden esta zona					
CTL-MAN	CTL-MAN	CTL-MAN	CTL-MAN	CTL-MAN	CTL-MAN
030-000	030-002	030-003	030-004	030-007	030-012
030-016					
030-013	030-014	030-015			



MUNICIPIO: MAZATLÁN

POBLACIÓN: MAZATLÁN

VIALIDAD	TRAMO	VALOR X M2	FAC DEM
----------	-------	------------	---------

ZONA: 213

365

Terrenos comprendidos dentro de la zona No. 213 con excepción de los predios fronteros a las vialidades con valores ya establecidos como valores por tramo a razón de:

A continuación se enumeran las manzanas que comprenden esta zona

CTL-MAN	CTL-MAN	CTL-MAN	CTL-MAN	CTL-MAN	CTL-MAN	CTL-MAN	CTL-MAN	CTL-MAN
029-578	029-579	029-580	029-581					

ZONA: 214

120

Terrenos comprendidos dentro de la zona No. 214 con excepción de los predios fronteros a las vialidades con valores ya establecidos como valores por tramo a razón de:

A continuación se enumeran las manzanas que comprenden esta zona

CTL-MAN	CTL-MAN	CTL-MAN	CTL-MAN	CTL-MAN	CTL-MAN	CTL-MAN	CTL-MAN	CTL-MAN
030-017								

ZONA: 217

900

Terrenos comprendidos dentro de la zona No. 217 con excepción de los predios fronteros a las vialidades con valores ya establecidos como valores por tramo a razón de:

A continuación se enumeran las manzanas que comprenden esta zona

CTL-MAN	CTL-MAN	CTL-MAN	CTL-MAN	CTL-MAN	CTL-MAN	CTL-MAN	CTL-MAN	CTL-MAN
031-001	031-002							

ZONA: 219

830

Terrenos comprendidos dentro de la zona No. 219 con excepción de los predios fronteros a las vialidades con valores ya establecidos como valores por tramo a razón de:

A continuación se enumeran las manzanas que comprenden esta zona

CTL-MAN	CTL-MAN	CTL-MAN	CTL-MAN	CTL-MAN	CTL-MAN	CTL-MAN	CTL-MAN	CTL-MAN
025-005								

ZONA: 220

2105

Terrenos comprendidos dentro de la zona No. 220 con excepción de los predios fronteros a las vialidades con valores ya establecidos como valores por tramo a razón de:

A continuación se enumeran las manzanas que comprenden esta zona

CTL-MAN	CTL-MAN	CTL-MAN	CTL-MAN	CTL-MAN	CTL-MAN	CTL-MAN	CTL-MAN	CTL-MAN
025-005								

ZONA: 223

2105

Terrenos comprendidos dentro de la zona No. 223 con excepción de los predios fronteros a las vialidades con valores ya establecidos como valores por tramo a razón de:

A continuación se enumeran las manzanas que comprenden esta zona

CTL-MAN	CTL-MAN	CTL-MAN	CTL-MAN	CTL-MAN	CTL-MAN	CTL-MAN	CTL-MAN	CTL-MAN
025-004	025-042							

ZONA: 225

625

Terrenos comprendidos dentro de la zona No. 225 con excepción de los predios fronteros a las vialidades con valores ya establecidos como valores por tramo a razón de:

A continuación se enumeran las manzanas que comprenden esta zona

CTL-MAN	CTL-MAN	CTL-MAN	CTL-MAN	CTL-MAN	CTL-MAN	CTL-MAN	CTL-MAN	CTL-MAN
025-007								

ZONA: 226

365

Terrenos comprendidos dentro de la zona No. 226 con excepción de los predios fronteros a las vialidades con valores ya establecidos como valores por tramo a razón de:

A continuación se enumeran las manzanas que comprenden esta zona

CTL-MAN	CTL-MAN	CTL-MAN	CTL-MAN	CTL-MAN	CTL-MAN	CTL-MAN	CTL-MAN	CTL-MAN
032-114	032-115	032-116	032-117	032-118	032-120	032-121	032-122	032-123
032-124	032-125	032-126	032-127	032-128	032-129	032-130	032-131	032-132
032-133	032-134	032-135	032-136	032-137	032-138	032-139	032-140	032-141
032-142	032-143	032-144	032-145	032-146	032-147	032-148	032-149	032-150
032-151	032-152	032-153	032-154	032-155	032-156	032-157	032-158	032-159
032-160	032-161	032-162	032-163	032-164	032-165	032-166	032-167	032-168



MUNICIPIO: MAZATLÁN

POBLACIÓN: MAZATLÁN

VIALIDAD	TRAMO	VALOR X M2	FAC DEIM
----------	-------	------------	----------

ZONA: 229

1640

Terrenos comprendidos dentro de la zona No. 229 con excepción de los predios fronteros a las vialidades con valores ya establecidos como valores por tramo a razón de:

A continuación se enumeran las manzanas que comprenden esta zona

CTL-MAN	CTL-MAN	CTL-MAN	CTL-MAN	CTL-MAN	CTL-MAN	CTL-MAN	CTL-MAN	CTL-MAN
018-005	018-101	018-110	018-411	018-413	018-414	018-415	018-416	

ZONA: 230

1055

Terrenos comprendidos dentro de la zona No. 230 con excepción de los predios fronteros a las vialidades con valores ya establecidos como valores por tramo a razón de:

A continuación se enumeran las manzanas que comprenden esta zona

CTL-MAN	CTL-MAN	CTL-MAN	CTL-MAN	CTL-MAN	CTL-MAN	CTL-MAN	CTL-MAN	CTL-MAN
007-002	007-003	007-004	007-005	007-006	007-007	007-008	007-009	007-010
007-011	007-012	007-016	007-019	007-020	007-021	007-022	007-023	007-024
007-025	007-026	007-027	007-055	007-057	007-058	007-059	007-060	

ZONA: 235

2355

Terrenos comprendidos dentro de la zona No. 235 con excepción de los predios fronteros a las vialidades con valores ya establecidos como valores por tramo a razón de:

A continuación se enumeran las manzanas que comprenden esta zona

CTL-MAN	CTL-MAN	CTL-MAN	CTL-MAN	CTL-MAN	CTL-MAN	CTL-MAN	CTL-MAN
024-004	025-001	025-002					

ZONA: 236

470

Terrenos comprendidos dentro de la zona No. 236 con excepción de los predios fronteros a las vialidades con valores ya establecidos como valores por tramo a razón de:

A continuación se enumeran las manzanas que comprenden esta zona

CTL-MAN	CTL-MAN	CTL-MAN	CTL-MAN	CTL-MAN	CTL-MAN	CTL-MAN	CTL-MAN
025-008	025-009	025-010	025-011	025-016			

ZONA: 237

2075

Terrenos comprendidos dentro de la zona No. 237 con excepción de los predios fronteros a las vialidades con valores ya establecidos como valores por tramo a razón de:

A continuación se enumeran las manzanas que comprenden esta zona

CTL-MAN	CTL-MAN	CTL-MAN	CTL-MAN	CTL-MAN	CTL-MAN	CTL-MAN	CTL-MAN
025-012	025-013	025-014	025-016				

ZONA: 240

3395

Terrenos comprendidos dentro de la zona No. 240 con excepción de los predios fronteros a las vialidades con valores ya establecidos como valores por tramo a razón de:

A continuación se enumeran las manzanas que comprenden esta zona

CTL-MAN	CTL-MAN	CTL-MAN	CTL-MAN	CTL-MAN	CTL-MAN	CTL-MAN	CTL-MAN
026-003							

ZONA: 248

1665

Terrenos comprendidos dentro de la zona No. 248 con excepción de los predios fronteros a las vialidades con valores ya establecidos como valores por tramo a razón de:

A continuación se enumeran las manzanas que comprenden esta zona

CTL-MAN	CTL-MAN	CTL-MAN	CTL-MAN	CTL-MAN	CTL-MAN	CTL-MAN	CTL-MAN
017-049	017-004	017-306					

ZONA: 249

990

Terrenos comprendidos dentro de la zona No. 249 con excepción de los predios fronteros a las vialidades con valores ya establecidos como valores por tramo a razón de:

A continuación se enumeran las manzanas que comprenden esta zona

CTL-MAN	CTL-MAN	CTL-MAN	CTL-MAN	CTL-MAN	CTL-MAN	CTL-MAN	CTL-MAN	CTL-MAN
007-001	007-013	007-014	007-015	007-016	007-017	007-028	007-029	007-030
007-031	007-032	007-033	007-034	007-035	007-036	007-037	007-038	007-039
007-040	007-041	007-042	007-043	007-044	007-045	007-046	007-047	007-048
007-049	007-050	007-051	007-052	007-054	007-056	007-001	007-002	



MUNICIPIO: MAZATLÁN

POBLACIÓN: MAZATLÁN

VIALIDAD	TRAMO	VALOR X M2	FAC DEM
----------	-------	------------	---------

ZONA: 250

920

Terrenos comprendidos dentro de la zona No. 250 con excepción de los predios fronteros a las vialidades con valores ya establecidos como valores por tramo a razón de:

A continuación se enumeran las manzanas que comprenden esta zona

CTL-MAN	CTL-MAN	CTL-MAN	CTL-MAN	CTL-MAN	CTL-MAN	CTL-MAN	CTL-MAN	CTL-MAN
003-001	003-002	003-003	003-004	003-005	003-006	003-007	003-008	003-015
003-016	003-017	003-018	003-019	003-020	003-021	003-022	003-023	003-024
003-025	003-026	003-027	003-028	003-029	003-030	003-031	003-032	003-035
003-036	003-037	003-038	003-039	003-040	003-041	003-042	003-043	003-046
003-047	003-048	003-049	003-050	003-051	003-052	003-053	003-054	003-055
003-057	003-058	003-059	003-061	003-062	003-063	003-076	003-077	003-095
003-096	003-097	003-098	003-099					

ZONA: 251

920

Terrenos comprendidos dentro de la zona No. 251 con excepción de los predios fronteros a las vialidades con valores ya establecidos como valores por tramo a razón de:

A continuación se enumeran las manzanas que comprenden esta zona

CTL-MAN	CTL-MAN	CTL-MAN	CTL-MAN	CTL-MAN	CTL-MAN	CTL-MAN	CTL-MAN	CTL-MAN
006-001	006-002	006-003	006-004	006-005	006-006	006-007	006-008	006-009
006-010	006-011	006-012	006-013	006-014	006-015	006-016	006-017	006-018
006-019	006-020	006-021	006-022	006-023	006-024	006-025	006-026	006-027
006-028	006-035	006-036	006-037	006-038				

ZONA: 252

1560

Terrenos comprendidos dentro de la zona No. 252 con excepción de los predios fronteros a las vialidades con valores ya establecidos como valores por tramo a razón de:

A continuación se enumeran las manzanas que comprenden esta zona

CTL-MAN	CTL-MAN	CTL-MAN	CTL-MAN	CTL-MAN	CTL-MAN	CTL-MAN	CTL-MAN	CTL-MAN
002-001	002-002	002-003	002-004	002-005	002-006	002-007	002-008	002-009
002-010	002-011	002-012	002-013	002-014	002-015	002-016	002-017	002-018
002-019	002-020	002-021	002-022	002-023	002-024	002-025	002-026	002-027
002-028	002-029	002-030	002-031	002-032	002-033	002-034	002-035	002-036
002-037	002-038	002-039	002-040	002-041	002-042	002-043	002-044	002-045
002-046	002-047	002-048	002-049	002-050	002-051	002-052	002-053	002-054
002-055	002-056	002-057	002-058	002-059	002-060			

ZONA: 253

1510

Terrenos comprendidos dentro de la zona No. 253 con excepción de los predios fronteros a las vialidades con valores ya establecidos como valores por tramo a razón de:

A continuación se enumeran las manzanas que comprenden esta zona

CTL-MAN	CTL-MAN	CTL-MAN	CTL-MAN	CTL-MAN	CTL-MAN	CTL-MAN	CTL-MAN	CTL-MAN
005-001	005-002	005-003	005-004	005-005	005-006	005-007	005-008	005-009
005-010	005-011	005-012	005-013	005-014	005-015	005-016	005-017	005-018
005-019	005-020	005-021	005-022	005-023	005-025	005-026	005-027	

ZONA: 254

420

Terrenos comprendidos dentro de la zona No. 254 con excepción de los predios fronteros a las vialidades con valores ya establecidos como valores por tramo a razón de:

A continuación se enumeran las manzanas que comprenden esta zona

CTL-MAN	CTL-MAN	CTL-MAN	CTL-MAN	CTL-MAN	CTL-MAN	CTL-MAN	CTL-MAN	CTL-MAN
001-001	001-002	001-003	001-004	001-005	001-006	001-007	001-008	001-009
001-011	001-012	001-013	001-014	001-015	001-016	001-017	001-018	001-020
001-021	001-022	001-023	001-024	001-025	001-026	001-027	001-028	001-029
001-030	001-032	001-037	001-038	001-040	001-041	001-042	001-043	001-050
001-051	001-057	001-058	001-059					

ZONA: 255

1560

Terrenos comprendidos dentro de la zona No. 255 con excepción de los predios fronteros a las vialidades con valores ya establecidos como valores por tramo a razón de:

A continuación se enumeran las manzanas que comprenden esta zona

CTL-MAN	CTL-MAN	CTL-MAN	CTL-MAN	CTL-MAN	CTL-MAN	CTL-MAN	CTL-MAN	CTL-MAN
004-001	004-002	004-003	004-004	004-005	004-006	004-007	004-008	004-009



MUNICIPIO: MAZATLÁN

POBLACIÓN: MAZATLÁN

VIALIDAD									TRAMO	VALOR X M2	FAC DEM
004-010	004-011	004-012	004-013	004-014	004-015	004-016	004-017	004-018			
004-019	004-020	004-021	004-022	004-023	004-024	004-025	004-026	004-027			
004-028	004-029	004-030	004-031	004-032	004-033	004-034	004-037	004-035			
004-039	004-040										
ZONA: 256										2480	
Terrenos comprendidos dentro de la zona No. 256 con excepción de los predios fronteros a las vialidades con valores ya establecidos como valores por tramo a razón de:											
A continuación se enumeran las manzanas que comprenden esta zona											
CTL-MAN	CTL-MAN	CTL-MAN	CTL-MAN	CTL-MAN	CTL-MAN	CTL-MAN	CTL-MAN	CTL-MAN			
024-534	024-535	024-536									
ZONA: 257										4370	
Terrenos comprendidos dentro de la zona No. 257 con excepción de los predios fronteros a las vialidades con valores ya establecidos como valores por tramo a razón de:											
A continuación se enumeran las manzanas que comprenden esta zona											
CTL-MAN	CTL-MAN	CTL-MAN	CTL-MAN	CTL-MAN	CTL-MAN	CTL-MAN	CTL-MAN	CTL-MAN			
024-538											
ZONA: 258										2900	
Terrenos comprendidos dentro de la zona No. 258 con excepción de los predios fronteros a las vialidades con valores ya establecidos como valores por tramo a razón de:											
A continuación se enumeran las manzanas que comprenden esta zona											
CTL-MAN	CTL-MAN	CTL-MAN	CTL-MAN	CTL-MAN	CTL-MAN	CTL-MAN	CTL-MAN	CTL-MAN			
024-530	024-531	024-532									
ZONA: 259										2730	
Terrenos comprendidos dentro de la zona No. 259 con excepción de los predios fronteros a las vialidades con valores ya establecidos como valores por tramo a razón de:											
A continuación se enumeran las manzanas que comprenden esta zona											
CTL-MAN	CTL-MAN	CTL-MAN	CTL-MAN	CTL-MAN	CTL-MAN	CTL-MAN	CTL-MAN	CTL-MAN			
024-567											
ZONA: 260										3400	
Terrenos comprendidos dentro de la zona No. 260 con excepción de los predios fronteros a las vialidades con valores ya establecidos como valores por tramo a razón de:											
A continuación se enumeran las manzanas que comprenden esta zona											
CTL-MAN	CTL-MAN	CTL-MAN	CTL-MAN	CTL-MAN	CTL-MAN	CTL-MAN	CTL-MAN	CTL-MAN			
024-533											
ZONA: 261										3280	
Terrenos comprendidos dentro de la zona No. 261 con excepción de los predios fronteros a las vialidades con valores ya establecidos como valores por tramo a razón de:											
A continuación se enumeran las manzanas que comprenden esta zona											
CTL-MAN	CTL-MAN	CTL-MAN	CTL-MAN	CTL-MAN	CTL-MAN	CTL-MAN	CTL-MAN	CTL-MAN			
024-570											
ZONA: 262										2840	
Terrenos comprendidos dentro de la zona No. 262 con excepción de los predios fronteros a las vialidades con valores ya establecidos como valores por tramo a razón de:											
A continuación se enumeran las manzanas que comprenden esta zona											
CTL-MAN	CTL-MAN	CTL-MAN	CTL-MAN	CTL-MAN	CTL-MAN	CTL-MAN	CTL-MAN	CTL-MAN			
022-622	024-574	024-577	024-578	024-579	024-615	024-616	024-617	024-618			
024-619	024-620	024-621	024-622	024-623	024-624	024-625	024-626	024-627			
024-649	024-650	024-651	024-652	024-653	024-654	024-655	024-656	024-657			
024-658	024-659	024-660	024-661	024-662	024-663	024-664	024-665	024-666			
024-667	024-668	024-669	024-670	024-671	024-672	024-673	024-674	024-675			
024-676	024-677	024-678	024-681	024-682	024-683	024-684	024-685	024-686			
024-687	024-688	024-689	024-690	024-691	024-692	024-693	024-705	024-706			
025-058											



MUNICIPIO: MAZATLÁN

POBLACIÓN: MAZATLÁN

VIALIDAD	TRAMO	VALOR X M2	FAC DEM
----------	-------	------------	---------

ZONA: 264

810

Terrenos comprendidos dentro de la zona No. 264 con excepción de los predios fronteros a las vialidades con valores ya establecidos como valores por tramo a razón de:

A continuación se enumeran las manzanas que comprenden esta zona

CTL-MAN	CTL-MAN	CTL-MAN	CTL-MAN	CTL-MAN	CTL-MAN	CTL-MAN	CTL-MAN	CTL-MAN
024-000	024-036							

ZONA: 265

800

Terrenos comprendidos dentro de la zona No. 265 con excepción de los predios fronteros a las vialidades con valores ya establecidos como valores por tramo a razón de:

A continuación se enumeran las manzanas que comprenden esta zona

CTL-MAN	CTL-MAN	CTL-MAN	CTL-MAN	CTL-MAN	CTL-MAN	CTL-MAN	CTL-MAN	CTL-MAN
029-034	029-035	029-036	029-037	029-038	029-039	029-090	029-091	029-092
029-093	029-094	029-095	029-096	029-097	029-098	029-099	029-100	029-101
029-000								

ZONA: 270

315

Terrenos comprendidos dentro de la zona No. 270 con excepción de los predios fronteros a las vialidades con valores ya establecidos como valores por tramo a razón de:

A continuación se enumeran las manzanas que comprenden esta zona

CTL-MAN	CTL-MAN	CTL-MAN	CTL-MAN	CTL-MAN	CTL-MAN	CTL-MAN	CTL-MAN	CTL-MAN
021-000	021-020	021-022	021-023	021-024	021-025	021-026	021-027	021-028
021-029								

ZONA: 272

865

Terrenos comprendidos dentro de la zona No. 272 con excepción de los predios fronteros a las vialidades con valores ya establecidos como valores por tramo a razón de:

A continuación se enumeran las manzanas que comprenden esta zona

CTL-MAN	CTL-MAN	CTL-MAN	CTL-MAN	CTL-MAN	CTL-MAN	CTL-MAN	CTL-MAN	CTL-MAN
020-453	020-454	020-455						

ZONA: 273

260

Terrenos comprendidos dentro de la zona No. 273 con excepción de los predios fronteros a las vialidades con valores ya establecidos como valores por tramo a razón de:

A continuación se enumeran las manzanas que comprenden esta zona

CTL-MAN	CTL-MAN	CTL-MAN	CTL-MAN	CTL-MAN	CTL-MAN	CTL-MAN	CTL-MAN	CTL-MAN
032-240	032-247	032-248	032-249	032-250	032-251	032-252	032-253	032-254
032-255	032-256							

ZONA: 274

800

Terrenos comprendidos dentro de la zona No. 274 con excepción de los predios fronteros a las vialidades con valores ya establecidos como valores por tramo a razón de:

A continuación se enumeran las manzanas que comprenden esta zona

CTL-MAN	CTL-MAN	CTL-MAN	CTL-MAN	CTL-MAN	CTL-MAN	CTL-MAN	CTL-MAN	CTL-MAN
022-021	022-022	022-023						

ZONA: 276

855

Terrenos comprendidos dentro de la zona No. 276 con excepción de los predios fronteros a las vialidades con valores ya establecidos como valores por tramo a razón de:

A continuación se enumeran las manzanas que comprenden esta zona

CTL-MAN	CTL-MAN	CTL-MAN	CTL-MAN	CTL-MAN	CTL-MAN	CTL-MAN	CTL-MAN	CTL-MAN
022-300	022-301	022-302	022-303	022-304	022-305	022-306	022-307	022-308
022-309	022-310	022-311	022-312	022-313				

ZONA: 277

660

Terrenos comprendidos dentro de la zona No. 277 con excepción de los predios fronteros a las vialidades con valores ya establecidos como valores por tramo a razón de:

A continuación se enumeran las manzanas que comprenden esta zona

CTL-MAN	CTL-MAN	CTL-MAN	CTL-MAN	CTL-MAN	CTL-MAN	CTL-MAN	CTL-MAN	CTL-MAN
034-000	034-068	034-067	034-068	034-069	034-070	034-071	034-072	034-073
034-074	034-075	034-139	034-140	034-141	034-142	034-143	034-144	034-145
034-146	034-147	034-148	034-149	034-204	034-306	034-307	034-308	034-309
034-310	034-311	034-316	034-317	034-318	034-319	034-320	034-321	034-322



MUNICIPIO: MAZATLÁN

POBLACIÓN: MAZATLÁN

VIALIDAD		TRAMO							VALOR X M2	FAC DEM
----------	--	-------	--	--	--	--	--	--	------------	---------

034-322	034-324	034-325	034-326	034-327	034-327	034-328	034-329	034-330	034-370
034-371	034-373	034-374	034-375	034-376	034-376	034-377	034-378		

ZONA: 278

855

Terrenos comprendidos dentro de la zona No. 278 con excepción de los predios fronteros a las vialidades con valores ya establecidos como valores por tramo a razón de:

A continuación se enumeran las manzanas que comprenden esta zona

CTL-MAN	CTL-MAN	CTL-MAN	CTL-MAN	CTL-MAN	CTL-MAN	CTL-MAN	CTL-MAN	CTL-MAN
029-460	029-461	029-462	029-463	029-464	029-465	029-466	029-467	029-468
029-469	029-470	029-471	029-487	029-488	029-489	029-490	029-491	029-492
029-493	029-494	029-495	029-496	029-497				

ZONA: 280

205

Terrenos comprendidos dentro de la zona No. 280 con excepción de los predios fronteros a las vialidades con valores ya establecidos como valores por tramo a razón de:

A continuación se enumeran las manzanas que comprenden esta zona

CTL-MAN	CTL-MAN	CTL-MAN	CTL-MAN	CTL-MAN	CTL-MAN	CTL-MAN	CTL-MAN	CTL-MAN
020-039	020-200	020-203	020-204	020-231				

ZONA: 281

865

Terrenos comprendidos dentro de la zona No. 281 con excepción de los predios fronteros a las vialidades con valores ya establecidos como valores por tramo a razón de:

A continuación se enumeran las manzanas que comprenden esta zona

CTL-MAN	CTL-MAN	CTL-MAN	CTL-MAN	CTL-MAN	CTL-MAN	CTL-MAN	CTL-MAN	CTL-MAN
017-250	017-250	017-261	017-262	017-263	017-264	017-274	017-255	017-276
017-277	017-278	017-279	017-280	017-281	017-282	017-283	017-284	017-285
017-286	017-287	017-288	017-289	017-290	017-291	017-292	017-293	017-294
017-295	017-296	017-297	017-298	017-299	017-300	017-301	017-302	017-303
017-304	017-305							

ZONA: 282

565

Terrenos comprendidos dentro de la zona No. 282 con excepción de los predios fronteros a las vialidades con valores ya establecidos como valores por tramo a razón de:

A continuación se enumeran las manzanas que comprenden esta zona

CTL-MAN	CTL-MAN	CTL-MAN	CTL-MAN	CTL-MAN	CTL-MAN	CTL-MAN	CTL-MAN	CTL-MAN
017-002	017-003	017-004	017-005	017-006	017-007	017-008	017-009	017-036
017-027	017-028							

ZONA: 283

330

Terrenos comprendidos dentro de la zona No. 283 con excepción de los predios fronteros a las vialidades con valores ya establecidos como valores por tramo a razón de:

A continuación se enumeran las manzanas que comprenden esta zona

CTL-MAN	CTL-MAN	CTL-MAN	CTL-MAN	CTL-MAN	CTL-MAN	CTL-MAN	CTL-MAN	CTL-MAN
021-000	021-167	021-168	021-169	021-170	021-171	021-172	021-173	021-174
021-175	021-176	021-177	021-178	021-179	021-180	021-181	021-182	021-183
021-184	021-185	021-186	021-187	021-188	021-189	021-206	021-206	021-207
021-208	021-209							

ZONA: 286

480

Terrenos comprendidos dentro de la zona No. 286 con excepción de los predios fronteros a las vialidades con valores ya establecidos como valores por tramo a razón de:

A continuación se enumeran las manzanas que comprenden esta zona

CTL-MAN	CTL-MAN	CTL-MAN	CTL-MAN	CTL-MAN	CTL-MAN	CTL-MAN	CTL-MAN	CTL-MAN
029-122	029-123	029-124	029-125	029-126	029-132	029-123	029-603	029-604
029-605	029-606	029-607	029-608					

ZONA: 289

920

Terrenos comprendidos dentro de la zona No. 289 con excepción de los predios fronteros a las vialidades con valores ya establecidos como valores por tramo a razón de:

A continuación se enumeran las manzanas que comprenden esta zona

CTL-MAN	CTL-MAN	CTL-MAN	CTL-MAN	CTL-MAN	CTL-MAN	CTL-MAN	CTL-MAN	CTL-MAN
029-302	029-303	029-304	029-305	029-307	029-308	029-309	029-310	029-312
029-499	029-499	029-500	029-502	029-503	029-504	029-505	029-506	029-507



MUNICIPIO: MAZATLÁN

POBLACIÓN: MAZATLÁN

VIALIDAD									TRAMO	VALOR X M2	FAC DEM
029-508	029-509	029-510	029-511	029-512	029-513	029-514	029-515	029-516			
029-517	029-518	029-519	029-520	029-521	029-522	029-523	029-524	029-525			
029-526	029-527	029-528	029-529	029-530	029-533	029-534	029-535	029-536			
029-537	029-538	029-540	029-547	029-548	029-549	029-550	029-551	029-552			
029-553	029-554	029-555	029-556	029-557	029-558	029-559	029-560	029-561			
029-562	029-563	029-564	029-565	029-566	029-567	029-568	029-569	029-570			

765

ZONA: 292

Terrenos comprendidos dentro de la zona No. 292 con excepción de los predios fronteros a las vialidades con valores ya establecidos como valores por tramo a razón de:

A continuación se enumeran las manzanas que comprenden esta zona

CTL-MAN	CTL-MAN	CTL-MAN	CTL-MAN	CTL-MAN	CTL-MAN	CTL-MAN	CTL-MAN	CTL-MAN
034-101	034-102	034-103	034-104	034-105	034-106	034-107	034-108	034-109
034-110	034-116	034-117	034-118	034-119	034-120	034-121	034-122	034-123
034-124	034-125	034-126						

605

ZONA: 293

Terrenos comprendidos dentro de la zona No. 293 con excepción de los predios fronteros a las vialidades con valores ya establecidos como valores por tramo a razón de:

A continuación se enumeran las manzanas que comprenden esta zona

CTL-MAN	CTL-MAN	CTL-MAN	CTL-MAN	CTL-MAN	CTL-MAN	CTL-MAN	CTL-MAN	CTL-MAN
027-038	027-039	027-040	027-041	027-042	027-043	027-044	027-045	027-046
027-047	027-048	027-049	027-050	027-051	027-052	027-053	027-054	027-055
027-056	027-057	027-058	027-059	027-061	027-062	027-063	027-064	027-065
027-066	027-067	027-068	027-069	027-070	027-071	027-072	027-073	027-074
027-075	027-076	027-077	027-078	027-079	027-080	027-081	027-082	027-083
027-084	027-085	027-087	027-088	027-089	027-090	027-091	027-092	027-093
027-094	027-095	027-096	027-097	027-098	027-099	027-100	027-101	027-102
027-103	027-104	027-105	027-106	027-107	027-108	027-109	027-110	027-111
027-112	027-113	027-114	027-115	027-116	027-117	027-118	027-119	027-120
027-121	027-122	027-124	027-125	027-126	027-127	027-128	027-129	027-130
027-131	027-132	027-133	027-134	027-135	027-136	027-137	027-138	027-139
027-140	027-141	027-142	027-143	027-144	027-145	027-147	027-148	027-149
027-150	027-151	027-152	027-153	027-154	027-155	027-156	027-157	027-158
027-159	027-160	027-161	027-162	027-163	027-164	027-165	027-166	

935

ZONA: 296

Terrenos comprendidos dentro de la zona No. 296 con excepción de los predios fronteros a las vialidades con valores ya establecidos como valores por tramo a razón de:

A continuación se enumeran las manzanas que comprenden esta zona

CTL-MAN	CTL-MAN	CTL-MAN	CTL-MAN	CTL-MAN	CTL-MAN	CTL-MAN	CTL-MAN	CTL-MAN
023-090	023-096	023-095	023-096	023-097	023-098	023-099	023-100	023-091
023-079	023-080	023-081	023-082	023-083	023-084	023-085	023-086	023-087
023-088	023-089	023-090	023-091	023-092	023-093	023-094	023-095	023-096
023-097	023-098	023-100	023-101	023-102	023-103	023-104	023-105	023-106
023-107	023-108	023-109	023-110	023-111	023-112	023-113	023-114	023-115
023-116	023-117	023-118	023-119	023-120	023-121	023-122	023-123	023-124
023-125	023-126	023-127	023-128	023-129	023-130	023-131	023-132	023-133
023-134	023-135	023-136	023-137	023-138	023-139	023-140	023-141	023-142
023-143	023-144	023-145	023-146	023-147	023-148	023-149	023-150	023-151
023-152	023-153	023-154	023-155	023-156	023-157	023-158	023-159	023-160
023-161	023-162	023-163	023-164	023-165	023-166	023-167	023-168	023-169
023-170	023-171	023-172	023-173	023-174	023-175	023-176	023-177	023-178
023-179	023-180	023-181	023-182	023-183	023-184	023-185	023-186	023-187
023-188	023-189							

920

ZONA: 299

Terrenos comprendidos dentro de la zona No. 299 con excepción de los predios fronteros a las vialidades con valores ya establecidos como valores por tramo a razón de:

A continuación se enumeran las manzanas que comprenden esta zona

CTL-MAN	CTL-MAN	CTL-MAN	CTL-MAN	CTL-MAN	CTL-MAN	CTL-MAN	CTL-MAN	CTL-MAN
024-350	024-346	024-349	024-350	024-351	024-352	024-353	024-354	024-355
024-356	024-367	024-368	024-369	024-370	024-371	024-372	024-373	



MUNICIPIO: MAZATLÁN

POBLACIÓN: MAZATLÁN

VIALIDAD	TRAMO	VALOR X M2	FAC DEM
----------	-------	------------	---------

935

ZONA: 300

Terrenos comprendidos dentro de la zona No. 300 con excepción de los predios fronteros a las vialidades con valores ya establecidos como valores por tramo a razón de:

A continuación se enumeran las manzanas que comprenden esta zona

CTL-MAN	CTL-MAN	CTL-MAN	CTL-MAN	CTL-MAN	CTL-MAN	CTL-MAN	CTL-MAN	CTL-MAN
022-325	022-326	022-327	022-328	022-329	022-330	022-331	022-332	022-333
022-334	022-335	022-336	022-337	022-338	022-339	022-340	022-341	022-342
022-343	022-344	022-345	022-346	022-347	022-348	022-349	022-350	022-351
022-352	022-353	022-354	022-355	022-356	022-357	022-358	022-359	022-360
022-361	022-362	022-363	022-364	022-365	022-366	022-367	022-368	022-369
022-370	022-371	022-372	022-373	022-374	022-375	022-376	022-377	022-378
022-379	022-380	022-381	022-382	022-383	022-384	022-385	022-386	022-387
022-388	022-389	022-390	022-391	022-392	022-393	022-394	022-395	022-396
022-397	022-398	022-399	022-400	022-401	022-402			

810

ZONA: 301

Terrenos comprendidos dentro de la zona No. 301 con excepción de los predios fronteros a las vialidades con valores ya establecidos como valores por tramo a razón de:

A continuación se enumeran las manzanas que comprenden esta zona

CTL-MAN	CTL-MAN	CTL-MAN	CTL-MAN	CTL-MAN	CTL-MAN	CTL-MAN	CTL-MAN	CTL-MAN
032-297	032-298	032-299	032-300	032-301	032-302	032-303	032-304	032-305
032-306	032-307	032-308	032-309	032-310	032-311	032-312	032-313	

3280

ZONA: 305

Terrenos comprendidos dentro de la zona No. 305 con excepción de los predios fronteros a las vialidades con valores ya establecidos como valores por tramo a razón de:

A continuación se enumeran las manzanas que comprenden esta zona

CTL-MAN	CTL-MAN	CTL-MAN	CTL-MAN	CTL-MAN	CTL-MAN	CTL-MAN	CTL-MAN	CTL-MAN
030-005	030-006	030-007	030-008	030-009	030-010	030-011		

810

ZONA: 306

Terrenos comprendidos dentro de la zona No. 306 con excepción de los predios fronteros a las vialidades con valores ya establecidos como valores por tramo a razón de:

A continuación se enumeran las manzanas que comprenden esta zona

CTL-MAN	CTL-MAN	CTL-MAN	CTL-MAN	CTL-MAN	CTL-MAN	CTL-MAN	CTL-MAN	CTL-MAN
032-322	032-323	032-324	032-325	032-326	032-327	032-328	032-329	032-330
032-331								

220

ZONA: 308

Terrenos comprendidos dentro de la zona No. 308 con excepción de los predios fronteros a las vialidades con valores ya establecidos como valores por tramo a razón de:

A continuación se enumeran las manzanas que comprenden esta zona

CTL-MAN	CTL-MAN	CTL-MAN	CTL-MAN	CTL-MAN	CTL-MAN	CTL-MAN	CTL-MAN	CTL-MAN
021-000	021-217	021-218	021-219	021-220	021-221	021-222	021-223	021-224
021-225	021-226	021-227	021-524	021-545				

2185

ZONA: 309

Terrenos comprendidos dentro de la zona No. 309 con excepción de los predios fronteros a las vialidades con valores ya establecidos como valores por tramo a razón de:

A continuación se enumeran las manzanas que comprenden esta zona

CTL-MAN	CTL-MAN	CTL-MAN	CTL-MAN	CTL-MAN	CTL-MAN	CTL-MAN	CTL-MAN	CTL-MAN
029-582	029-583	029-584	029-585					

765

ZONA: 310

Terrenos comprendidos dentro de la zona No. 310 con excepción de los predios fronteros a las vialidades con valores ya establecidos como valores por tramo a razón de:

A continuación se enumeran las manzanas que comprenden esta zona

CTL-MAN	CTL-MAN	CTL-MAN	CTL-MAN	CTL-MAN	CTL-MAN	CTL-MAN	CTL-MAN	CTL-MAN
034-128	034-129	034-130	034-131	034-132	034-133	034-134	034-135	034-136
034-137	034-138	034-139	034-140	034-141	034-142	034-143	034-144	034-145
034-146	034-147	034-148	034-149	034-150	034-151	034-152	034-153	034-154
034-155	034-156	034-157	034-158	034-159	034-160	034-161	034-162	034-163
034-164	034-165	034-166	034-167	034-168	034-169	034-170	034-171	034-172



MUNICIPIO: MAZATLÁN

POBLACIÓN: MAZATLÁN

VIALIDAD		TRAMO		VALOR X M2	FAC DEM
024-300				200	
ZONA: 311					
Terrenos comprendidos dentro de la zona No. 311 con excepción de los predios fronteros a las vialidades con valores ya establecidos como valores por tramo a razón de:					
A continuación se enumeran las manzanas que comprenden esta zona					
CTL-MAN	CTL-MAN	CTL-MAN	CTL-MAN	CTL-MAN	CTL-MAN
023-000	023-497	023-498	023-499		
660					
ZONA: 312					
Terrenos comprendidos dentro de la zona No. 312 con excepción de los predios fronteros a las vialidades con valores ya establecidos como valores por tramo a razón de:					
A continuación se enumeran las manzanas que comprenden esta zona					
CTL-MAN	CTL-MAN	CTL-MAN	CTL-MAN	CTL-MAN	CTL-MAN
032-491	032-492	032-493	032-494	032-495	032-496
032-500	032-501	032-502	032-503	032-504	032-505
032-509	034-343	034-344	034-345	034-346	034-347
				034-348	034-349
					034-350
2355					
ZONA: 313					
Terrenos comprendidos dentro de la zona No. 313 con excepción de los predios fronteros a las vialidades con valores ya establecidos como valores por tramo a razón de:					
A continuación se enumeran las manzanas que comprenden esta zona					
CTL-MAN	CTL-MAN	CTL-MAN	CTL-MAN	CTL-MAN	CTL-MAN
022-000	022-411	022-412	022-413	022-414	022-415
					022-416
800					
ZONA: 314					
Terrenos comprendidos dentro de la zona No. 314 con excepción de los predios fronteros a las vialidades con valores ya establecidos como valores por tramo a razón de:					
A continuación se enumeran las manzanas que comprenden esta zona					
CTL-MAN	CTL-MAN	CTL-MAN	CTL-MAN	CTL-MAN	CTL-MAN
032-001	032-510	032-511	032-512	032-513	032-514
032-516	032-519	032-523	032-524	032-525	032-526
032-530	032-531	032-532	032-533	032-534	032-535
032-539	032-542	032-543			
2925					
ZONA: 315					
Terrenos comprendidos dentro de la zona No. 315 con excepción de los predios fronteros a las vialidades con valores ya establecidos como valores por tramo a razón de:					
A continuación se enumeran las manzanas que comprenden esta zona					
CTL-MAN	CTL-MAN	CTL-MAN	CTL-MAN	CTL-MAN	CTL-MAN
024-000	024-599	024-600	024-591	024-592	024-593
024-606	024-607	024-608	024-609	024-612	024-629
					024-630
					024-631
					024-632
700					
ZONA: 316					
Terrenos comprendidos dentro de la zona No. 316 con excepción de los predios fronteros a las vialidades con valores ya establecidos como valores por tramo a razón de:					
A continuación se enumeran las manzanas que comprenden esta zona					
CTL-MAN	CTL-MAN	CTL-MAN	CTL-MAN	CTL-MAN	CTL-MAN
021-000	021-237	021-238	021-239	021-240	021-241
021-245	021-246	021-247	021-248	021-249	021-260
021-274	021-275	021-276	021-277	021-278	021-279
					021-280
					021-281
					021-282
470					
ZONA: 317					
Terrenos comprendidos dentro de la zona No. 317 con excepción de los predios fronteros a las vialidades con valores ya establecidos como valores por tramo a razón de:					
A continuación se enumeran las manzanas que comprenden esta zona					
CTL-MAN	CTL-MAN	CTL-MAN	CTL-MAN	CTL-MAN	CTL-MAN
023-234	023-235	023-236	023-237	023-238	023-239
023-249	023-300	023-301	023-302	023-303	023-304
023-308	023-309	023-310	023-311	023-312	



MUNICIPIO: MAZATLÁN

POBLACIÓN: MAZATLÁN

VIALIDAD	TRAMO	VALOR X M2	FAC DEM
----------	-------	------------	---------

420

ZONA: 318

Terrenos comprendidos dentro de la zona No. 318 con excepción de los predios fronteros a las vialidades con valores ya establecidos como valores por tramo a razón de:

A continuación se enumeran las manzanas que comprenden esta zona

CTL-MAN	CTL-MAN	CTL-MAN	CTL-MAN	CTL-MAN	CTL-MAN	CTL-MAN	CTL-MAN	CTL-MAN
023-242	023-243	023-244	023-245	023-246	023-247	023-248	023-249	023-250
023-251	023-252	023-253	023-254	023-255	023-256	023-257	023-258	023-259
023-260	023-261	023-262	023-263					

755

ZONA: 319

Terrenos comprendidos dentro de la zona No. 319 con excepción de los predios fronteros a las vialidades con valores ya establecidos como valores por tramo a razón de:

A continuación se enumeran las manzanas que comprenden esta zona

CTL-MAN	CTL-MAN	CTL-MAN	CTL-MAN	CTL-MAN	CTL-MAN	CTL-MAN	CTL-MAN	CTL-MAN
023-314	023-315	023-316	023-317	023-318	023-319			

695

ZONA: 320

Terrenos comprendidos dentro de la zona No. 320 con excepción de los predios fronteros a las vialidades con valores ya establecidos como valores por tramo a razón de:

A continuación se enumeran las manzanas que comprenden esta zona

CTL-MAN	CTL-MAN	CTL-MAN	CTL-MAN	CTL-MAN	CTL-MAN	CTL-MAN	CTL-MAN	CTL-MAN
023-320	023-321	023-322	023-323	023-324	023-325	023-326	023-327	023-328
023-329	023-330	023-331	023-332	023-333	023-334	023-335	023-336	023-337
023-338	023-339	023-340	023-341	023-342	023-343	023-344	023-345	023-346
023-347	023-348	023-349	023-350	023-351	023-352	023-353	023-354	

2625

ZONA: 321

Terrenos comprendidos dentro de la zona No. 321 con excepción de los predios fronteros a las vialidades con valores ya establecidos como valores por tramo a razón de:

A continuación se enumeran las manzanas que comprenden esta zona

CTL-MAN	CTL-MAN	CTL-MAN	CTL-MAN	CTL-MAN	CTL-MAN	CTL-MAN	CTL-MAN	CTL-MAN
025-000	025-001	025-002	025-003	025-004	025-005	025-006	025-007	025-008
025-009	025-010	025-011	025-012	025-013	025-014	025-015	025-016	025-017

1455

ZONA: 322

Terrenos comprendidos dentro de la zona No. 322 con excepción de los predios fronteros a las vialidades con valores ya establecidos como valores por tramo a razón de:

A continuación se enumeran las manzanas que comprenden esta zona

CTL-MAN	CTL-MAN	CTL-MAN	CTL-MAN	CTL-MAN	CTL-MAN	CTL-MAN	CTL-MAN	CTL-MAN
024-000	024-001	024-002	024-003	024-004	024-005	024-006	024-007	024-008
024-009	024-010	024-011	024-012	024-013	024-014			

2405

ZONA: 324

Terrenos comprendidos dentro de la zona No. 324 con excepción de los predios fronteros a las vialidades con valores ya establecidos como valores por tramo a razón de:

A continuación se enumeran las manzanas que comprenden esta zona

CTL-MAN	CTL-MAN	CTL-MAN	CTL-MAN	CTL-MAN	CTL-MAN	CTL-MAN	CTL-MAN	CTL-MAN
020-001	022-075	022-544	022-545	022-546	022-547	022-548		

670

ZONA: 325

Terrenos comprendidos dentro de la zona No. 325 con excepción de los predios fronteros a las vialidades con valores ya establecidos como valores por tramo a razón de:

A continuación se enumeran las manzanas que comprenden esta zona

CTL-MAN	CTL-MAN	CTL-MAN	CTL-MAN	CTL-MAN	CTL-MAN	CTL-MAN	CTL-MAN	CTL-MAN
021-253	021-254	021-255	021-256	021-257	021-258	021-259	021-260	021-261
021-262	021-263	021-264	021-265	021-266	021-267	021-268	021-269	021-270
021-271	021-272	021-273	021-274	021-275	021-276	021-277	021-278	021-279
021-280	021-281	021-282	021-283	021-284	021-285	021-286	021-287	021-288
021-289	021-290	021-291	021-292	021-293	021-294	021-295	021-296	021-297
021-298	021-299	021-300	021-301	021-302	021-303	021-304	021-305	021-306
021-307	021-308	021-309	021-310	021-311	021-312	021-313	021-314	021-315
021-316	021-317	021-318	021-319	021-320	021-321	021-322	021-323	021-324
021-325	021-326	021-327	021-328	021-329	021-330	021-331	021-332	021-333
021-334	021-335	021-336	021-337	021-338	021-339	021-340	021-341	021-342
021-343	021-344	021-345	021-346	021-347	021-348	021-349	021-350	021-351
021-352	021-353	021-354	021-355	021-356	021-357	021-358	021-359	021-360
021-361	021-362	021-363	021-364	021-365	021-366	021-367	021-368	021-369
021-370	021-371	021-372	021-373	021-374	021-375	021-376	021-377	021-378



MUNICIPIO: MAZATLÁN

POBLACIÓN: MAZATLÁN

VIALIDAD									TRAMO									VALOR X M2	FAC DEM	
021-048	021-049	021-050	021-051	021-052	021-053	021-738	021-739	021-740												
021-741	021-742	021-761																	3335	

ZONA: 326

Terrenos comprendidos dentro de la zona No. 326 con excepción de los predios fronteros a las vialidades con valores ya establecidos como valores por tramo a razón de:

A continuación se enumeran las manzanas que comprenden esta zona

CTL-MAN	CTL-MAN	CTL-MAN	CTL-MAN	CTL-MAN	CTL-MAN	CTL-MAN	CTL-MAN	CTL-MAN	CTL-MAN
023-000	023-001	023-026	023-284	023-285	023-286	023-287	023-288	023-289	023-290
023-290	023-291	023-292	023-313	023-314	023-331	023-332	023-333	023-334	
023-335									

3360

ZONA: 327

Terrenos comprendidos dentro de la zona No. 327 con excepción de los predios fronteros a las vialidades con valores ya establecidos como valores por tramo a razón de:

A continuación se enumeran las manzanas que comprenden esta zona

CTL-MAN	CTL-MAN	CTL-MAN	CTL-MAN	CTL-MAN	CTL-MAN	CTL-MAN	CTL-MAN	CTL-MAN	CTL-MAN
024-634	024-635	024-636	024-637						

3280

ZONA: 328

Terrenos comprendidos dentro de la zona No. 328 con excepción de los predios fronteros a las vialidades con valores ya establecidos como valores por tramo a razón de:

A continuación se enumeran las manzanas que comprenden esta zona

CTL-MAN	CTL-MAN	CTL-MAN	CTL-MAN	CTL-MAN	CTL-MAN	CTL-MAN	CTL-MAN	CTL-MAN	CTL-MAN
024-639	024-640	024-641							

1095

ZONA: 329

Terrenos comprendidos dentro de la zona No. 329 con excepción de los predios fronteros a las vialidades con valores ya establecidos como valores por tramo a razón de:

A continuación se enumeran las manzanas que comprenden esta zona

CTL-MAN	CTL-MAN	CTL-MAN	CTL-MAN	CTL-MAN	CTL-MAN	CTL-MAN	CTL-MAN	CTL-MAN	CTL-MAN
021-296	021-297	021-298	021-299	021-300	021-301	021-302	021-303	021-304	
021-321	021-322	021-323	021-324	021-692	021-693	021-694	021-695	021-696	
021-697	021-698								

315

ZONA: 330

Terrenos comprendidos dentro de la zona No. 330 con excepción de los predios fronteros a las vialidades con valores ya establecidos como valores por tramo a razón de:

A continuación se enumeran las manzanas que comprenden esta zona

CTL-MAN	CTL-MAN	CTL-MAN	CTL-MAN	CTL-MAN	CTL-MAN	CTL-MAN	CTL-MAN	CTL-MAN	CTL-MAN
021-309	021-310	021-311	021-312	021-313	021-314	021-315	021-316	021-317	
021-318	021-319	021-320							

2730

ZONA: 331

Terrenos comprendidos dentro de la zona No. 331 con excepción de los predios fronteros a las vialidades con valores ya establecidos como valores por tramo a razón de:

A continuación se enumeran las manzanas que comprenden esta zona

CTL-MAN	CTL-MAN	CTL-MAN	CTL-MAN	CTL-MAN	CTL-MAN	CTL-MAN	CTL-MAN	CTL-MAN	CTL-MAN
023-001	023-293	023-294	023-295	023-296	023-297	023-336	023-337	023-338	
023-339	023-340	023-341	023-342	023-343	023-344	023-345	023-346	023-347	
023-485	023-486	023-487	023-488	023-678	023-679	023-680	023-681	023-682	
023-683	023-684	023-685	023-686	023-687	023-688	023-689	023-690		

3715

ZONA: 332

Terrenos comprendidos dentro de la zona No. 332 con excepción de los predios fronteros a las vialidades con valores ya establecidos como valores por tramo a razón de:

A continuación se enumeran las manzanas que comprenden esta zona

CTL-MAN	CTL-MAN	CTL-MAN	CTL-MAN	CTL-MAN	CTL-MAN	CTL-MAN	CTL-MAN	CTL-MAN	CTL-MAN
024-050	024-376	024-377	024-378	024-379	024-575				



MUNICIPIO: MAZATLÁN

POBLACIÓN: MAZATLÁN

VIALIDAD	TRAMO	VALOR X M2	FAC DEM
----------	-------	------------	---------

1660

ZONA: 334

Terrenos comprendidos dentro de la zona No. 334 con excepción de los predios fronteros a las vialidades con valores ya establecidos como valores por tramo a razón de:

A continuación se enumeran las manzanas que comprenden esta zona

CTL-MAN	CTL-MAN	CTL-MAN	CTL-MAN	CTL-MAN	CTL-MAN	CTL-MAN	CTL-MAN	CTL-MAN
024-642	024-643	024-644	024-645	024-646	024-647	024-648		

365

ZONA: 335

Terrenos comprendidos dentro de la zona No. 335 con excepción de los predios fronteros a las vialidades con valores ya establecidos como valores por tramo a razón de:

A continuación se enumeran las manzanas que comprenden esta zona

CTL-MAN	CTL-MAN	CTL-MAN	CTL-MAN	CTL-MAN	CTL-MAN	CTL-MAN	CTL-MAN	CTL-MAN
035-001	035-002	035-003	035-004	035-005	035-006			

800

ZONA: 336

Terrenos comprendidos dentro de la zona No. 336 con excepción de los predios fronteros a las vialidades con valores ya establecidos como valores por tramo a razón de:

A continuación se enumeran las manzanas que comprenden esta zona

CTL-MAN	CTL-MAN	CTL-MAN	CTL-MAN	CTL-MAN	CTL-MAN	CTL-MAN	CTL-MAN	CTL-MAN
034-400	034-401	034-402	034-403	034-404	034-405	034-406	034-407	034-408
034-409	034-410	034-411	034-412	034-413	034-414	034-415	034-416	034-417
034-418	034-419	034-420	034-421	034-422	034-423	034-424	034-425	034-426
034-427	034-428	034-429	034-430	034-431	034-432	034-433	034-434	034-435
034-436	034-437	034-438	034-439	034-440	034-441	034-442	034-443	034-444
034-445	034-446	034-447	034-448	034-449	034-450	034-451	034-452	034-453
034-454	034-455	034-456	034-457	034-458	034-459	034-460	034-461	034-462
034-463	034-464	034-465	034-466	034-467	034-468	034-469	034-470	034-471
034-472	034-473	034-474	034-475	034-476	034-477	034-478	034-479	034-480
034-481	034-482	034-483	034-484	034-485	034-486	034-487	034-488	034-489
034-490	034-491	034-492	034-493	034-494	034-495	034-496	034-497	034-498
034-499	034-500	034-501	034-502	034-503	034-504	034-505	034-506	034-507
034-508	034-509	034-510	034-511	034-512	034-513	034-514	034-515	034-516
034-517	034-518	034-519	034-520	034-521	034-522	034-523	034-524	034-525
034-526	034-527	034-528	034-529	034-530	034-531	034-532	034-533	034-534
034-535	034-536	034-537	034-538	034-539	034-540	034-541	034-542	034-543
034-544	034-545	034-546	034-547	034-548	034-549	034-550	034-551	034-552
034-553	034-554	034-555	034-556	034-557	034-558	034-559	034-560	034-561
034-562	034-563	034-564	034-565	034-566	034-567	034-568	034-569	034-570
034-571	034-572	034-573	034-574	034-575	034-576	034-577	034-578	034-579
034-580	034-581	034-582	034-583	034-584	034-585	034-586	034-587	034-588
034-589	034-590	034-591	034-592	034-593	034-594	034-595	034-596	034-597
034-598	034-599	034-600	034-601	034-602	034-603	034-604	034-605	034-606
034-607	034-608	034-609	034-610	034-611	034-612	034-613	034-614	034-615
034-616	034-617	034-618	034-619	034-620	034-621	034-622	034-623	034-624
034-625	034-626	034-627	034-628	034-629	034-630	034-631	034-632	034-633
034-634	034-635	034-636	034-637	034-638	034-639	034-640	034-641	034-642
034-643	034-644	034-645	034-646	034-647	034-648	034-649	034-650	034-651
034-652	034-653	034-654	034-655	034-656	034-657	034-658	034-659	034-660
034-661	034-662	034-663	034-664	034-665	034-666	034-667	034-668	034-669
034-670	034-671	034-672	034-673	034-674				

3665

ZONA: 337

Terrenos comprendidos dentro de la zona No. 337 con excepción de los predios fronteros a las vialidades con valores ya establecidos como valores por tramo a razón de:

A continuación se enumeran las manzanas que comprenden esta zona

CTL-MAN	CTL-MAN	CTL-MAN	CTL-MAN	CTL-MAN	CTL-MAN	CTL-MAN	CTL-MAN	CTL-MAN
025-023	025-024							

1560

ZONA: 338

Terrenos comprendidos dentro de la zona No. 338 con excepción de los predios fronteros a las vialidades con valores ya establecidos como valores por tramo a razón de:

A continuación se enumeran las manzanas que comprenden esta zona

CTL-MAN	CTL-MAN	CTL-MAN	CTL-MAN	CTL-MAN	CTL-MAN	CTL-MAN	CTL-MAN	CTL-MAN
023-314	023-315	023-316	023-317	023-318	023-319	023-320	023-321	023-322
023-323	023-324	023-325	023-326	023-327	023-328	023-329	023-330	023-331
023-332	023-333	023-334	023-335	023-336	023-337	023-338	023-339	023-340
023-341	023-342	023-343	023-344	023-345	023-346	023-347	023-348	023-349
023-350	023-351	023-352	023-353	023-354	023-355	023-356	023-357	023-358
023-359	023-360	023-361	023-362	023-363	023-364	023-365	023-366	023-367
023-368	023-369	023-370	023-371	023-372	023-373	023-374	023-375	023-376
023-377	023-378	023-379	023-380	023-381	023-382	023-383	023-384	023-385
023-386	023-387	023-388	023-389	023-390	023-391	023-392	023-393	023-394



MUNICIPIO: MAZATLÁN

POBLACIÓN: MAZATLÁN

VIALIDAD									TRAMO	VALOR X M2	FAC DEM
023-395	023-396	023-397	023-398	023-399	023-400	023-401	023-402	023-403			
023-404	023-405	023-406	023-407	023-408	023-409	023-410	023-411	023-412			
023-413	023-414	023-415	023-416	023-417	023-418	023-419	023-420	023-421			
023-422	023-423	023-424	023-425	023-426							
ZONA: 339										2680	
Terrenos comprendidos dentro de la zona No. 339 con excepción de los predios fronteros a las vialidades con valores ya establecidos como valores por tramo a razón de:											
A continuación se enumeran las manzanas que comprenden esta zona											
CTL-MAN	CTL-MAN	CTL-MAN	CTL-MAN	CTL-MAN	CTL-MAN	CTL-MAN	CTL-MAN	CTL-MAN	CTL-MAN		
024-699	024-698	024-695	024-696	024-697	024-698	024-699	024-700				
ZONA: 340										520	
Terrenos comprendidos dentro de la zona No. 340 con excepción de los predios fronteros a las vialidades con valores ya establecidos como valores por tramo a razón de:											
A continuación se enumeran las manzanas que comprenden esta zona											
CTL-MAN	CTL-MAN	CTL-MAN	CTL-MAN	CTL-MAN	CTL-MAN	CTL-MAN	CTL-MAN	CTL-MAN	CTL-MAN		
036-001	036-002	036-004									
ZONA: 341										755	
Terrenos comprendidos dentro de la zona No. 341 con excepción de los predios fronteros a las vialidades con valores ya establecidos como valores por tramo a razón de:											
A continuación se enumeran las manzanas que comprenden esta zona											
CTL-MAN	CTL-MAN	CTL-MAN	CTL-MAN	CTL-MAN	CTL-MAN	CTL-MAN	CTL-MAN	CTL-MAN	CTL-MAN		
034-395	034-396	034-397	034-398	034-399	034-400	034-401	034-402	034-458			
034-459	034-460	034-461	034-462	034-463	034-464	034-465	034-466	034-467			
034-468	034-469	034-470	034-471	034-472	034-473	034-474	034-475	034-476			
034-477	034-478	034-479	034-480	034-481	034-482	034-483					
ZONA: 342										615	
Terrenos comprendidos dentro de la zona No. 342 con excepción de los predios fronteros a las vialidades con valores ya establecidos como valores por tramo a razón de:											
A continuación se enumeran las manzanas que comprenden esta zona											
CTL-MAN	CTL-MAN	CTL-MAN	CTL-MAN	CTL-MAN	CTL-MAN	CTL-MAN	CTL-MAN	CTL-MAN	CTL-MAN		
033-000	033-369	033-370	033-371	033-372	033-373	033-374	033-375	033-376			
033-377	033-378	033-379	033-380	033-381	033-382						
ZONA: 343										250	
Terrenos comprendidos dentro de la zona No. 343 con excepción de los predios fronteros a las vialidades con valores ya establecidos como valores por tramo a razón de:											
A continuación se enumeran las manzanas que comprenden esta zona											
CTL-MAN	CTL-MAN	CTL-MAN	CTL-MAN	CTL-MAN	CTL-MAN	CTL-MAN	CTL-MAN	CTL-MAN	CTL-MAN		
034-545	034-546	034-541	034-542	034-543	034-544	034-545	034-546	034-547			
034-548	034-549	034-550	034-551	034-552	034-553	034-554	034-555	034-556			
034-557	034-558	034-559	034-560	034-561	034-562	034-563	034-564	034-565			
034-566	034-567	034-568	034-569	034-570	034-571	034-572	034-774	034-775			
034-776	034-777	034-778	034-779	034-780	034-781	034-782	034-783	034-784			
034-785											
ZONA: 344										1280	
Terrenos comprendidos dentro de la zona No. 344 con excepción de los predios fronteros a las vialidades con valores ya establecidos como valores por tramo a razón de:											
A continuación se enumeran las manzanas que comprenden esta zona											
CTL-MAN	CTL-MAN	CTL-MAN	CTL-MAN	CTL-MAN	CTL-MAN	CTL-MAN	CTL-MAN	CTL-MAN	CTL-MAN		
024-001	024-792										
ZONA: 345										735	
Terrenos comprendidos dentro de la zona No. 345 con excepción de los predios fronteros a las vialidades con valores ya establecidos como valores por tramo a razón de:											
A continuación se enumeran las manzanas que comprenden esta zona											
CTL-MAN	CTL-MAN	CTL-MAN	CTL-MAN	CTL-MAN	CTL-MAN	CTL-MAN	CTL-MAN	CTL-MAN	CTL-MAN		
032-566	032-567	032-568	032-569	032-570							



MUNICIPIO: MAZATLÁN

POBLACIÓN: MAZATLÁN

VIALIDAD	TRAMO	VALOR X M2	FAC DEM
----------	-------	------------	---------

365

ZONA: 347

Terrenos comprendidos dentro de la zona No. 347 con excepción de los predios fronteros a las vialidades con valores ya establecidos como valores por tramo a razón de:

A continuación se enumeran las manzanas que comprenden esta zona

CTL-MAN	CTL-MAN	CTL-MAN	CTL-MAN	CTL-MAN	CTL-MAN	CTL-MAN	CTL-MAN	CTL-MAN
021-000	021-002	021-003	021-004	021-005	021-006	021-007	021-008	021-009
021-070	021-071	021-072	021-073	021-074	021-075	021-076	021-077	021-078
021-079	021-080	021-081	021-082	021-083	021-084	021-085	021-086	021-087
021-088	021-089	021-090	021-091	021-092	021-093	021-094	021-095	021-096
021-097	021-098	021-099	021-000	021-600	021-601	021-602	021-603	021-604
021-605	021-607	021-608	021-609	021-610	021-611	021-612	021-613	021-614
021-615	021-616	021-617	021-618	021-619	021-620	021-621	021-622	021-623
021-624	021-625	021-626	021-627	021-628	021-629	021-630	021-631	021-632
021-633	021-634	021-635	021-636	021-637	021-638	021-639	021-640	021-641
021-642	021-643	021-645	021-650	021-657	021-668	021-696	021-699	

735

ZONA: 348

Terrenos comprendidos dentro de la zona No. 348 con excepción de los predios fronteros a las vialidades con valores ya establecidos como valores por tramo a razón de:

A continuación se enumeran las manzanas que comprenden esta zona

CTL-MAN	CTL-MAN	CTL-MAN	CTL-MAN	CTL-MAN	CTL-MAN	CTL-MAN	CTL-MAN	CTL-MAN
021-000	021-000	021-000	021-400	021-401	021-402	021-402	021-404	021-405
021-406	021-407	021-408	021-409	021-410	021-412	021-413	021-414	021-415
021-416	021-417	021-418	021-419	021-420	021-421	021-422	021-423	021-424
021-425	021-426	021-427	021-428	021-429	021-430	021-431	021-432	021-433
021-434	021-435	021-436	021-437	021-438	021-439	021-440	021-441	021-442
021-443	021-444	021-445	021-446	021-447	021-448	021-449	021-450	021-451
021-452	021-453	021-454	021-455	021-456	021-457	021-458	021-459	021-460
021-461	021-462	021-463	021-475	021-476	021-477	021-478	021-479	021-480
021-481	021-482	021-483	021-484	021-485	021-486	021-487	021-488	021-489
021-490	021-491	021-492	021-493	021-494	021-495	021-496	021-497	021-498
021-499	021-500	021-500	021-507	021-508	021-509	021-510	021-511	021-512
021-513	021-514	021-516	021-517	021-518	021-519	021-520	021-521	021-522
021-523								

2625

ZONA: 349

Terrenos comprendidos dentro de la zona No. 349 con excepción de los predios fronteros a las vialidades con valores ya establecidos como valores por tramo a razón de:

A continuación se enumeran las manzanas que comprenden esta zona

CTL-MAN	CTL-MAN	CTL-MAN	CTL-MAN	CTL-MAN	CTL-MAN	CTL-MAN	CTL-MAN	CTL-MAN
023-000	023-164	023-165	023-167	023-169	023-169	023-170	023-171	023-172
023-173	023-174	023-175	023-176	023-177	023-178	023-185	023-186	023-187
023-188	023-208	023-209	023-210	023-211	023-212	023-213	023-204	023-205
023-206	023-207	023-208	023-209	023-270	023-271	023-272	023-273	023-274
023-275	023-276	023-277	023-278	023-279	023-280	023-281	023-282	023-347
023-348	023-349	023-350	023-351	023-352	023-352	023-354	023-355	023-356
023-357	023-358	023-359	023-360	023-361	023-362	023-363	023-364	023-365
023-368	023-420	023-420	023-420	023-420	023-431	023-432	023-433	023-434
023-435	023-436	023-437	023-438	023-439	023-440	023-441	023-442	023-443
023-444	023-445	023-446	023-447	023-448	023-449	023-450	023-451	023-452
023-453	023-454	023-455	023-456	023-457	023-458	023-459	023-460	023-461
023-462	023-463	023-464	023-465	023-466	023-467	023-468	023-469	023-470
023-471	023-472	023-473	023-474	023-475	023-476	023-477	023-478	023-479
023-480	023-481	023-482	023-483	023-484	023-485	023-486	023-487	023-488
023-489	023-490	023-491	023-492	023-493	023-494	023-495	023-496	023-497
023-498	023-499	023-500	023-501	023-502	023-503	023-504	023-505	023-506
023-507	023-510	023-510	023-510	023-520	023-521	023-522	023-523	023-524
023-525	023-527	023-527	023-528	023-529	023-530	023-531	023-532	023-533
023-534	023-535	023-536	023-537	023-538	023-539	023-540	023-541	023-542
023-543	023-544	023-545	023-546	023-547	023-548	023-549	023-550	023-551
023-552	023-553	023-554	023-555	023-556	023-557	023-558	023-559	023-560
023-561	023-562	023-563	023-564	023-565	023-566	023-567	023-568	023-569
023-570	023-571	023-572	023-573	023-574	023-575	023-576	023-577	023-578
023-579	023-580	023-581	023-582	023-583	023-584	023-585	023-586	023-587
023-588	023-589	023-590	023-591	023-592	023-593	023-594	023-595	023-596



MUNICIPIO: MAZATLÁN

POBLACIÓN: MAZATLÁN

VIALIDAD		TRAMO		VALOR X M2	FAC DEM				
ZONA: 350					2295				
Terrenos comprendidos dentro de la zona No. 350 con excepción de los predios fronteros a las vialidades con valores ya establecidos como valores por tramo a razón de:									
A continuación se enumeran las manzanas que comprenden esta zona									
CTL-MAN	CTL-MAN	CTL-MAN	CTL-MAN	CTL-MAN	CTL-MAN	CTL-MAN	CTL-MAN	CTL-MAN	CTL-MAN
025-035	025-036	025-037	025-038	025-039	025-040	025-041			
ZONA: 351					365				
Terrenos comprendidos dentro de la zona No. 351 con excepción de los predios fronteros a las vialidades con valores ya establecidos como valores por tramo a razón de:									
A continuación se enumeran las manzanas que comprenden esta zona									
CTL-MAN	CTL-MAN	CTL-MAN	CTL-MAN	CTL-MAN	CTL-MAN	CTL-MAN	CTL-MAN	CTL-MAN	CTL-MAN
034-007	034-008	034-009	034-010	034-011	034-012	034-013	034-014	034-015	
034-016	034-017	034-018	034-019	034-020	034-021	034-022			
ZONA: 352					275				
Terrenos comprendidos dentro de la zona No. 352 con excepción de los predios fronteros a las vialidades con valores ya establecidos como valores por tramo a razón de:									
A continuación se enumeran las manzanas que comprenden esta zona									
CTL-MAN	CTL-MAN	CTL-MAN	CTL-MAN	CTL-MAN	CTL-MAN	CTL-MAN	CTL-MAN	CTL-MAN	CTL-MAN
021-464	021-465	021-466	021-467	021-468	021-469	021-470	021-471	021-472	
021-473	021-474								
ZONA: 353					765				
Terrenos comprendidos dentro de la zona No. 353 con excepción de los predios fronteros a las vialidades con valores ya establecidos como valores por tramo a razón de:									
A continuación se enumeran las manzanas que comprenden esta zona									
CTL-MAN	CTL-MAN	CTL-MAN	CTL-MAN	CTL-MAN	CTL-MAN	CTL-MAN	CTL-MAN	CTL-MAN	CTL-MAN
034-052	034-053	034-054	034-055	034-056	034-057	034-058	034-059	034-060	
034-061	034-062	034-063	034-064	034-065	034-066	034-067	034-068		
ZONA: 354					920				
Terrenos comprendidos dentro de la zona No. 354 con excepción de los predios fronteros a las vialidades con valores ya establecidos como valores por tramo a razón de:									
A continuación se enumeran las manzanas que comprenden esta zona									
CTL-MAN	CTL-MAN	CTL-MAN	CTL-MAN	CTL-MAN	CTL-MAN	CTL-MAN	CTL-MAN	CTL-MAN	CTL-MAN
034-070	034-071	034-072	034-073	034-074	034-075	034-076	034-077	034-078	034-079
034-080	034-081	034-082	034-083	034-084	034-085	034-086	034-087	034-088	034-089
034-090	034-091	034-092	034-093	034-094	034-095	034-096	034-097	034-098	034-099
034-100	034-101	034-102	034-103	034-104	034-105	034-106	034-107	034-108	034-109
034-110	034-111	034-112	034-113	034-114	034-115	034-116	034-117	034-118	034-119
034-120	034-121	034-122	034-123	034-124	034-125	034-126	034-127	034-128	034-129
034-130	034-131	034-132	034-133	034-134	034-135	034-136	034-137	034-138	034-139
034-140	034-141	034-142	034-143	034-144	034-145	034-146			
ZONA: 355					635				
Terrenos comprendidos dentro de la zona No. 355 con excepción de los predios fronteros a las vialidades con valores ya establecidos como valores por tramo a razón de:									
A continuación se enumeran las manzanas que comprenden esta zona									
CTL-MAN	CTL-MAN	CTL-MAN	CTL-MAN	CTL-MAN	CTL-MAN	CTL-MAN	CTL-MAN	CTL-MAN	CTL-MAN
021-520	021-521	021-522	021-523	021-524	021-525	021-526	021-527	021-528	021-529
021-530	021-531	021-532	021-533	021-534					
ZONA: 356					365				
Terrenos comprendidos dentro de la zona No. 356 con excepción de los predios fronteros a las vialidades con valores ya establecidos como valores por tramo a razón de:									
A continuación se enumeran las manzanas que comprenden esta zona									
CTL-MAN	CTL-MAN	CTL-MAN	CTL-MAN	CTL-MAN	CTL-MAN	CTL-MAN	CTL-MAN	CTL-MAN	CTL-MAN
034-800	034-801	034-802	034-803	034-804	034-805	034-806	034-807	034-808	034-809
034-810	034-811	034-812	034-813	034-814	034-815	034-816	034-817	034-818	034-819



MUNICIPIO: MAZATLÁN

POBLACIÓN: MAZATLÁN

VIALIDAD									TRAMO	VALOR X M2	FAC DEM
034-013	030-010	030-017	030-015	030-019	030-020	030-021	030-022	030-023			
030-024	030-025	030-026	030-027	030-028	030-029	030-030	030-031	030-032			
030-033											1185

ZONA: 357

Terrenos comprendidos dentro de la zona No. 357 con excepción de los predios fronteros a las vialidades con valores ya establecidos como valores por tramo a razón de:

A continuación se enumeran las manzanas que comprenden esta zona

CTL-MAN	CTL-MAN	CTL-MAN	CTL-MAN	CTL-MAN	CTL-MAN	CTL-MAN	CTL-MAN	CTL-MAN	CTL-MAN
023-500	023-508	023-509	023-510	023-511	023-512	023-513	023-514	023-516	
023-517	023-540	023-541	023-542	023-543	023-544	023-547	023-548	023-550	
023-565	023-568	023-567	023-568	023-569	023-567	023-568	023-569	023-569	
023-581	023-592	023-593	023-594	023-595	023-596	023-597	023-598	023-599	
023-600	023-601	023-602	023-603	023-604	023-605	023-606	023-607	023-608	
023-609	023-610	023-611	023-612	023-613	023-614	023-615	023-616	023-621	
023-622	023-623	023-624	023-625	023-626	023-627	023-628	023-629	023-630	
023-631	023-632	023-633	023-634	023-635	023-636	023-637	023-638	023-639	
023-640	023-641	023-642	023-644	023-645	023-646	023-647	023-648	023-649	
023-650	023-651	023-652	023-653	023-654	023-655	023-656	023-657	023-658	
023-659	023-660	023-661	023-662	023-665	023-666	023-667	023-668	023-669	
023-670	023-671	023-672	023-700	023-701	023-702	023-703	023-704	023-705	
023-706	023-707	023-708	023-709	023-710	023-711	023-712			

316

ZONA: 358

Terrenos comprendidos dentro de la zona No. 358 con excepción de los predios fronteros a las vialidades con valores ya establecidos como valores por tramo a razón de:

A continuación se enumeran las manzanas que comprenden esta zona

CTL-MAN	CTL-MAN	CTL-MAN	CTL-MAN	CTL-MAN	CTL-MAN	CTL-MAN	CTL-MAN	CTL-MAN	CTL-MAN
023-520	023-529	023-530	023-531	023-532	023-533	023-534	023-535	023-536	
023-537	023-538								

365

ZONA: 359

Terrenos comprendidos dentro de la zona No. 359 con excepción de los predios fronteros a las vialidades con valores ya establecidos como valores por tramo a razón de:

A continuación se enumeran las manzanas que comprenden esta zona

CTL-MAN	CTL-MAN	CTL-MAN	CTL-MAN	CTL-MAN	CTL-MAN	CTL-MAN	CTL-MAN	CTL-MAN	CTL-MAN
034-025	034-027	034-028	034-029	034-030	034-031	034-032	034-033		

165

ZONA: 360

Terrenos comprendidos dentro de la zona No. 360 con excepción de los predios fronteros a las vialidades con valores ya establecidos como valores por tramo a razón de:

A continuación se enumeran las manzanas que comprenden esta zona

CTL-MAN	CTL-MAN	CTL-MAN	CTL-MAN	CTL-MAN	CTL-MAN	CTL-MAN	CTL-MAN	CTL-MAN	CTL-MAN
024-703	024-704	024-705	024-706	024-707	024-709	024-710	024-711	024-712	
024-713	024-714	024-715	024-716	024-717					

2570

ZONA: 361

Terrenos comprendidos dentro de la zona No. 361 con excepción de los predios fronteros a las vialidades con valores ya establecidos como valores por tramo a razón de:

A continuación se enumeran las manzanas que comprenden esta zona

CTL-MAN	CTL-MAN	CTL-MAN	CTL-MAN	CTL-MAN	CTL-MAN	CTL-MAN	CTL-MAN	CTL-MAN	CTL-MAN
025-000	025-043	025-044	025-045	025-046	025-047	025-048	025-049	025-050	
025-051	025-052	025-053	025-054	025-055	025-056	025-057			

520

ZONA: 362

Terrenos comprendidos dentro de la zona No. 362 con excepción de los predios fronteros a las vialidades con valores ya establecidos como valores por tramo a razón de:

A continuación se enumeran las manzanas que comprenden esta zona

CTL-MAN	CTL-MAN	CTL-MAN	CTL-MAN	CTL-MAN	CTL-MAN	CTL-MAN	CTL-MAN	CTL-MAN	CTL-MAN
034-880	034-891	034-892	034-893	034-894	034-895	034-896	034-897	034-898	
034-899	034-890	034-891	034-892	034-893	034-894	034-895	034-896	034-897	
034-908	034-909	034-910	034-901	034-902	034-903	034-904	034-905	034-906	
034-907	034-908	034-909	034-910	034-911	034-912	034-913	034-914	034-915	



MUNICIPIO: MAZATLÁN

POBLACIÓN: MAZATLÁN

VIALIDAD	TRAMO	VALOR X M2	FAC DEM
----------	-------	------------	---------

ZONA: 363

1490

Terrenos comprendidos dentro de la zona No. 363 con excepción de los predios fronteros a las vialidades con valores ya establecidos como valores por tramo a razón de:

A continuación se enumeran las manzanas que comprenden esta zona

CTL-MAN	CTL-MAN	CTL-MAN	CTL-MAN	CTL-MAN	CTL-MAN	CTL-MAN	CTL-MAN	CTL-MAN
016-615	016-616	016-617	016-618	016-619				

ZONA: 364

420

Terrenos comprendidos dentro de la zona No. 364 con excepción de los predios fronteros a las vialidades con valores ya establecidos como valores por tramo a razón de:

A continuación se enumeran las manzanas que comprenden esta zona

CTL-MAN	CTL-MAN	CTL-MAN	CTL-MAN	CTL-MAN	CTL-MAN	CTL-MAN	CTL-MAN	CTL-MAN
034-917	034-918	034-919	034-920	034-921	034-922	034-923	034-924	034-925
034-926	034-927	034-928	034-929	034-930	034-931	034-932	034-933	034-934
034-935	034-936	034-937	034-938	034-939	034-940	034-941	034-942	034-943
034-944	034-945	034-946	034-947	034-948	034-949	034-950	034-951	034-952
034-953	034-954	034-955	034-956	034-957	034-958	034-959	034-960	034-961
034-962	034-963	034-964	034-965	034-966	034-967	034-968	034-969	034-970
034-971	034-972	034-973	034-974	034-975	034-976	034-977	034-978	034-979
039-005	039-006	039-007	039-008	039-009	039-010	039-011	039-012	039-013
039-014	039-015	039-016	039-017	039-018	039-019	039-020	039-021	039-022

ZONA: 365

260

Terrenos comprendidos dentro de la zona No. 365 con excepción de los predios fronteros a las vialidades con valores ya establecidos como valores por tramo a razón de:

A continuación se enumeran las manzanas que comprenden esta zona

CTL-MAN	CTL-MAN	CTL-MAN	CTL-MAN	CTL-MAN	CTL-MAN	CTL-MAN	CTL-MAN	CTL-MAN
021-600	021-601	021-602	021-603	021-604	021-605	021-606	021-607	021-608
021-609	021-610	021-611	021-612	021-613	021-614	021-615	021-616	021-617
021-618	021-619	021-620	021-621	021-622	021-623	021-624	021-625	021-626
021-627	021-628	021-629	021-630	021-631	021-632	021-633	021-634	021-635
021-636	021-637	021-638	021-639	021-640	021-641	021-642	021-643	021-644
021-645	021-646	021-647	021-648	021-649	021-650	021-651	021-652	021-653
021-654	021-655	021-656	021-657	021-658	021-659	021-660	021-661	021-662
021-663	021-664	021-665	021-666	021-667	021-668	021-669	021-670	021-671
021-672	021-673	021-674	021-675	021-676	021-677	021-678	021-679	021-680

ZONA: 366

365

Terrenos comprendidos dentro de la zona No. 366 con excepción de los predios fronteros a las vialidades con valores ya establecidos como valores por tramo a razón de:

A continuación se enumeran las manzanas que comprenden esta zona

CTL-MAN	CTL-MAN	CTL-MAN	CTL-MAN	CTL-MAN	CTL-MAN	CTL-MAN	CTL-MAN	CTL-MAN
033-392	033-393	033-394	033-395	033-396	033-397	033-398	033-399	033-400
033-401	033-402	033-403	033-404	033-405	033-406	033-407	033-408	033-409
033-410	033-411	033-412	033-413	033-414	033-415	033-416	033-417	033-418
033-419	033-420	033-421	033-422	033-423	033-424	033-425	033-426	033-427
033-428	033-429	033-430	033-431	033-432	033-433	033-434	033-435	033-436
033-437	033-438	033-439	033-440	033-441	033-442	033-443	033-444	033-445
033-446	033-447	033-448	033-449	033-450	033-451	033-452	033-453	033-454

ZONA: 367

3020

Terrenos comprendidos dentro de la zona No. 367 con excepción de los predios fronteros a las vialidades con valores ya establecidos como valores por tramo a razón de:

A continuación se enumeran las manzanas que comprenden esta zona

CTL-MAN	CTL-MAN	CTL-MAN	CTL-MAN	CTL-MAN	CTL-MAN	CTL-MAN	CTL-MAN	CTL-MAN
023-600	023-601	023-602	023-603	023-604	023-605	023-606	023-607	023-608

ZONA: 368

2145

Terrenos comprendidos dentro de la zona No. 368 con excepción de los predios fronteros a las vialidades con valores ya establecidos como valores por tramo a razón de:

A continuación se enumeran las manzanas que comprenden esta zona

CTL-MAN	CTL-MAN	CTL-MAN	CTL-MAN	CTL-MAN	CTL-MAN	CTL-MAN	CTL-MAN	CTL-MAN
037-000	037-001	037-002	037-003	037-004	037-005	037-006	037-007	037-008
037-009	037-010	037-011	037-012	037-013	037-014	037-015	037-016	037-017
037-018	037-019	037-020	037-021	037-022	037-023	037-024	037-025	037-026



MUNICIPIO: MAZATLÁN

POBLACIÓN: MAZATLÁN

VIALIDAD	TRAMO	VALOR X M2	FAC DEM
----------	-------	---------------	------------

ZONA: 359

675

Terrenos comprendidos dentro de la zona No. 359 con excepción de los predios fronteros a las vialidades con valores ya establecidos como valores por tramo a razón de:

A continuación se enumeran las manzanas que comprenden esta zona

CTL-MAN	CTL-MAN	CTL-MAN	CTL-MAN	CTL-MAN	CTL-MAN	CTL-MAN	CTL-MAN	CTL-MAN
020-011								

ZONA: 370

315

Terrenos comprendidos dentro de la zona No. 370 con excepción de los predios fronteros a las vialidades con valores ya establecidos como valores por tramo a razón de:

A continuación se enumeran las manzanas que comprenden esta zona

CTL-MAN	CTL-MAN	CTL-MAN	CTL-MAN	CTL-MAN	CTL-MAN	CTL-MAN	CTL-MAN	CTL-MAN
021-720	021-727	021-726	021-729	021-730	021-731	021-732	021-733	021-734

ZONA: 373

1245

Terrenos comprendidos dentro de la zona No. 373 con excepción de los predios fronteros a las vialidades con valores ya establecidos como valores por tramo a razón de:

A continuación se enumeran las manzanas que comprenden esta zona

CTL-MAN	CTL-MAN	CTL-MAN	CTL-MAN	CTL-MAN	CTL-MAN	CTL-MAN	CTL-MAN	CTL-MAN
025-050	025-060	025-061	025-062	025-063	025-064	025-065	025-066	025-067
025-068								

ZONA: 375

645

Terrenos comprendidos dentro de la zona No. 375 con excepción de los predios fronteros a las vialidades con valores ya establecidos como valores por tramo a razón de:

A continuación se enumeran las manzanas que comprenden esta zona

CTL-MAN	CTL-MAN	CTL-MAN	CTL-MAN	CTL-MAN	CTL-MAN	CTL-MAN	CTL-MAN	CTL-MAN
023-677								

ZONA: 377

260

Terrenos comprendidos dentro de la zona No. 377 con excepción de los predios fronteros a las vialidades con valores ya establecidos como valores por tramo a razón de:

A continuación se enumeran las manzanas que comprenden esta zona

CTL-MAN	CTL-MAN	CTL-MAN	CTL-MAN	CTL-MAN	CTL-MAN	CTL-MAN	CTL-MAN	CTL-MAN
030-064								

ZONA: 378

936

Terrenos comprendidos dentro de la zona No. 378 con excepción de los predios fronteros a las vialidades con valores ya establecidos como valores por tramo a razón de:

A continuación se enumeran las manzanas que comprenden esta zona

CTL-MAN	CTL-MAN	CTL-MAN	CTL-MAN	CTL-MAN	CTL-MAN	CTL-MAN	CTL-MAN	CTL-MAN
037-019	037-020	037-021	037-022	037-023	037-024	037-025	037-026	037-027
037-028	037-029	037-030	037-021	037-032				

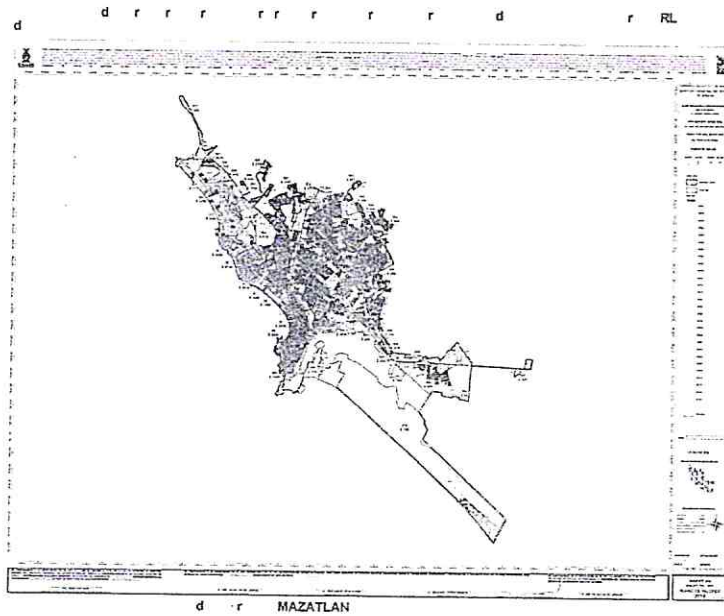
ZONA: 379

1245

Terrenos comprendidos dentro de la zona No. 379 con excepción de los predios fronteros a las vialidades con valores ya establecidos como valores por tramo a razón de:

A continuación se enumeran las manzanas que comprenden esta zona

CTL-MAN	CTL-MAN	CTL-MAN	CTL-MAN	CTL-MAN	CTL-MAN	CTL-MAN	CTL-MAN	CTL-MAN
025-070	025-070	025-071	025-072	025-073	025-074			





MUNICIPIO: MAZATLÁN

POBLACIÓN: VILLA UNIÓN

VIALIDAD	TRAMO	VALOR X M2	FAC DEM
CUARTEL 001			
MELCHOR OCAÑO CALLE	D= 20 DE NOVIEMBRE CALLE a 22 DE DICIEMBRE CALLE	170.00	
	D= CONSTITUCIÓN CALLE a 20 DE NOVIEMBRE CALLE	515.00	
GRAL. ANTONIO ROSALES CALLE	D= 20 DE NOVIEMBRE CALLE a NIÑOS HEROES AVENIDA	630.00	
MIGUEL HIDALGO CALLE	D= 5 DE MAYO CALLE a NIÑOS HEROES AVENIDA	630.00	
BENITO JUÁREZ CALLE	D= 20 DE NOVIEMBRE CALLE a NIÑOS HEROES AVENIDA	745.00	
	D= 22 DE DICIEMBRE CALLE a 20 DE NOVIEMBRE CALLE	630.00	
GRAL. IGNACIO ZARAGOZA CALLE	D= 22 DE DICIEMBRE CALLE a 5 DE MAYO CALLE	570.00	
FCO. I. MADERO CALLE	D= 22 DE DICIEMBRE CALLE a 20 DE NOVIEMBRE CALLE	745.00	
	D= 20 DE NOVIEMBRE CALLE a NIÑOS HEROES AVENIDA	745.00	
JESUS CARRANZA CALLE	D= 22 DE DICIEMBRE CALLE a 20 DE NOVIEMBRE CALLE	600.00	
	D= 20 DE NOVIEMBRE CALLE a NIÑOS HEROES AVENIDA	635.00	
AMADO NERVO CALLE	D= 16 DE SEPTIEMBRE CALLE a CONSTITUCIÓN CALLE	570.00	
	D= 21 DE MARZO CALLE a ARROYO JALISCO CALLE	515.00	
MARGARITA MAZA DE JUÁREZ CALLE	D= 20 DE NOVIEMBRE CALLE a 9 DE FEBRERO II CALLE	570.00	
GRAL. LÁZARO CÁRDENAS CALLE	D= 20 DE NOVIEMBRE CALLE a 9 DE FEBRERO II CALLE	570.00	
GRAL. FRANCISCO VILLA CALLE	D= EMILIANO ZAPATA II CALLE a 21 DE MARZO CALLE	345.00	
	D= NIÑOS HEROES AVENIDA a EMILIANO ZAPATA II CALLE	345.00	
TLATELOCO CALLE	D= EMILIANO ZAPATA II CALLE a MARIANO ESCOBEDO CALLE	545.00	
DEL CHARRO CALLE	D= INTERIOR DE MANZANA 1-115 a 21 DE MARZO CALLE	455.00	
PEDRO INFANTE CALLE	D= NIÑOS HEROES AVENIDA a 16 DE SEPTIEMBRE CALLE	800.00	
	D= 16 DE SEPTIEMBRE CALLE a 21 DE MARZO CALLE	635.00	
21 DE MARZO CALLE	D= FCO. I. MADERO CALLE a GRAL. IGNACIO ZARAGOZA CALLE	570.00	
	D= PEDRO INFANTE CALLE a JESÚS CARRANZA CALLE	570.00	
22 DE DICIEMBRE CALLE	D= BENITO JUÁREZ CALLE a MELCHOR OCAÑO CALLE	335.00	
9 DE MAYO CALLE	D= BENITO JUÁREZ CALLE a FCO. I. MADERO CALLE	570.00	
5 DE FEBRERO II CALLE	D= AMADO NERVO CALLE a MARGARITA MAZA DE JUÁREZ CALLE	570.00	
28 DE NOVIEMBRE CALLE	D= AMADO NERVO CALLE a JESÚS CARRANZA CALLE	455.00	
	D= JESÚS CARRANZA CALLE a BENITO JUÁREZ CALLE	630.00	
	D= GRAL. ANTONIO ROSALES CALLE a MELCHOR OCAÑO CALLE	630.00	
REFORMA CALLE	D= AMADO NERVO CALLE a JESÚS CARRANZA CALLE	455.00	
	D= JESÚS CARRANZA CALLE a FCO. I. MADERO CALLE	630.00	
	D= GRAL. FRANCISCO VILLA CALLE a MARGARITA MAZA DE JUÁREZ CALLE	430.00	
CONSTITUCIÓN CALLE	D= JESÚS CARRANZA CALLE a MIGUEL HIDALGO CALLE	635.00	
	D= GRAL. LÁZARO CÁRDENAS CALLE a JESÚS CARRANZA CALLE	570.00	
	D= MIGUEL HIDALGO CALLE a MELCHOR OCAÑO CALLE	635.00	
16 DE SEPTIEMBRE CALLE	D= MIGUEL HIDALGO CALLE a FCO. I. MADERO CALLE	620.00	
	D= ENTRE MANZ. 053 Y 077 CTCL. 1 CALLE a MARGARITA MAZA DE JUÁREZ CALLE	570.00	
LA ESCARAMUZA CALLE	D= DEL CHARRO CALLE a MARIANO MATAHOROS CALLE	425.00	
GUADALUPE JONES CALLE	D= DEL CHARRO CALLE a MARIANO MATAHOROS CALLE	455.00	
GUILBERTO PRIETO II CALLE	D= QUINTANA ROO CALLE a INTERIOR DE MANZANA 1-214	635.00	
NIÑOS HEROES AVENIDA	D= IZQUIERDA RÍO PRESIDIO MARGÉN a GRAL. ANTONIO ROSALES CALLE	570.00	
	D= GRAL. ANTONIO ROSALES CALLE a JESUS CARRANZA CALLE	1,145.00	
	D= JESÚS CARRANZA CALLE a GRAL. FRANCISCO VILLA CALLE	915.00	
	D= GRAL. FRANCISCO VILLA CALLE a PEDRO INFANTE CALLE	800.00	
	D= PEDRO INFANTE CALLE a CONCORDIA-MAZATLÁN CARRETERA	635.00	
A. EL WALAMO CARRETERA	D= 22 DE DICIEMBRE CALLE a EL WALAMO AVENIDA	230.00	
ENTRE MANZ. 053 Y 077 CTCL. 1 CALLE	D= CONSTITUCIÓN CALLE a 16 DE SEPTIEMBRE CALLE	570.00	
VICENTE LOMBARDO TOLEDANO CALLE	D= AMADO NERVO CALLE a 22 DE DICIEMBRE CALLE JÓN	515.00	
EL WALAMO AVENIDA	D= VICENTE LOMBARDO TOLEDANO CALLE a A EL WALAMO CARRETERA	515.00	
CUARTEL 002			
SANTOS DEGOLLADO CALLE	D= TENERÍAS VIEJAS 1 CALLEJÓN a MIGUEL HIDALGO CALLE	570.00	
MIGUEL HIDALGO CALLE	D= INTERIOR DE MANZANA 2-065 a NIÑOS HEROES AVENIDA	570.00	
BENITO JUÁREZ CALLE	D= SIXTO OSUNA CALLE a NIÑOS HEROES AVENIDA	600.00	
	D= ENTRE M. 02-024 Y 029 CALLE a SIXTO OSUNA CALLE	570.00	
FCO. I. MADERO CALLE	D= SIXTO OSUNA CALLE a NIÑOS HEROES AVENIDA	600.00	
	D= ENTRE M. 02-024 Y 029 CALLE a SIXTO OSUNA CALLE	515.00	
HENACIO ZARAGOZA CALLEJÓN	D= SIXTO OSUNA CALLE a 18 DE MARZO CALLE	455.00	
JESÚS CARRANZA CALLE	D= 18 DE MARZO CALLE a NIÑOS HEROES AVENIDA	570.00	
	D= J. CARRANZA CALLEJÓN a 18 DE MARZO CALLE	515.00	
JUAN S. MILLÁN CALLE	D= FCO. PÉREZ CALLE a JESUS YUREN CALLE	455.00	
BLAS CHUMACERO CALLE	D= GILBERTO LOPEZ GARCIA CALLE a FCO. PÉREZ CALLE	455.00	
ALFONSO G. CALDERÓN CALLE	D= FCO. I. MADERO CALLE a JESUS YUREN CALLE	455.00	
ALFONSO SÁNCHEZ CALLE	D= GILBERTO LOPEZ GARCIA CALLE a NIÑOS HEROES AVENIDA	435.00	
	D= FCO. I. MADERO CALLE a GILBERTO LOPEZ GARCIA CALLE	230.00	
A EL ROBLE CARRETERA	D= SOHORA CALLE a FCO. I. MADERO CALLE	245.00	
NIÑOS HEROES AVENIDA	D= IZQUIERDA RÍO PRESIDIO MARGÉN a GRAL. ANTONIO ROSALES CALLE	570.00	



MUNICIPIO: MAZATLÁN

POBLACIÓN: VILLA UNIÓN

VIALIDAD	TRAMO	VALOR X M2	FAC DEM
CUARTEL 002			
NIÑOS HERODES AVENIDA	D= GRAL. ANTONIO ROSALES CALLE a JESUS CARRANZA CALLE	1,145.00	
	D= JESUS CARRANZA CALLE a GRAL. FRANCISCO VILLA CALLE	915.00	
	D= GRAL. FRANCISCO VILLA CALLE a PEDRO INFANTE CALLE	800.00	
LEANDRO VALLE CALLE	D= PEDRO INFANTE CALLE a CONCORDIA-MAZATLÁN CARRETERA	855.00	
	D= JESUS CARRANZA CALLE a SANTOS DEGOLLADO CALLE	545.00	
18 DE MARZO CALLE	D= LEANDRO VALLE PRIVADA a ALFONSO SÁNCHEZ CALLE	465.00	
	D= MIGUEL HIDALGO CALLE a SANTOS DEGOLLADO CALLE	545.00	
SIXTO OSUNA CALLE	D= JESUS CARRANZA CALLE a BENITO JUÁREZ CALLE	545.00	
	D= JUAN S. MELLÁN CALLE a MIGUEL HIDALGO CALLE	465.00	
CUAHTEMOC CALLE	D= MIGUEL HIDALGO CALLE a ZOUVERDA RÍO PRESIDIO MARGEN	455.00	
	D= BENITO JUÁREZ CALLE a TENERÍAS VIEJAS CALLE	485.00	
JESUS YUREN CALLE	D= ALFONSO SÁNCHEZ CALLE a JUAN S. MELLÁN CALLE	455.00	
	D= CERRO ZACANTA AVENIDA a AL NTE. DE LA MANZ. 02-066 CALLE	430.00	
CONCORDIA-MAZATLÁN CARRETERA	D= AL NTE. DE LA MANZ. 02-066 CALLE a NIÑOS HERODES AVENIDA	545.00	
	D= 1ª CALLE a CERRO ZACANTA AVENIDA	345.00	

Manzanas por Zona

ZONA: 001

400

Terrenos comprendidos dentro de la zona No. 001 con excepción de los predios fronteros a las vialidades con valores ya establecidos como valores por tramo a razón de:

A continuación se enumeran las manzanas que comprenden esta zona

CTL-MAN	CTL-MAN	CTL-MAN	CTL-MAN	CTL-MAN	CTL-MAN	CTL-MAN	CTL-MAN	CTL-MAN
001-001	001-002	001-003	001-004	001-005	001-006	001-007	001-008	001-009
001-010	001-011	001-012	001-013	001-014	001-015	001-017	001-018	001-019
001-020	001-021	001-022	001-023	001-024	001-025	001-026	001-027	001-028
001-029	001-030	001-031	001-032	001-033	001-034	001-035	001-036	001-037
001-038	001-039	001-040	001-041	001-042	001-043	001-044	001-045	001-046
001-047	001-048	001-049	001-050	001-051	001-052	001-053	001-054	001-055
001-056	001-057	001-058	001-059	001-060	001-061	001-062	001-063	001-064
001-065	001-066	001-067	001-068	001-069	001-070	001-071	001-072	001-073
001-074	001-075	001-076	001-077	001-078	001-079	001-080	001-081	001-082
001-102	001-113							001-083

ZONA: 002

345

Terrenos comprendidos dentro de la zona No. 002 con excepción de los predios fronteros a las vialidades con valores ya establecidos como valores por tramo a razón de:

A continuación se enumeran las manzanas que comprenden esta zona

CTL-MAN	CTL-MAN	CTL-MAN	CTL-MAN	CTL-MAN	CTL-MAN	CTL-MAN	CTL-MAN	CTL-MAN
002-001	002-002	002-003	002-004	002-005	002-006	002-007	002-008	002-009
002-010	002-011	002-012	002-013	002-014	002-015	002-016	002-017	002-018
002-019	002-020	002-021	002-022	002-023	002-024	002-025	002-026	002-027
002-028	002-029	002-030	002-031	002-032	002-033	002-034	002-035	002-036
002-037	002-038	002-039	002-040	002-041	002-042	002-043	002-044	002-045
002-046	002-047	002-048	002-049	002-050	002-051	002-052	002-053	002-054
002-055	002-056	002-057	002-058	002-059	002-060	002-061	002-062	002-063

ZONA: 003

345

Terrenos comprendidos dentro de la zona No. 003 con excepción de los predios fronteros a las vialidades con valores ya establecidos como valores por tramo a razón de:

A continuación se enumeran las manzanas que comprenden esta zona

CTL-MAN	CTL-MAN	CTL-MAN	CTL-MAN	CTL-MAN	CTL-MAN	CTL-MAN	CTL-MAN	CTL-MAN
001-084	001-085	001-086	001-087	001-088	001-089	001-090	001-091	001-092
001-093	001-094	001-095	001-096	001-097	001-098	001-099	001-100	001-101
001-102	001-103	001-104	001-105	001-106	001-107	001-108	001-109	001-110
001-111	001-112	001-113	001-114	001-115	001-116	001-117	001-118	001-119
001-120	001-121	001-122	001-123	001-124	001-125	001-126	001-127	001-128



MUNICIPIO: MAZATLÁN

POBLACIÓN: VILLA UNIÓN

VIALIDAD	TRAMO	VALOR X M2	FAC DEM
----------	-------	---------------	------------

ZONA: 010

195

Terrenos comprendidos dentro de la zona No. 010 con excepción de los predios fronteros a las vialidades con valores ya establecidos como valores por tramo a razón de:

A continuación se enumeran las manzanas que comprenden esta zona

CTL-MAN	CTL-MAN	CTL-MAN	CTL-MAN	CTL-MAN	CTL-MAN	CTL-MAN	CTL-MAN	CTL-MAN
001-156	001-157	001-158	001-159	001-176	001-177	001-178	001-179	001-180
001-181	001-182	001-183	001-184					

ZONA: 011

515

Terrenos comprendidos dentro de la zona No. 011 con excepción de los predios fronteros a las vialidades con valores ya establecidos como valores por tramo a razón de:

A continuación se enumeran las manzanas que comprenden esta zona

CTL-MAN	CTL-MAN	CTL-MAN	CTL-MAN	CTL-MAN	CTL-MAN	CTL-MAN	CTL-MAN	CTL-MAN
001-191	001-192	001-193	001-194	001-195	001-196	001-197	001-198	001-199

ZONA: 012

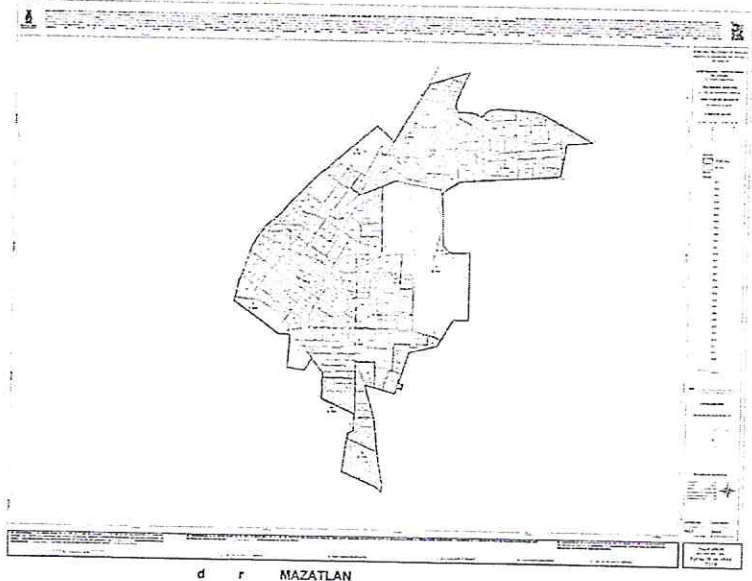
115

Terrenos comprendidos dentro de la zona No. 012 con excepción de los predios fronteros a las vialidades con valores ya establecidos como valores por tramo a razón de:

A continuación se enumeran las manzanas que comprenden esta zona

CTL-MAN	CTL-MAN	CTL-MAN	CTL-MAN	CTL-MAN	CTL-MAN	CTL-MAN	CTL-MAN	CTL-MAN
001-199	001-200	001-201	001-202	001-203	001-204	001-205	001-206	001-207
001-208	001-209	001-210						

d r r r r r r r d r RL



d r MAZATLAN



MUNICIPIO: MAZATLÁN

POBLACIÓN: SIQUEROS

VIALIDAD	TRAMO	VALOR X M2	FAC DEM
CUARTEL 001			
QUINTA NORTE CALLE	D= MIGUEL HIDALGO AVENIDA 3 VENUSTIANO CARRANZA AVENIDA	200.00	
PRIMERA SUR CALLE	D= LIMITE ZONA FEDERAL (PERIMETRO URBANO) CALLE 3 MIGUEL HIDALGO AVENIDA	75.00	
	D= MIGUEL HIDALGO AVENIDA 3 CUARTA ORIENTE AVENIDA	90.00	
TERCERA SUR CALLE	D= LIMITE ZONA FEDERAL (PERIMETRO URBANO) CALLE 3 ANTONIO ROSALES AVENIDA	75.00	
CUARTA SUR CALLE	D= LIMITE ZONA FEDERAL (PERIMETRO URBANO) CALLE 3 ANTONIO ROSALES AVENIDA	75.00	
QUINTA SUR CALLE	D= LIMITE ZONA FEDERAL (PERIMETRO URBANO) CALLE 3 INTERIOR DE MANZANA 1-052	75.00	
SEXTA SUR CALLE	D= LIMITE ZONA FEDERAL (PERIMETRO URBANO) CALLE 3 ANTONIO ROSALES AVENIDA	75.00	
SEPTIMA SUR CALLE	D= LIMITE ZONA FEDERAL (PERIMETRO URBANO) CALLE 3 ANTONIO ROSALES AVENIDA	75.00	
OCTAVA SUR CALLE	D= ANTONIO ROSALES AVENIDA 3 MIGUEL HIDALGO AVENIDA	200.00	
	D= MIGUEL HIDALGO AVENIDA 3 CUARTA ORIENTE AVENIDA	90.00	
ONCEAVA SUR CALLE	D= ANTONIO ROSALES AVENIDA 3 MIGUEL HIDALGO AVENIDA	40.00	
ANTONIO ROSALES AVENIDA	D= OCTAVA SUR CALLE 3 NOVENA SUR CALLE	200.00	
	D= NOVENA SUR CALLE 3 ONCEAVA SUR CALLE	115.00	
BENITO JUAREZ CALLE	D= CUARTA SUR CALLE 3 SEXTA SUR CALLE	270.00	
MIGUEL HIDALGO AVENIDA	D= CUARTA SUR CALLE 3 SEXTA SUR CALLE	270.00	
	D= SEXTA SUR CALLE 3 OCTAVA SUR CALLE	230.00	
	D= TERCERA SUR CALLE 3 CUARTA SUR CALLE	230.00	
	D= QUINTA NORTE CALLE 3 TERCERA SUR CALLE	300.00	
VENUSTIANO CARRANZA AVENIDA	D= NOVENA NORTE CALLE 3 QUINTA NORTE CALLE	200.00	
CUARTA ORIENTE AVENIDA	D= OCTAVA SUR CALLE 3 DECIMA SUR CALLE	40.00	
DECIMA SUR CALLE	D= MIGUEL HIDALGO AVENIDA 3 CUARTA ORIENTE AVENIDA	40.00	

Manzanas por Zona

ZONA-001

90

Terrenos comprendidos dentro de la zona No. 001 con excepción de los predios fronteros a las vialidades con valores ya establecidos como valores por tramo a razón de:

A continuación se enumeran las manzanas que comprenden esta zona

CTL-MAN	CTL-MAN	CTL-MAN	CTL-MAN	CTL-MAN	CTL-MAN	CTL-MAN	CTL-MAN	CTL-MAN	CTL-MAN
001-032	001-033	001-034	001-035	001-037	001-038	001-039	001-040	001-041	
001-042	001-043	001-044	001-045	001-046	001-047	001-048	001-049	001-050	
001-051	001-052	001-053	001-054	001-055	001-056	001-057	001-058	001-059	
001-060	001-061	001-062	001-063	001-064					

ZONA-002

76

Terrenos comprendidos dentro de la zona No. 002 con excepción de los predios fronteros a las vialidades con valores ya establecidos como valores por tramo a razón de:

A continuación se enumeran las manzanas que comprenden esta zona

CTL-MAN	CTL-MAN	CTL-MAN	CTL-MAN	CTL-MAN	CTL-MAN	CTL-MAN	CTL-MAN	CTL-MAN	CTL-MAN
001-003	001-004	001-005	001-006	001-007	001-008	001-009	001-010	001-012	
001-013	001-014	001-015	001-016	001-017	001-018	001-019	001-020	001-021	
001-022	001-023	001-024	001-025	001-026	001-027	001-028	001-029	001-030	
001-031	001-036	001-071							

ZONA-003

75

Terrenos comprendidos dentro de la zona No. 003 con excepción de los predios fronteros a las vialidades con valores ya establecidos como valores por tramo a razón de:

A continuación se enumeran las manzanas que comprenden esta zona

CTL-MAN	CTL-MAN	CTL-MAN	CTL-MAN	CTL-MAN	CTL-MAN	CTL-MAN	CTL-MAN	CTL-MAN	CTL-MAN
001-065	001-066	001-067	001-068						



MUNICIPIO: MAZATLÁN

POBLACIÓN: SIQUEROS

VIALIDAD	TRAMO	VALOR X M2	FAC DEM
----------	-------	---------------	------------

ZONA-004

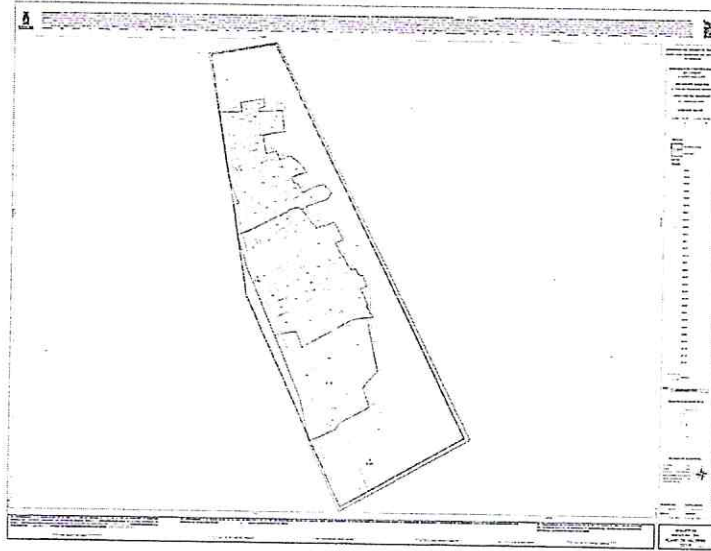
25

Terrenos comprendidos dentro de la zona No. 004 con excepción de los predios fronteros a las vialidades con valores ya establecidos como valores por tramo a razón de:

A continuación se enumeran las manzanas que comprenden esta zona

CTL-MAN	CTL-MAN	CTL-MAN	CTL-MAN	CTL-MAN	CTL-MAN	CTL-MAN	CTL-MAN	CTL-MAN
001-001	001-002	001-046	001-069	001-070	001-072			

d r r r r r r r d r RL



d r MAZATLAN



CON FUNDAMENTO EN LOS ARTÍCULOS 2, 5, 8, 9 FRACCIÓN III, 10 FRACCIÓN VI, 14 FRACCIONES VII, VIII, IX, XIII, XIV Y XXI, 22, 23, 29, 31, 32, 33 Y 55 DE LA LEY DE CATASTRO DEL ESTADO DE SINALOA Y 17, 18 Y 22 DEL REGLAMENTO DE LA LEY DE CATASTRO DEL ESTADO DE SINALOA, SE EMITEN LAS PRESENTES TABLAS DE VALORES CATASTRALES PARA LA(S) CIUDAD(ES) DE MAZATLÁN, VILLA UNIÓN Y SIQUEROS DE CONFORMIDAD A LA SIGUIENTE MOTIVACIÓN: EL INSTITUTO LLEVÓ AL CABO LOS ESTUDIOS TÉCNICOS PARA ELABORAR LA PROPUESTA DE LOS VALORES DEL SUELO Y DE LAS CONSTRUCCIONES, PROCEDIENDO A CLASIFICAR LA POBLACIÓN POR CUARTELES O REGIONES, HABIÉNDOSE ELABORADO EL PLANO INDICANDO LA ZONA URBANA CON LOS CUARTELES O REGIONES DE LA(S) POBLACION(ES) DE MAZATLÁN, VILLA UNIÓN Y SIQUEROS, QUE SIRVIÓ PARA ELABORAR EL PLANO DE CLASIFICACIÓN DE ZONAS CATASTRALES. PARA DAR CUMPLIMIENTO A LA FRACCIÓN III DEL ARTÍCULO 18 DEL REGLAMENTO DE LA LEY DE CATASTRO SE OBTUVO LA INFORMACIÓN DE LAS MODIFICACIONES EN LAS CONSTRUCCIONES EXISTENTES, LAS NUEVAS CONSTRUCCIONES Y TODOS AQUELLOS CAMBIOS FÍSICOS QUE INFLUYEN EN EL VALOR, ASIMISMO, SE RECABARON LOS DATOS POBLACIONALES, SOCIOECONÓMICOS, DE INFRAESTRUCTURA Y EQUIPAMIENTO URBANO, QUE TAMBIÉN SIRVIÓ DE BASE PARA UNA ZONIFICACIÓN ADECUADA Y UN CÁLCULO PRECISO DEL VALOR UNITARIO POR CALLE, ZONA Y REGIÓN PROCURANDO SIEMPRE QUE DICHOS VALORES UNITARIOS ESTÉN DE ACUERDO A LAS CIRCUNSTANCIAS DEL MERCADO DEL SUELO, MERCADO QUE SE INVESTIGÓ EN LOS ANUNCIOS CLASIFICADOS DE LOS PERIÓDICOS DE LA POLICITACIÓN DE INMUEBLES QUE SE OFRECEN EN VENTA AL PÚBLICO, ASIMISMO, LAS CARACTERÍSTICAS COMUNES DE LOS INMUEBLES COMO SON TIPO DE VIVIENDA, CONDICIONES TOPOGRÁFICAS, TRAZA URBANA Y LOTES TIPO DE LOS FRACCIONAMIENTOS, PARA CON ESTO IGUALMENTE REFERENCIAR LAS ZONAS CATASTRALES POR CONDICIONES HOMOGÉNEAS DE INFRAESTRUCTURA Y EQUIPAMIENTO URBANO, QUE DIERA APOYO TAMBIÉN AL PLANO DE ZONAS CATASTRALES, IGUALMENTE, PARA CUMPLIMENTAR LA FRACCIÓN IV, DEL ARTÍCULO 18 DEL REGLAMENTO DE LEY DE CATASTRO, AL IR INSPECCIONANDO LOS PREDIOS DE LA CIUDAD SE RECOPILO LA INFORMACIÓN DE CAMPO, DETECTANDO LAS CARACTERÍSTICAS DEL EQUIPAMIENTO URBANO, INFRAESTRUCTURA Y SERVICIOS PÚBLICOS, ELABORANDO LOS PLANOS QUE MUESTRAN LOS SERVICIOS PÚBLICOS DE AGUA POTABLE, DRENAJE, TIPO DE PAVIMENTO, ENERGÍA ELÉCTRICA, ALUMBRADO PÚBLICO QUE CONTRIBUYEN A REALIZAR LA ZONIFICACIÓN DE LA CIUDAD, LOS PLANOS QUE MUESTRAN LA VIALIDAD DE LA CIUDAD, PARQUES PÚBLICOS, JARDINES, EQUIPAMIENTO BÁSICO Y ESPECIAL, USOS DEL SUELO Y VALORES DE TERRENO POR TRAMO DE CALLE, ZONAS DE VALOR, VALORES DE FRANJA Y VALORES DE ZONA. PARA DETERMINAR EL VALOR UNITARIO POR M2 DE CONSTRUCCIÓN QUE SEÑALA EL ARTÍCULO 18 FRACCIÓN V DEL REGLAMENTO DE LA LEY DE CATASTRO SE ELABORARON PRESUPUESTOS DE TODAS Y CADA UNA DE LAS CLASIFICACIONES EXISTENTES EN EL INSTRUCTIVO DE VALUACIÓN TOMANDO EN CUENTA LA CANTIDAD, CALIDAD Y VALOR DE LOS MATERIALES UTILIZADOS EN SU ESTRUCTURA, ACABADOS DE MANO DE OBRA APLICADOS EN ELLAS. LA CLASIFICACIÓN DE LAS CONSTRUCCIONES SE HIZO EN BASE A LA CALIDAD Y CANTIDAD DE LOS ELEMENTOS COMPONENTES DE CADA EDIFICACIÓN.

ARTÍCULO SEGUNDO.- En las demás poblaciones de este municipio el M2 de suelo tendrá un valor mínimo de \$10.00 y un máximo que será el que se aprobó para el año de 2018.

ARTÍCULO TERCERO.- A los predios rústicos no productivos para efecto del pago del impuesto predial se le aplicará la tabla de valores de construcción vigente y el terreno tendrá un valor de \$20.00 el M2 hasta los primeros 500 metros a cada lado del eje de la carretera correspondiente y un valor de \$10.00 el M2 a la superficie restante.



ARTÍCULO CUARTO.- El valor de construcción por M2 que registrá a partir del 1° de Enero de 2019 en este municipio, serán los siguientes:

VALORES POR METRO CUADRADO DE CONSTRUCCIÓN

TIPO	CLAVE	VALOR UNITARIO \$
ANTIGUA 1	A1	\$ 4150.00
ANTIGUA 2	A2	\$ 4980.00
MODERNA 1	M1	\$ 3290.00
MODERNA 2	M2	\$ 4530.00
MODERNA 3	M3	\$ 5590.00
MODERNA 4	M4	\$ 7120.00
MODERNA 5	M5	\$ 8750.00
MODERNA 6	M6	\$ 10000.00
MODERNA 7	M7	\$ 11030.00
ESPECIAL 1	E1	\$ 2170.00
ESPECIAL 2	E2	\$ 2680.00
ESPECIAL 3	E3	\$ 4010.00
ESPECIAL 4	E4	\$ 6110.00
ESPECIAL 5	E5	\$ 7730.00
ALBERCA 1	ALB1	\$ 5000.00
ALBERCA 2	ALB2	\$ 6200.00

EL FACTOR DE COMERCIALIZACIÓN A LA CONSTRUCCIÓN EN EL MUNICIPIO DE MAZATLAN SERÁ EN LA CABECERA MUNICIPAL , MAZATLAN DE 1, VILLA UNION DE 0.75, EL ROBLE DE 0.7, EL WALAMO DE 0.65, SIQUEROS DE 0.6, TRAMO INT-MAZATLAN-SAN IGNACIO DE 1, TRAMO EL HABAL-LA NORIA DE 1, TRAMO CERRITOS-EL HABAL DE 1, TRAMO ENTRONQ. CARRET AL SALTO DE 1, TRAMO VILLA UNION-EL RECODO DE 1, TRAMO ENT. AEROPUERTO-BARRON DE 1 , TRAMO VILLA UNION-SIQUEROS DE 1, TRAMO VILLA UNION-WALAMO DE 1, TRAMO VILLA UNION-CONCORDIA DE 1, TRAMO VILLA UNION-GALERITOS DE 1, TRAMO COSTERA MAZ-LIM SAN IGN. DE 1, TRAMO VILLA UNION-LIM CONCORDI DE 1, HUERTAS DEL PARAISO DE 1, TRAMO EL TEBOL- EL HABAL DE 1, FRACC. SAN ANTONIO HILLS DE 1 Y EL RESTO DE POBLACIONES SERÁ DE 0.50



LOS VALORES POR METRO CUADRADO DE CONSTRUCCIÓN ESTARÁN SUJETOS A LOS DEMÉRITOS QUE ESTABLECE EL "INSTRUCTIVO DE VALUACIÓN DE CONSTRUCCIONES EN EL ESTADO DE SINALOA".

CON FUNDAMENTO EN LOS ARTÍCULOS 2, 5, 8, 9 FRACCIÓN III, 10 FRACCIÓN VI, 14 FRACCIONES VII, VIII, IX, XIII, XIV Y XXI, 22, 23, 29, 31, 32, 33 Y 55 DE LA LEY DE CATASTRO DEL ESTADO DE SINALOA Y 17, 18 Y 22 DEL REGLAMENTO DE LA LEY DE CATASTRO DEL ESTADO DE SINALOA, SE EMITEN LAS PRESENTES TABLAS DE VALORES CATASTRALES PARA LA(S) CIUDAD(ES) DE MAZATLÁN, VILLA UNIÓN Y SIQUEROS DE CONFORMIDAD A LA SIGUIENTE MOTIVACIÓN: EL INSTITUTO LLEVÓ AL CABO LOS ESTUDIOS TÉCNICOS PARA ELABORAR LA PROPUESTA DE LOS VALORES DEL SUELO Y DE LAS CONSTRUCCIONES, PROCEDIENDO A CLASIFICAR LA POBLACIÓN POR CUARTELES O REGIONES, HABIÉNDOSE ELABORADO EL PLANO INDICANDO LA ZONA URBANA CON LOS CUARTELES O REGIONES DE LA(S) POBLACION(ES) DE MAZATLÁN, VILLA UNIÓN Y SIQUEROS, QUE SIRVIÓ PARA ELABORAR EL PLANO DE CLASIFICACIÓN DE ZONAS CATASTRALES. PARA DAR CUMPLIMIENTO A LA FRACCIÓN III DEL ARTÍCULO 18 DEL REGLAMENTO DE LA LEY DE CATASTRO SE OBTUVO LA INFORMACIÓN DE LAS MODIFICACIONES EN LAS CONSTRUCCIONES EXISTENTES, LAS NUEVAS CONSTRUCCIONES Y TODOS AQUELLOS CAMBIOS FÍSICOS QUE INFLUYEN EN EL VALOR, ASIMISMO, SE RECABARON LOS DATOS POBLACIONALES, SOCIOECONÓMICOS, DE INFRAESTRUCTURA Y EQUIPAMIENTO URBANO, QUE TAMBIÉN SIRVIÓ DE BASE PARA UNA ZONIFICACIÓN ADECUADA Y UN CÁLCULO PRECISO DEL VALOR UNITARIO POR CALLE, ZONA Y REGIÓN PROCURANDO SIEMPRE QUE DICHOS VALORES UNITARIOS ESTÉN DE ACUERDO LAS CIRCUNSTANCIAS DEL MERCADO DEL SUELO, MERCADO QUE SE INVESTIGÓ EN LOS ANUNCIOS CLASIFICADOS DE LOS PERIÓDICOS DE LA POLICITACIÓN DE INMUEBLES QUE SE OFRECEN EN VENTA AL PÚBLICO, ASIMISMO, LAS CARACTERÍSTICAS COMUNES DE LOS INMUEBLES COMO SON TIPO DE VIVIENDA, CONDICIONES TOPOGRÁFICAS, TRAZA URBANA Y LOTES TIPO DE LOS FRACCIONAMIENTOS, PARA CON ESTO IGUALMENTE REFERENCIAR LAS ZONAS CATASTRALES POR CONDICIONES HOMOGÉNEAS DE INFRAESTRUCTURA Y EQUIPAMIENTO URBANO, QUE DIERA APOYO TAMBIÉN AL PLANO DE ZONAS CATASTRALES, IGUALMENTE, PARA CUMPLIMENTAR LA FRACCIÓN IV, DEL ARTÍCULO 18 DEL REGLAMENTO DE LEY DE CATASTRO, AL IR INSPECCIONANDO LOS PREDIOS DE LA CIUDAD SE RECOPILO LA INFORMACIÓN DE CAMPO, DETECTANDO LAS CARACTERÍSTICAS DEL EQUIPAMIENTO URBANO, INFRAESTRUCTURA Y SERVICIOS PÚBLICOS, ELABORANDO LOS PLANOS QUE MUESTRAN LOS SERVICIOS PÚBLICOS DE AGUA POTABLE, DRENAJE, TIPO DE PAVIMENTO, ENERGÍA ELÉCTRICA, ALUMBRADO PÚBLICO QUE CONTRIBUYEN A REALIZAR LA ZONIFICACIÓN DE LA CIUDAD, LOS PLANOS QUE MUESTRAN LA VIALIDAD DE LA CIUDAD, PARQUES PÚBLICOS, JARDINES, EQUIPAMIENTO BÁSICO Y ESPECIAL, USOS DEL SUELO Y VALORES DE TERRENO POR TRAMO DE CALLE, ZONAS DE VALOR, VALORES DE FRANJA Y VALORES DE ZONA, PARA DETERMINAR EL VALOR UNITARIO POR M² DE CONSTRUCCIÓN QUE SEÑALA EL ARTÍCULO 18 FRACCIÓN V DEL REGLAMENTO DE LA LEY DE CATASTRO SE ELABORARON PRESUPUESTOS DE TODAS Y CADA UNA DE LAS CLASIFICACIONES EXISTENTES EN EL INSTRUCTIVO DE VALUACIÓN TOMANDO EN CUENTA LA CANTIDAD, CALIDAD Y VALOR DE LOS MATERIALES UTILIZADOS EN SU ESTRUCTURA, ACABADOS DE MANO DE OBRA APLICADOS EN ELLAS. LA CLASIFICACIÓN DE LAS CONSTRUCCIONES SE HIZO EN BASE A LA CALIDAD Y CANTIDAD DE LOS ELEMENTOS COMPONENTES DE CADA EDIFICACIÓN.



ESPECIFICACIONES DE CADA TIPO DE CONSTRUCCIÓN

ANTIGUA 1
(A1)

ESTRUCTURA:	
CIMENTOS:	MAMPOSTERÍA DE PIEDRA O LADRILLO
MUROS Y ESTRUCTURA:	ADOBE, LADRILLO DOBLE, POSTES O COLUMNAS DE PIEDRA O MADERA DURA, TRABES DE ACERO O MADERA DURA.
TECHOS:	TEJAS Y/O LADRILLO SOBRE VIGAS DE MADERA
RECUBRIMIENTOS:	
APLANADOS:	MORTERO CAL Y ARENA O SIN ENJARRE.
PISOS:	LADRILLO, CEMENTO O SIN PISO
LAMBRINES:	PASTA DE CEMENTO, PINTURA DE ACEITE O SIN ELLOS.
INSTALACIONES:	
INSTALACIÓN ELÉCTRICA:	VISIBLE. CENTROS Y APAGADORES.
INSTALACIÓN HIDRÁULICA Y SANITARIA:	ALBAÑALES, BAJADAS, TUBERÍAS DE FIERRO GALVANIZADO O COBRE.
COMPLEMENTOS:	
FACHADA:	GENERALMENTE A DOS AGUAS O INCLINADAS, ALGUNAS CON PORCHE Y COLUMNAS
CARPINTERÍA:	MADERA DE CEDRO Y/O PINO O MADERA DURA.
HERRERÍA:	CANCELES DE FIERRO FORJADO O ESTRUCTURAL
VIDRIERÍA:	NO HAY.
CERRAJERÍA:	SEGUNDA CLASE.
ACABADOS:	
PINTURA:	CAL O SIN PINTURA.
MOTIVOS DECORATIVOS:	ALGUNAS CON MACETEROS.

**ANTIGUA 2
(A2)**

ESTRUCTURA:	
CIMENTOS:	MAMPOSTERÍA DE PIEDRA CANTERA, PIEDRA BOLA DEL RÍO CON MORTERO DE CAL Y CEMENTO.
MUROS Y ESTRUCTURAS:	ADOBE, LADRILLO DOBLE. CERRAMIENTOS DE PIEDRA O LADRILLO, POSTES O COLUMNAS DE PIEDRA O MADERA DURA. TRABES DE ACERO O MADERA DURA.
TECHOS:	LADRILLOS SOBRE VIGAS DE MADERA DURA. CONCRETO SOBRE VIGAS DE FIERRO. CONCRETO CON VIGAS DE FIERRO Y LADRILLO ESPECIAL, BÓVEDA ESCARZANA SOBRE VIGAS DE FIERRO Y LADRILLO COMÚN.
RECUBRIMIENTOS:	
APLANADOS:	INTERIORES Y EXTERIORES DE CAL Y ARENA O DE YESO A REGLA Y PLOMO.
PISOS:	MOSAICO FINO U OTRO MATERIAL ESPECIAL.
LAMBRINES:	AZULEJO DE SEGUNDA
INSTALACIONES	
INSTALACIÓN ELÉCTRICA:	SEMI OCULTA. CENTROS Y CONTACTOS
INSTALACIÓN HIDRÁULICA Y SANITARIA:	TUBO DE CEMENTO. O PVC, TUBERÍA DE COBRE.
COMPLEMENTOS:	
FACHADA:	ALTURA DE 3 A 5 MTS., LADRILLO APARENTE O CANTERA LABRADA.
CARPINTERÍA:	MADERA FINA
HERRERÍA:	FIERRO ESTRUCTURAL FORJADO EN REJAS, BARANDALES, PASAMANOS Y VENTANERÍA.
VIDRIERÍA:	SENCILLO DOBLE.
CERRAJERÍA:	DE PRIMERA.
ACABADOS:	
PINTURA:	VINÍLICA EN MUROS Y PLAFONES, DE ACEITE EN HERRERÍA.
MOTIVOS DECORATIVOS:	CORNISAS EN FACHADAS SOBRE PUERTAS Y VENTANAS, JARDINERAS, VENTANALES AMPLIOS, PASILLOS CON ARCOS.

**MODERNA 1
(M1)**

ESTRUCTURA:	
CIMENTOS:	MAMPOSTERÍA DE PIEDRA, LADRILLO O BLOCK
MUROS Y ESTRUCTURAS:	LADRILLO. LOCK U OTRO MATERIAL. CERRAMIENTOS Y CASTILLOS DE CONCRETO ARMADO.
TECHOS:	LADRILLOS CON VIGAS Y POLINES DE MADERA. LADRILLO CON VENAS DE CONCRETO, LÁMINAS DE CARTÓN O ZINC.
RECUBRIMIENTOS:	
APLANADOS:	INTERIORES Y EXTERIORES MEZCLA DE CAL-ARENA-CEMENTO, A VECES SIN ENJARRES.
PISOS:	LADRILLO PUNTEADO, FIRME DE CONCRETO, ACABADO PULIDO O RAYADO.
LAMBRINES:	SI HAY SON DE TIPO ECONÓMICO.
INSTALACIONES:	
INSTALACIÓN ELÉCTRICA:	VISIBLE CON SALIDAS MÍNIMAS.
INSTALACIÓN HIDRÁULICA Y SANITARIA:	ALBAÑALES DE TUBERÍA P.V.C. O SIN DRENAJE, TUBO DE COBRE VISIBLE.
COMPLEMENTOS:	



FACHADA: SENCILLA Y PLANA CARACTERÍSTICA DE COLONIAS POPULARES DE RECIENTE CREACIÓN.
CARPINTERÍA: MADERA ECONÓMICA.
HERRERÍA: DE FIERRO ESTRUCTURAL
VIDRIERÍA: SENCILLO, TRANSPARENTE O GOTEADO
CERRAJERÍA: DE LÍNEA ECONÓMICA.
ACABADOS:
PINTURA: ESCASA SI HAY ES DE TIPO ECONÓMICA.

**MODERNA 2
(M2)**

ESTRUCTURA:
CIMENTOS: ZAPATAS CORRIDAS O AISLADAS.
MUROS Y ESTRUCTURAS: MUROS DE BLOCK O TABIQUE, DALAS, Y CASTILLOS DE CONCRETO ARMADO.
TECHOS: LOSA SÓLIDA O ALIGERADA DE CONCRETO ARMADO CON ESPESORES DE 10 A 20 CMS.
RECUBRIMIENTOS:
APLANADOS: INTERIORES Y EXTERIORES. MEZCLA DE CAL, CEMENTO, ARENA PLANEADOS.
PISOS: PASTA DE CEMENTO PULIDO Y RAYADO, MOSAICO, DE CERÁMICA ECONÓMICO.
LAMBRINES: AZULEJO ECONÓMICO.
INSTALACIONES:
INSTALACIÓN ELÉCTRICA: OCULTA EN TUBO DE POLIDUCTO, UN CENTRO DE CARGA, CONTACTOS Y APAGADORES DE LÍNEA ECONÓMICA.
INSTALACIÓN HIDRÁULICA Y SANITARIA: OCULTA DE TUBERÍA DE COBRE PARA AGUA Y GAS, P.V.C. EN DRENAJES.

COMPLEMENTOS:

FACHADA: SENCILLA Y PLANA SIN RESALTES, CON MARQUESINA, ALGUNAS CON MOLDURAS. CARACTERÍSTICA DE COLONIAS POPULARES CONSOLIDADAS.
CARPINTERÍA: MADERA ECONÓMICA, TRIPLAY O PANEL DE FIBRA
VIDRIERÍA: SENCILLO DE MAS DE 3 MM.
CERRAJERÍA: DE LÍNEA ECONÓMICA.
ACABADOS:
PINTURA: VINÍLICA ECONÓMICA EN MUROS Y TECHOS, ESMALTE COMÚN EN HERRERÍA.
MOTIVOS DECORATIVOS: MOLDURAS EN MARQUESINAS, PUERTAS Y VENTANAS.

**MODERNA 3
(M3)**

ESTRUCTURA:
CIMENTOS: ZAPATAS DE CONCRETO ARMADO, LOSAS DE CIMENTACIÓN COLADAS EN EL LUGAR O PREFABRICADAS.
MUROS Y ESTRUCTURAS: MUROS DE TABIQUE, BLOCK, CONCRETO ARMADO TIPO MECANO O TRIDIPANEL, DALAS Y CASTILLOS DE CONCRETO ARMADO.
TECHOS: LOSA SÓLIDA, ALIGERADA O PREFABRICADA CON ESPESORES DE HASTA 20 CMS. CON PENDIENTES NATURALES O A DOS AGUAS.
RECUBRIMIENTOS:
APLANADOS: MEZCLA DE CAL Y ARENA PLANEADOS O DE YESO AL TALOCHAZO, EN ALGUNOS CASOS SIN ELLOS.
PISOS: MOSAICO FINO, VITROPISO ECONÓMICO
LAMBRINES: AZULEJO ECONÓMICO MÍNIMO EN COCINA Y BAÑO.
INSTALACIONES:
INSTALACIÓN ELÉCTRICA: OCULTA EN TUBO DE POLIDUCTO, UN CENTRO DE CARGA, CONTACTOS Y APAGADORES DE LÍNEA ECONÓMICA
INSTALACIÓN HIDRÁULICA



Y SANITARIA: DRENAJE TUBERÍA P.V.C. AGUA Y GAS TUBERÍA DE COBRE. MUEBLES DE BAÑO ECONÓMICO, FREGADERO SENCILLO DE FIERRO ESMALTADO O ACERO INOXIDABLE.

COMPLEMENTOS:

FACHADA: SENCILLA DE TRAZOS RECTOS, MÍNIMAS MOLDURAS Y RESALTES, CARACTERÍSTICA EN FRACCIONAMIENTOS DE INTERÉS SOCIAL BAJO.

CARPINTERÍA: ESCASA, SI HAY ES DE MADERA ECONÓMICA.

HERRERÍA: FIERRO ESTRUCTURAL Y ALUMINIO SENCILLO EN VENTANAS

VIDRIERÍA: CRISTAL SEMIDOBLE ECONÓMICO.

CERRAJERÍA: LÍNEA ECONÓMICA.

ACABADOS:

PINTURA: VINÍLICA ECONÓMICA EN MUROS, ACEITE EN HERRERÍA.

MOTIVOS DECORATIVOS: JARDÍN EN ALGUNOS CASOS CON CÉSPED AL FRENTE, TEJA DECORATIVA EN PORCHES O MARQUESINA, MOLDURAS SENCILLAS EN FACHADA.

MODERNA 4
(M4)

ESTRUCTURA:

CIMENTOS: ZAPATAS CORRIDAS O AISLADAS DE CONCRETO ARMADO.

MUROS Y ESTRUCTURAS: MUROS DE TABIQUE O BLOCK, DALAS Y CASTILLOS DE CONCRETO ARMADO.

TECHOS: LOSA ALIGERADA CON CONCRETO ARMADO DE MAS DE 20 CMS. DE ESPESOR.

RECUBRIMIENTOS:

APLANADOS: MORTERO DE CEMENTO, CAL Y ARENA AFINADOS, YESO DE CALIDAD O TEXTURIZADO.

PISOS: VITROPISO DE CERÁMICA DE BUENA CALIDAD, GRANITO O TERRAZO.

LAMBRINES: VITROMURO Y AZULEJO DE MEDIANA CALIDAD.

INSTALACIONES:

INSTALACIÓN ELÉCTRICA: OCULTA. APAGADORES Y CONTACTOS BUENA CALIDAD, SUFICIENTES SALIDAS

INSTALACIÓN HIDRÁULICA Y SANITARIA: TUBERÍA P.V.C. PARA DRENAJE, TUBERÍA DE COBRE PARA AGUA Y GAS, MUEBLES DE BAÑO DE BUENA CALIDAD.

COMPLEMENTOS:

FACHADA: RECTA O CURVA CON CLAROS GRANDES, COCHERA PARA MÁS DE UN AUTOMÓVIL, CARACTERÍSTICA EN FRACCIONAMIENTOS DE NIVEL MEDIO ALTO.

CARPINTERÍA: MADERA FINA.

HERRERÍA: DE ALUMINIO DE BUENA CALIDAD O FIERRO ESTRUCTURAL.

VIDRIERÍA: CRISTAL SEMIDOBLE DE MAS DE 4 MM. .

CERRAJERÍA: DE BUENA CALIDAD

ACABADOS:

PINTURA: VINÍLICA DE BUENA CALIDAD, ESMALTE EN HERRERÍA.

MOTIVOS DECORATIVOS: ALGUNAS CON TERRAZA, BALCONES, JARDÍN, VENTANALES AMPLIOS, TEJA Y MOLDURAS EN MARQUESINAS Y RESALTES.

MODERNA 5
(M5)

ESTRUCTURA:

CIMENTOS: ZAPATAS CORRIDAS O AISLADAS DE CONCRETO ARMADO

MUROS Y ESTRUCTURAS: MUROS DE BLOCK O TABIQUE COMÚN, DALAS, CASTILLOS Y TRABES DE CONCRETO ARMADO.

TECHOS: LOSA ALIGERADA DE CASETÓN O BOVEDILLA CON CONCRETO ARMADO DE MAS DE 20 CMS. DE ESPESOR.

RECUBRIMIENTOS:



APLANADOS:	MORTERO CEMENTO-CAL-ARENA. EN EXTERIORES, YESO DE BUENA CALIDAD EN INTERIORES.
FACHADA	RECTAS O CURVAS, DE UNA O DOS AGUAS O COMBINADAS.
PISOS:	VITROPISO DE BUENA CALIDAD O TERRAZO
LAMBRINES:	AZULEJO DE BUENA CALIDAD EN BAÑOS Y COCINA, VITROMURO EN EXTERIORES.
INSTALACIONES:	
INSTALACIÓN ELÉCTRICA:	OCULTA EN TUBO DE POLIDUCTO DE CENTRO DE CARGA DE MAS DE 4 INTERRUPTORES CONTACTO Y APAGADORES DE BUENA CALIDAD.
INSTALACIÓN HIDRÁULICA Y SANITARIA:	TUBERÍA DE COBRE PARA CONDUCCIÓN DE AGUAS Y GAS, TUBERÍA DE PVC DE PARA ALBAÑALES Y BAJADAS PLUVIALES, MUEBLES DE BAÑO DE BUENA CALIDAD.
COMPLEMENTOS:	
CARPINTERÍA:	MADERA FINA.
HERRERÍA:	FIERRO ESTRUCTURAL, ALUMINIO DE MEDIANA CALIDAD.
VIDRIERÍA:	SEMIDOBLE EN GENERAL DE MAS DE 4 MM.
CERRAJERÍA:	CHAPAS Y PASADORES DE BUENA CALIDAD
ACABADOS:	
PINTURA:	VINÍLICA EN MUROS Y PLAFONES, ESMALTE EN HERRERÍA DE BUENA CALIDAD.
MÓTIVOS DECORATIVOS:	MOLDURAS EN ALGUNOS CASOS Y FIGURAS MOLDEADAS CON ACABADOS FINOS, TEJA DECORATIVA, TERRAZAS, BALCONES Y JARDINERAS DE CLAROS GRANDES.
PROYECTO:	
PROYECTO	BUEN PROYECTO EN FRACCIONAMIENTOS O SECTORES RESIDENCIALES DEL NIVEL MEDIO ALTO, DE UNO A DOS NIVELES CON ESPACIOS SUFICIENTES DE MAS DE 3 RECÁMARAS Y COCHERA PARA MAS DE TRES AUTOS.

**MODERNA 6
(M6)**

ESTRUCTURA:	
CIMENTOS:	ZAPATAS CORRIDAS O AISLADAS DE CONCRETO ARMADO
MUROS Y ESTRUCTURAS	MUROS DE BLOCK O TABIQUE COMÚN, DALAS, CASTILLOS Y TRABES DE CONCRETO ARMADO.
TECHOS:	LOSA ALIGERADA DE CASETÓN O BOVEDILLA CON CONCRETO ARMADO DE MAS DE 30 CMS. DE ESPESOR.
RECUBRIMIENTOS:	
APLANADOS:	MORTERO CEMENTO-CAL-ARENA, EN EXTERIORES. YESO DE BUENA CALIDAD EN INTERIORES.
FACHADAS:	RECTAS O CURVAS, DE UNA O DOS AGUAS O COMBINADAS.
PISOS:	VITROPISO DE MUY BUENA CALIDAD, TERRAZO O MÁRMOL
LAMBRINES:	AZULEJO, MARMOLETA Y/O VITROMUROS DE MUY BUENA CALIDAD.
INSTALACIONES:	
INSTALACIÓN ELÉCTRICA:	OCULTA EN TUBO DE POLIDUCTO, CENTRO DE CARGA DE MAS DE 4 INTERRUPTORES, CONTACTOS Y APAGADORES DE MUY BUENA CALIDAD.
INSTALACIÓN HIDRÁULICA Y SANITARIA:	TUBERÍA DE COBRE PARA CONDUCCIÓN DE AGUA Y GAS. TUBERÍAS DE PVC DE PARA ALBAÑALES Y BAJADAS PLUVIALES. MUEBLES DE BAÑO DE MUY BUENA CALIDAD.
COMPLEMENTOS:	
CARPINTERÍA:	TODO EN MADERA FINA
HERRERÍA:	FIERRO FORJADO O FIERRO ESTRUCTURAL, ALUMINIO DE BUENA CALIDAD EN VENTANAS.
VIDRIERÍA:	SEMIDOBLE EN GENERAL DE MAS DE 4 MM. Y CANCELES DE BAÑO DE BUENA CALIDAD.
CERRAJERÍA:	CHAPAS Y PASADORES DE MUY BUENA CALIDAD.
ACABADOS:	
PINTURA:	VINÍLICA EN MUROS Y PLAFONES, ESMALTE EN HERRERÍA DE MUY BUENA CALIDAD.



MOTIVOS DECORATIVOS:	ALGUNAS CON MOLDURAS Y FIGURAS MOLDEADAS CON ACABADOS FINOS, TEJA DECORATIVA, TERRAZAS, BALCONES, Y JARDINERAS DE CLAROS GRANDES.
PROYECTO:	
PROYECTO	MUY BUEN PROYECTO EN FRACCIONAMIENTOS O SECTORES RESIDENCIALES DE NIVEL ALTO, CON ESPACIOS AMPLIOS DE MAS DE 4 RECÁMARAS Y COCHERA PARA MAS DE 4 AUTOS.
MODERNA 7 (M7)	
ESTRUCTURA:	
CIMENTOS:	ZAPATAS CORRIDAS O AISLADAS DE CONCRETO ARMADO O CIMENTACIÓN ESPECIAL
MUROS Y ESTRUCTURAS	MUROS DE BLOCK O TABIQUE COMÚN, DALAS, CASTILLOS Y TRABES DE CONCRETO ARMADO.
TECHOS:	LOSA ALIGERADA DE CASETÓN O BOVEDILLA CON CONCRETO ARMADO DE MAS DE 40 CMS. DE ESPESOR.
RECUBRIMIENTOS:	
APLANADOS:	MORTERO CEMENTO-CAL-ARENA, EN EXTERIORES, YESO DE BUENA CALIDAD EN INTERIORES CON RECUBRIMIENTOS ESPECIALES.
FACHADAS:	RECTAS O CURVAS, DE UNA O DOS AGUAS O COMBINADAS.
PISOS:	VITROPISO DE EXCELENTE CALIDAD RECTIFICADO, TERRAZO O MÁRMOL
LAMBRINES:	AZULEJO, MÁRMOL, VITROMURO O EN ALGÚN OTRO RECUBRIMIENTO ESPECIAL DE EXCELENTE CALIDAD.
INSTALACIONES:	
INSTALACIÓN ELÉCTRICA:	OCULTA EN TUBO DE POLIDUCTO, CENTRO DE CARGA DE MAS DE 4 INTERRUPTORES, CONTACTOS Y APAGADORES DE EXCELENTE CALIDAD.
INSTALACIÓN HIDRÁULICA Y SANITARIA:	TUBERÍA DE COBRE PARA CONDUCCIÓN DE AGUA Y GAS, TUBERÍAS DE PVC DE PARA ALBAÑALES Y BAJADAS PLUVIALES, MUEBLES DE BAÑO DE EXCELENTE CALIDAD.
COMPLEMENTOS:	
CARPINTERÍA:	TODO EN MADERA FINA
HERRERÍA:	FIERRO FORJADO O FIERRO ESTRUCTURAL, ALUMINIO DE EXCELENTE CALIDAD.
VIDRIERÍA:	DOBLE EN GENERAL DE MAS DE 4 MM., CANCELES DE BAÑO DE EXCELENTE CALIDAD.
CERRAJERÍA:	CHAPAS Y PASADORES DE EXCELENTE CALIDAD.
ACABADOS:	
PINTURA:	VINÍLICA EN MUROS Y PLAFONES, ESMALTE EN HERRERÍA DE EXCELENTE CALIDAD.
MOTIVOS DECORATIVOS:	ALGUNAS CON MOLDURAS Y FIGURAS MOLDEADAS CON ACABADOS FINOS, TEJA DECORATIVA, TERRAZAS, BALCONES, Y JARDINERAS DE CLAROS GRANDES.
PROYECTO:	
PROYECTO	EXCELENTE PROYECTO EN FRACCIONAMIENTOS O SECTORES EXCLUSIVOS DE NIVEL ALTO CON SOBRADOS ESPACIOS AMPLIOS, DE 4 O MÁS RECÁMARAS Y COCHERA PARA MÁS DE 4 AUTOS.
ESPECIAL1 (E1)	
ESTRUCTURA:	
CIMENTOS:	DESECHOS DE MAMPOSTERÍA, LADRILLO, PIEDRA BRAZA O CONCRETO CICLOPEO.
MUROS Y ESTRUCTURAS:	LADRILLO, BLOCK, LÁMINA Y ALGUNAS COLUMNAS DE CONCRETO O FIERRO ESTRUCTURAL.
TECHOS:	LÁMINA DE CARTÓN, ASBESTO, ZINC U OTRO TIPO, VIGAS DE MADERA Y LADRILLO, VIGAS DE ACERO.
RECUBRIMIENTOS:	
APLANADOS:	ESCASOS, DE MEZCLA CAL-ARENA.
PISOS:	LADRILLO PUNTEADO, FIRME DE CONCRETO EN OCASIONES PULIDO.
INSTALACIONES:	
INSTALACIÓN ELÉCTRICA:	VISIBLE CON CENTROS Y CONTACTOS MÍNIMOS



INSTALACIÓN HIDRÁULICA Y SANITARIA:	TUBERÍA DE CONCRETO, P.V.C. Y COBRE.
COMPLEMENTOS:	
FACHADA:	A DOS AGUAS O INCLINADAS, CARACTERÍSTICA DE TALLERES Y NAVES INDUSTRIALES CON ESPACIOS ABIERTOS.
CARPINTERÍA:	ESCASA DE PINO Y OCOTE.
HERRERÍA:	REJAS O CANCELES ESTRUCTURALES, ALAMBRADAS EN DIVISIONES.
VIDRIERÍA:	NO TIENE.
CERRAJERÍA:	TIPO ECONÓMICO, REGULARMENTE CANDADOS.
ACABADOS:	
PINTURA:	DE ACEITE TIPO ECONÓMICA.
ESPECIAL2 (E2)	
ESTRUCTURA:	
CIMIENTOS:	CONCRETO CICLÓPEO, ZAPATAS AISLADAS O CORRIDAS DE CONCRETO ARMADO.
MUROS Y ESTRUCTURAS:	LADRILLO, BLOCK, LÁMINA DE ACERO O MADERA TRATADA, COLUMNAS DE CONCRETO ARMADO O FIERRO ESTRUCTURAL.
TECHOS:	CONCRETO EN TODOS LOS TIPOS, LÁMINA DE ALUMINIO O DE OTRO TIPO ESPECIAL.
RECUBRIMIENTOS:	
APLANADOS:	MEZCLA DE CAL, PLANEADO DE YESO AL TALOCHAZO O DE CEMENTO PULIDO.
PISOS:	FIRMES DE CONCRETO PULIDO, CEMENTO O MOSAICO.
LAMBRINES:	MOSAICO, AZULEJO ECONÓMICO.
INSTALACIONES:	
INSTALACIÓN ELÉCTRICA:	VISIBLE OCULTA EN TUBO CONDUIT, VARIAS SALIDAS.
INSTALACIÓN HIDRÁULICA Y SANITARIA:	TUBERÍA DE CONCRETO, P.V.C. Y COBRE.
COMPLEMENTOS:	
FACHADA:	A DOS AGUAS O TIPO BÓVEDA, DE DOBLE ALTURA O NORMAL, CARACTERÍSTICA DE BODEGAS CERRADAS CON ESPACIOS AMPLIOS.
CARPINTERÍA:	MADERA ECONÓMICA.
HERRERÍA:	FIERRO ESTRUCTURAL Y/O ALAMBRADOS.
VIDRIERÍA:	SENCILLO O SEMIDOBLE
CERRAJERÍA:	LINEA ECONÓMICA.
ACABADOS:	
PINTURA:	VINÍLICA Y ESMALTE TIPO COMERCIAL DE MEDIANA CALIDAD.
ESPECIAL3 (E3)	
ESTRUCTURA:	
CIMIENTOS:	ZAPATAS AISLADAS O CORRIDAS DE CONCRETO ARMADO.
MUROS Y ESTRUCTURAS:	MUROS DE TABIQUE O BLOCK, CASTILLOS, DALAS, COLUMNAS Y TRABES DE CONCRETO ARMADO O FIERRO ESTRUCTURAL.
TECHOS:	LOSAS SÓLIDAS O ALIGERADAS DE CONCRETO ARMADO NORMAL O TIPO CASCARÓN, ARMADURAS CON VIGUETAS DE ACERO Y LÁMINA ESPECIAL, FALSOS PLAFONES.
RECUBRIMIENTOS:	
APLANADOS:	MORTERO DE CEMENTO, CAL Y ARENA, O YESO DE PRIMERA.
FACHADA:	MODERNA TÍPICA DE CENTROS COMERCIALES, ACABADOS DE BUENA CALIDAD, CON ALGUNOS RESALTES Y RECUBRIMIENTOS ESPECIALES.
PISOS:	FIRMES ESPECIALES DE CONCRETO, MOSAICO LINÓLEUM O VITROPISOS DE MEDIANA CALIDAD.



LAMBRINES:	
INSTALACIONES:	AZULEJO DE BUENA CALIDAD, ALGUNOS CASOS MADERA FINA O ALGÚN RECUBRIMIENTO ESPECIAL.
INSTALACIÓN ELÉCTRICA:	OCULTA, EN ALGUNOS CASOS CON SONIDO INTERIOR, REFLECTORES, APAGADORES Y CONTACTOS DE BUENA CALIDAD.
INSTALACIÓN HIDRÁULICA Y SANITARIA:	TUBERÍAS PVC EN ALBAÑALES Y BAJADAS DE COBRE PARA CONDUCCIÓN DE AGUA, MUEBLES DE BUENA CALIDAD EN BAÑOS, AIRE ACONDICIONADO INTEGRAL.
COMPLEMENTOS:	
CARPINTERÍA:	ESCASA, SI HAY SON DE MADERA FINA.
HERRERÍA:	ALUMINIO DE BUENA CALIDAD, FIERRO ESTRUCTURAL.
VIDRIERÍA:	DOBLE EN CLAROS GRANDES DE MAS DE 4 MM.
CERRAJERÍA:	DE BUENA CALIDAD.
ACABADOS:	
PINTURA:	VINÍLICA EN MUROS Y PLAFONES Y ESMALTE EN HERRERÍA DE BUENA CALIDAD.
MOTIVOS DECORATIVOS:	EN ALGUNOS CASOS MOLDURAS, FIGURAS ESPECIALES, JARDINERAS, MACETERAS, CASCADAS O FUENTES.
PROYECTO:	
PROYECTO:	ADECUADO PARA CENTROS COMERCIALES O SALONES DE EVENTOS DE UNO A DOS NIVELES, DON DOBLE ALTURA, MESANINES Y ESCALERAS AMPLIAS.
ESTRUCTURA:	ESPECIAL4 (E4)
CIMENTOS:	ZAPATAS AISLADAS O CORRIDAS DE CONCRETO ARMADO O CIMENTACIÓN ESPECIAL PARA CLAROS GRANDES
MUROS Y ESTRUCTURAS:	MUROS DE TABIQUE, BLOCK O MATERIAL ESPECIAL, CASTILLOS, DALAS, COLUMNAS Y TRABES DE CONCRETO ARMADO O FIERRO ESTRUCTURAL.
TECHOS:	LOSAS ESPECIALES PARA CLAROS GRANDES DE CONCRETO ARMADO TIPO BOVEDILLA RETICULAR, ARMADURAS CON VIGUETAS DE ACERO Y LÁMINA ESPECIAL, FALSOS PLAFONES.
RECUBRIMIENTOS:	
APLANADOS:	MORTERO CEMENTO-CAL-ARENA, O YESO DE PRIMERA
FACHADAS:	MODERNA, TÍPICA DE GRANDES CENTROS COMERCIALES, ACABADOS DE MUY BUENA CALIDAD, CON GRANDES PRETILES Y RESALTES.
PISOS:	FIRMES ESPECIALES DE CONCRETO, MOSAICO FINO, VITROPISO DE MUY BUENA CALIDAD, TERRAZO, O MÁRMOL.
LAMBRINES:	AZULEJO Y/O VITROMURO DE MUY BUENA CALIDAD, MADERA FINA O ALGÚN RECUBRIMIENTO ESPECIAL.
INSTALACIONES:	
INSTALACIÓN ELÉCTRICA:	SEMIOCULTA, EN PLAFONES, CON SONIDO INTERIOR, CENTROS DE CARGA E INTERRUPTORES ESPECIALES PARA CENTROS COMERCIALES DE MUY BUENA CALIDAD.
INSTALACIÓN HIDRÁULICA Y SANITARIA:	TUBERÍAS PVC EN ALBAÑALES Y BAJADAS, DE COBRE O ESPECIAL PARA CONDUCCIÓN DE AGUA, MUEBLES DE MUY BUENA CALIDAD EN BAÑOS, PARA USUARIOS Y PRIVADOS, AIRE ACONDICIONADO INTEGRAL.
COMPLEMENTOS:	
CARPINTERÍA:	MADERA FINA EN ALGUNOS ACABADOS.
HERRERÍA:	ALUMINIO DE MUY BUENA CALIDAD Y FIERRO ESTRUCTURAL.
VIDRIERÍA:	DOBLE EN CLAROS GRANDES DE MÍNIMO 6 MM. DE ESPESOR.
CERRAJERÍA:	DE MUY BUENA CALIDAD EN OCASIONES PUERTAS AUTOMATIZADAS EN ACCESOS PRINCIPALES.
ACABADOS:	
PINTURA:	VINÍLICA EN MUROS Y PLAFONES Y ESMALTE EN HERRERÍA DE MUY BUENA CALIDAD.
MOTIVOS	



DECORATIVOS:	MOLDURAS FIGURAS ESPECIALES, JARDINERAS, MACETERAS, CON ESPACIOS DE DESCANSO, CASCADAS O FUENTES.
PROYECTO	
PROYECTO:	MUY BUENO, ADECUADO PARA CENTROS COMERCIALES O SALONES DE EVENTOS, CON DOBLE ALTURA, MESANINES, ESCALERAS AMPLIAS Y/O ELÉCTRICAS.
	ESPECIAL5 (E5)
ESTRUCTURA:	
CIMENTOS:	ZAPATAS AISLADAS O CORRIDAS DE CONCRETO ARMADO O CIMENTACIÓN ESPECIAL PROFUNDA PARA CLAROS EXCESIVAMENTE GRANDES.
MUROS Y ESTRUCTURAS:	MUROS DE TABIQUE, BLOCK O MATERIAL ESPECIAL, CASTILLOS, DALAS, COLUMNAS Y TRABES DE CONCRETO ARMADO O FIERRO ESTRUCTURAL.
TECHOS:	LOSAS ESPECIALES PARA CLAROS EXCESIVAMENTE GRANDES DE CONCRETO ARMADO TIPO BOVEDILLA RETICULAR, ARMADURAS CON VIGUETAS DE ACERO Y LÁMINA ESPECIAL, FALSOS PLAFONES DECORADOS O CON RESALTES.
RECUBRIMIENTOS:	
APLANADOS:	MORTERO CEMENTO-CAL-ARENA, O YESO DE PRIMERA.
FACHADAS:	MODERNA, TÍPICA DE CENTROS COMERCIALES, EXCESIVAMENTE GRANDES, ACABADOS DE EXCELENTE CALIDAD, CON GRANDES PRETILES Y RESALTE.
PISOS:	FIRMES ESPECIALES DE CONCRETO, MOSAICO FINO, MÁRMOL, ENDUELADOS DE MADERA FINA U OTRO MATERIAL ESPECIAL.
LAMBRINES:	AZULEJO Y/O VITROMURO DE EXCELENTE CALIDAD, MADERA Y/O ALFOMBRA FINA, ALGÚN OTRO RECUBRIMIENTO ESPECIAL.
INSTALACIONES:	
INSTALACIÓN ELÉCTRICA:	OCULTA EN PLAFONES, CON SONIDO INTERIOR, CENTROS DE CARGA E INTERRUPTORES ESPECIALES DE EXCELENTE CALIDAD.
INSTALACIÓN HIDRÁULICA Y SANITARIA:	INSTALACIONES ESPECIALES CON TUBERÍAS PVC EN ALBAÑALES Y BAJADAS, DE COBRE O ESPECIAL PARA CONDUCCIÓN DE AGUA, AIRE ACONDICIONADO INTEGRAL.
COMPLEMENTOS:	
CARPINTERÍA:	MADERA FINA EN ALGUNOS ACABADOS.
HERRERÍA:	ALUMINIO DE EXCELENTE CALIDAD Y FIERRO ESTRUCTURAL.
VIDRIERÍA:	DOBLE DE MAS DE 6 MM. EN CLAROS GRANDES.
CERRAJERÍA:	DE EXCELENTE CALIDAD DEL PAÍS O IMPORTADAS, PUERTAS AUTOMATIZADAS EN ACCESOS.
ACABADOS:	
PINTURA:	VINÍLICA EN MUROS Y PLAFONES Y ESMALTE EN HERRERÍA DE EXCELENTE CALIDAD.
MOTIVOS DECORATIVOS:	ALGUNAS CON MOLDURAS FIGURAS ESPECIALES, JARDINERAS, MACETERAS, CON ESPACIOS DE DESCANSO, CASCADAS O FUENTES.
PROYECTO	
PROYECTO:	EXCELENTE: ADECUADO PARA GRANDES CENTROS COMERCIALES O SALONES DE EVENTOS DE DOS NIVELES O MÁS, CON DOBLE ALTURA, GRANDES MESANINES, ESCALERAS AMPLIAS Y/O ELÉCTRICAS, Y/O ELEVADOR.
	ALBERCA1 (ALB1).
ESTRUCTURA:	
CIMENTOS:	CAPA DE MATERIAL INERTE EN DESPLANTE Y PLANTILLA DE 5 CM. DE ESPESOR.
MUROS Y ESTRUCTURAS:	CONCRETO ARMADO TABIQUE CON ESTRUCTURA DE CONCRETO.
RECUBRIMIENTOS:	
APLANADOS:	MORTERO PULIDO DE CEMENTO-ARENA.
PISOS:	LOSA DE CONCRETO ARMADO SIMPLE DE 10 CMS. DE ESPESOR.
LAMBRINES:	PASTA DE COLOR O AZULEJO ECONÓMICO.



INSTALACIONES:	
INSTALACIÓN ELÉCTRICA:	OCULTA CON FOCOS Y/O REFLECTORES.
INSTALACIÓN HIDRÁULICA Y SANITARIA:	REBOSADERO FORJADO DE CONCRETO ARMADO CON ALAMBRÓN, DESAGUE POR GRAVEDAD O BOMBAS.
ACABADOS:	
PINTURA:	VINÍLICA DE PRIMERA CALIDAD EN MUROS
MOTIVOS DECORATIVOS:	NO TIENE.
	ALBERCA 2 (ALB2)
ESTRUCTURA:	
CIMIENTOS:	CAPA DE MATERIAL INERTE EN DESPLANTE Y PLANTILLA DE 5 CM.
MUROS Y ESTRUCTURAS:	CONCRETO ARMADO
RECUBRIMIENTOS:	
APLANADOS:	MORTERO DE CEMENTO-ARENA
PISOS:	LOSA DE CONCRETO ARMADO DE 10 CMS. DE ESPESOR.
LAMBRINES:	AZULEJO DE BUENA CALIDAD Y ALGÚN OTRO RECUBRIMIENTO ESPECIAL.
INSTALACIONES:	
INSTALACIÓN ELÉCTRICA:	OCULTA CON REFLECTORES ESPECIALES.
INSTALACIÓN HIDRÁULICA Y SANITARIA:	DESAGUE POR GRAVEDAD O BOMBAS, BOQUILLAS DE RETORNO Y DE VACÍO, DESNATADORES, REBOSADERO FORJADO.
ACABADOS:	
PINTURA:	AHULADO ESPECIAL
MOTIVOS DECORATIVOS:	ALGUNAS CON FIGURAS ESPECIALES, PUENTES, TOBOGANES Y CASCADAS.



TRANSITORIOS

ARTÍCULO PRIMERO. El presente Decreto entrará en vigor el día primero de enero del año 2019, previo su publicación en el Periódico Oficial "El Estado de Sinaloa".

ARTÍCULO SEGUNDO. Durante el año 2019, el importe del impuesto predial en los predios urbanos con o sin construcción, no tendrá incremento alguno respecto del monto que correspondió pagar en el año 2018, en apoyo a la economía de los contribuyentes; lo anterior con excepción de los predios con o sin construcción que se integren al padrón catastral, a los cuales se les aplicará la tarifa establecida en el artículo 35 de la Ley de Hacienda Municipal del Estado.

Para los predios que tengan modificación del valor catastral por motivos distintos a la aplicación de la tabla de valores unitarios del suelo y de las construcciones que establece el presente Decreto, se considerará lo siguiente:

Si el valor catastral de un predio para el año 2019 es mayor al valor anterior, a la diferencia entre dichos valores se aplicará la tarifa establecida en el artículo 35 de la Ley de Hacienda Municipal del Estado y el impuesto resultante se le sumará al impuesto inmediato anterior determinado.



Para el caso de que el valor catastral de algún predio resulte menor al del movimiento anterior, el impuesto predial se calculará disminuyendo el importe determinado o pagado en dicho movimiento, en la misma proporción en que haya disminuido el valor catastral.

En todos los casos antes descritos donde el impuesto determinado resulte mayor que el calculado con la tarifa establecida en el artículo 35 de la Ley de Hacienda Municipal del Estado, se deberá aplicar esta última.



Es dado en el Palacio del Poder Legislativo del Estado, en la ciudad de Culiacán Rosales, Sinaloa, a los veintisiete días del mes de diciembre de dos mil dieciocho.

C. MARCO CÉSAR ALMARAL RODRÍGUEZ
DIPUTADO PRESIDENTE

C. FLORA ISELA MIRANDA LEAL
DIPUTADA SECRETARIA

C. JESÚS ANGÉLICA DÍAZ QUIÑÓNEZ
DIPUTADA SECRETARIA