

El Ciudadano LIC. MARIO LÓPEZ VALDEZ, Gobernador Constitucional del Estado Libre y Soberano de Sinaloa, a sus habitantes hace saber:

Que por el H. Congreso del mismo se le ha comunicado lo siguiente:

El H. Congreso del Estado Libre y Soberano de Sinaloa, representado por su Sexagésima Primera Legislatura, ha tenido a bien expedir el siguiente,

DECRETO NÚMERO: 231

QUE ESTABLECE LOS VALORES UNITARIOS DEL SUELO Y DE LAS CONSTRUCCIONES DEL MUNICIPIO DE MAZATLÁN

ARTÍCULO PRIMERO.- El valor del suelo para las poblaciones de Mazatlán, Villa Unión, El Walamo y Siqueros, del Municipio de Mazatlán, será de conformidad al siguiente listado:

MUNICIPIO: MAZATLÁN

POBLACIÓN: MAZATLÁN

VALIDAD	TRAMO	VALOR X M2	FAC DEM
CUARTEL 001			
LAS PALMAS CALLE	De JABONERÍA CALLE a CLAUSSEN PASEO	1,705.60	
JOSÉ MA. CANZALES CALLE	De INTERIOR DE MANZANA 1-029 a PRIMERA PEÑUELAS CALLE	681.20	
COMPAÑÍA CALLE	De DEL CERRO MANZ-01057 CAMINO a PRIMERA PEÑUELAS CALLE	681.20	
GRAL. BELISARIO DOMINGUEZ CALLE	De CLAUSSEN PASEO a GRAL. IGNACIO ZARAGOZA CALLE	1,534.00	
EN LA MANZ.-01-051 CALLEJÓN	De EN LA MANZ. 01-058 EPOULIANO (ENTRE MZ-01-059 Y MZ CALLEJÓN a ALEJANDRO GUZMAN CALLE	566.80	
EN LA MANZ. 01-058 EPOULIANO (ENTRE MZ-01-059 Y MZ CALLEJÓN	De ALEJANDRO GUZMAN CALLE a EN LA MANZ.-01-051 CALLEJÓN	566.80	
GENARO ESTRADA CALLE	De INTERIOR DE MANZANA 1-021 a 2DA. PEÑUELAS CALLE	681.20	
GRAL. ÁNGEL FLORES CALLE	De CLAUSSEN PASEO a NIÑOS HÉROES CALLE	1,534.00	
JABONERÍA CALLE	De NIÑOS HÉROES CALLE a GRAL. BELISARIO DOMINGUEZ CALLE	1,955.00	
MELCHOR OCAMPO CALLE	De GRAL. IGNACIO ZARAGOZA CALLE a CLAUSSEN PASEO	1,820.00	
CLAUSSEN PASEO	De 2DA. PEÑUELAS CALLE a VIRGILIO URIBE CALLE	681.20	
	De GRAL. ÁNGEL FLORES CALLE a GRAL. IGNACIO ZARAGOZA CALLE	2,470.00	
	De GRAL. BELISARIO DOMINGUEZ CALLE a LAS PALMAS CALLE	2,295.00	
	De LAS PALMAS CALLE a GRAL. IGNACIO ZARAGOZA CALLE	2,470.00	
2DA. PEÑUELAS CALLE	De INTERIOR DE MANZANA 1-029 a LUIS ZÚRIGA CALLE	681.20	
	De GENARO ESTRADA CALLE a MELCHOR OCAMPO CALLE	681.20	
	De MELCHOR OCAMPO CALLE a JOSÉ MA. CANZALES CALLE	681.20	
PRIMERA PEÑUELAS CALLE	De MELCHOR OCAMPO CALLE a COMPAÑÍA CALLE	681.20	
	De GENARO ESTRADA CALLE a MELCHOR OCAMPO CALLE	681.20	
21 DE MARZO CALLE	De PRIMERA PEÑUELAS CALLE a INTERIOR DE MANZANA 1-027	681.20	
GRAL. IGNACIO ZARAGOZA CALLE	De GRAL. BELISARIO DOMINGUEZ CALLE a JABONERÍA CALLE	1,534.00	
	De JABONERÍA CALLE a CLAUSSEN PASEO	1,705.60	
CUARTEL 002			
AGUAYO CALLEJÓN	De MÉXICO CALLE a INTERIOR DE MANZANA 2-094	566.80	
JOSÉ MA. CANZALES CALLE	De GRAL. BELISARIO DOMINGUEZ CALLE a GUILLERMO NELSON CALLE	1,762.80	
	De GUILLERMO NELSON CALLE a LIC. BENITO JUÁREZ CALLE	3,520.40	
	De LIC. BENITO JUÁREZ CALLE a AQUILES SERDÁN CALLE	3,972.80	
CHÁVEZ CALLEJÓN	De AQUILES SERDÁN CALLE a MÉXICO CALLE	681.20	
CINCO DE MAYO CALLE	De GRAL. ÁNGEL FLORES CALLE a 21 DE MARZO CALLE	3,520.40	
GRAL. BELISARIO DOMINGUEZ CALLE	De CLAUSSEN PASEO a GRAL. IGNACIO ZARAGOZA CALLE	1,534.00	
	De MELCHOR OCAMPO CALLE a GRAL. ÁNGEL FLORES CALLE	1,934.40	
	De GRAL. IGNACIO ZARAGOZA CALLE a MELCHOR OCAMPO CALLE	1,367.60	
GRAL. ÁNGEL FLORES CALLE	De GRAL. BELISARIO DOMINGUEZ CALLE a CARNAVAL CALLE	2,553.20	
	De CARNAVAL CALLE a AQUILES SERDÁN CALLE	4,206.80	
GASTÉLUM CALLE	De CLAUSSEN PASEO a AQUILES SERDÁN CALLE	1,196.00	
LIC. BENITO JUÁREZ CALLE	De MELCHOR OCAMPO CALLE a GENARO ESTRADA CALLE	8,425.00	
	De LEANDRO VALLE CALLE a MELCHOR OCAMPO CALLE	8,425.00	
	De GRAL. ÁNGEL FLORES CALLE a JOSÉ MA. CANZALES CALLE	8,425.00	
	De JOSÉ MA. CANZALES CALLE a LEANDRO VALLE CALLE	8,425.00	
	De GENARO ESTRADA CALLE a GRAL. IGNACIO ZARAGOZA CALLE	3,520.40	
GUILLERMO NELSON CALLE	De MELCHOR OCAMPO CALLE a GRAL. ÁNGEL FLORES CALLE	2,100.80	
MELCHOR OCAMPO CALLE	De GUILLERMO NELSON CALLE a LIC. BENITO JUÁREZ CALLE	4,258.80	
	De LIC. BENITO JUÁREZ CALLE a AQUILES SERDÁN CALLE	8,425.00	
	De CINCO DE MAYO CALLE a GUILLERMO NELSON CALLE	2,100.80	
CLAUSSEN PASEO	De GRAL. BELISARIO DOMINGUEZ CALLE a GASTÉLUM CALLE	2,553.20	
AQUILES SERDÁN CALLE	De DIECISEIS DE SEPTIEMBRE CALLE a GRAL. IGNACIO ZARAGOZA CALLE	1,986.40	
	De GRAL. IGNACIO ZARAGOZA CALLE a GENARO ESTRADA CALLE	4,773.60	
	De GENARO ESTRADA CALLE a MELCHOR OCAMPO CALLE	5,954.40	
	De MELCHOR OCAMPO CALLE a LEANDRO VALLE CALLE	8,346.00	
	De LEANDRO VALLE CALLE a GRAL. ÁNGEL FLORES CALLE	6,307.60	
AQUILES SERDÁN CALLE	De DIECISEIS DE SEPTIEMBRE CALLE a CHÁVEZ CALLEJÓN	1,913.60	
LEANDRO VALLE CALLE	De LIC. BENITO JUÁREZ CALLE a GUILLERMO NELSON CALLE	4,206.80	

MUNICIPIO: MAZATLÁN

POBLACIÓN: MAZATLÁN

VALIDAD	TRAMO	VALOR X M2	FAC DEM
CUARTEL 002			
LEANDRO VALLE CALLE	De AQUILES SERDÁN CALLE a LIC. BENITO JUÁREZ CALLE	8,346.00	
	De GUILLERMO NELSON CALLE a CINCO DE MAYO CALLE	3,182.40	
21 DE MARZO CALLE	De GUILLERMO NELSON CALLE a CINCO DE MAYO CALLE	2,839.20	
	De AQUILES SERDÁN CALLE a GUILLERMO NELSON CALLE	4,206.80	
GRAL. IGNACIO ZARAGOZA CALLE	De LIC. BENITO JUÁREZ CALLE a GRAL. BELSARIO DOMÍNGUEZ CALLE	2,444.00	
	De AQUILES SERDÁN CALLE a LIC. BENITO JUÁREZ CALLE	3,016.00	
CUARTEL 003			
TTE. JOSÉ AZUETA CALLE	De LEANDRO VALLE CALLE a GRAL. IGNACIO ZARAGOZA CALLE	3,406.00	
	De JOSÉ MA. CANIZALES CALLE a LEANDRO VALLE CALLE	2,730.00	
	De GRAL. ÁNGEL FLORES CALLE a JOSÉ MA. CANIZALES CALLE	1,534.00	
EMILIO BARRAGÁN BOULEVARD	De 21 DE MARZO CALLE a PRIVADA CALLE	1,024.40	
JOSÉ MA. CANIZALES CALLE	De AQUILES SERDÁN CALLE a TTE. JOSÉ AZUETA CALLE	1,705.60	
CÁRDENAS CALLEJÓN	De MELCHOR OCAMPO CALLE a LEANDRO VALLE CALLE	681.20	
EN LA MANZ. 03-037 E/GENARO ESTRADA CALLEJÓN	De INTERIOR DE MANZANA 3-037 a GENARO ESTRADA CALLE	681.20	
EN LA MANZ. 03-045 E/CJON. ITURBIDE CALLEJÓN	De ITURBIDE CALLEJÓN a INTERIOR DE MANZANA 3-045	681.20	
EN LA MANZ. 03-055 E/ OCAÑO Y S/ EVERES CALLEJÓN	De EN LA MANZ.03-055 E/IL OCAÑO (ENTRE EN LA MANZ.03 CALLEJÓN a GERMAN EVERES CALLE	681.20	
EN LA MANZ. 03-063 E/GRAL. RAMÓN CORONA CALLEJÓN	De INTERIOR DE MANZANA 3-063 a GRAL. RAMÓN CORONA CALLE	681.20	
EN LA MANZ.03-096 E/M. OCAÑO (ENTRE EN LA MANZ.03 CALLEJÓN GENARO ESTRADA CALLE	De MELCHOR OCAMPO CALLE a EN LA MANZ. 03-055 E/ OCAÑO Y S/ EVERES CALLEJÓN	681.20	
	De GRAL. ANTONIO ROSALES CALLE a TTE. JOSÉ AZUETA CALLE	1,050.00	
	De TTE. JOSÉ AZUETA CALLE a AQUILES SERDÁN CALLE	1,705.60	
	De GRAL. FRANCISCO SERRANO CALLE a GRAL. ANTONIO ROSALES CALLE	681.20	
FCO. VILLA CALLEJÓN	De ITURBIDE CALLEJÓN a CALLEJON INTERIOR EN MANZ. 03-098	681.20	
GRAL. ÁNGEL FLORES CALLE	De AQUILES SERDÁN CALLE a TTE. JOSÉ AZUETA CALLE	2,553.20	
	De TTE. JOSÉ AZUETA CALLE a DR. MARTINIANO CARVAJAL CALLE	1,534.00	
	De DR. MARTINIANO CARVAJAL CALLE a GRAL. FRANCISCO SERRANO CALLE	1,024.40	
GERMÁN EVERES PRIVADA	De GERMAN EVERES CALLE a EN LA MANZ.03-096 E/M. OCAÑO (ENTRE EN LA MANZ.03 CALLEJÓN	681.20	
JESÚS GONZÁLEZ ORTEGA CALLE	De JOSE MARIA MORELOS CALLE a MIGUEL HIDALGO CALLE	566.80	
MIGUEL HIDALGO CALLE	De AQUILES SERDÁN CALLE a TTE. JOSÉ AZUETA CALLE	2,444.00	
	De TTE. JOSÉ AZUETA CALLE a GRAL. ANTONIO ROSALES CALLE	1,705.60	
IBARRA CALLEJÓN	De INTERIOR DE MANZANA 3-055 a MELCHOR OCAMPO CALLE	681.20	
ITURBIDE CALLEJÓN	De MELCHOR OCAMPO CALLE a GENARO ESTRADA CALLE	681.20	
GRAL. GABRIEL LEYVA SOLANO CALZADA	De DEL PUERTO AVENIDA a MELCHOR OCAMPO CALLE	1,024.40	
MELCHOR OCAMPO (ESCALERAS) M2-03-037 CALLEJON	De GRAL. ANTONIO ROSALES CALLE a INTERIOR DE MANZANA 3-037	681.20	
JOSÉ MARIA MORELOS CALLE	De TTE. JOSÉ AZUETA CALLE a AQUILES SERDÁN CALLE	2,444.00	
	De GRAL. ANTONIO ROSALES CALLE a TTE. JOSÉ AZUETA CALLE	1,482.00	
MELCHOR OCAMPO CALLE	De GRAL. FRANCISCO SERRANO CALLE a GRAL. FRANCISCO VILLA CALLE	681.20	
	De AQUILES SERDÁN CALLE a TTE. JOSÉ AZUETA CALLE	3,920.80	
POTRERO DEL LLANO CALLE	De GRAL. GABRIEL LEYVA SOLANO CALZADA a 21 DE MARZO CALLE	910.00	
GRAL. ANTONIO ROSALES CALLE	De JOSE MARIA MORELOS CALLE a GRAL. IGNACIO ZARAGOZA CALLE	1,133.60	
AQUILES SERDÁN CALLE	De GRAL. IGNACIO ZARAGOZA CALLE a GENARO ESTRADA CALLE	4,773.60	
	De GENARO ESTRADA CALLE a MELCHOR OCAMPO CALLE	5,964.40	
	De MELCHOR OCAMPO CALLE a LEANDRO VALLE CALLE	8,346.00	
	De JOSÉ MA. CANIZALES CALLE a GRAL. ÁNGEL FLORES CALLE	6,065.00	
	De LEANDRO VALLE CALLE a JOSÉ MA. CANIZALES CALLE	6,307.60	
LEANDRO VALLE CALLE	De TTE. JOSÉ AZUETA CALLE a AQUILES SERDÁN CALLE	3,853.60	
21 DE MARZO CALLE	De TTE. JOSÉ AZUETA CALLE a AQUILES SERDÁN CALLE	2,163.20	
	De GRAL. ANTONIO ROSALES CALLE a TTE. JOSÉ AZUETA CALLE	1,024.40	
GRAL. FRANCISCO VILLA CALLE	De GENARO ESTRADA CALLE a MELCHOR OCAMPO CALLE	681.20	
GRAL. IGNACIO ZARAGOZA CALLE	De GRAL. ANTONIO ROSALES CALLE a AQUILES SERDÁN CALLE	3,000.00	
	De GRAL. ANTONIO ROSALES CALLE a GRAL. GABRIEL LEYVA SOLANO CALZADA	1,596.40	

CUARTEL 004

MUNICIPIO: MAZATLÁN

POBLACIÓN: MAZATLÁN

VIALIDAD	TRAMO	VALOR X M2	FAC DEM
CUARTEL 004			
ADUANA CALLEJÓN	De GRAL. VERUSTIANO CARRANZA CALLE a INTERIOR DE MANZANA 4-031	681.20	
ANCLA CALLE	De POTE. MIGUEL ALEMÁN VELASCO AVENIDA a GRAL. VERUSTIANO CARRANZA CALLE	681.20	
GABINO BARRERA CALLE	De DE LA CRUZ CALLE a ING. MANUEL BONILLA CALLE	743.60	
DE LA BATERÍA CALLE	De JESÚS CARRANZA CALLE a DEL CENTENARIO PASEO	1,133.60	
ING. MANUEL BONILLA CALLE	De ADUANA CALLEJÓN a DE LA CRUZ CALLE	681.20	
GRAL. VERUSTIANO CARRANZA CALLE	De CAP.NAV. H. RODRIGUEZ AVENIDA a POTE. MIGUEL ALEMÁN VELASCO AVENIDA	1,248.00	
CIRCUNVALACIÓN CALLE	De POTE. MIGUEL ALEMÁN VELASCO AVENIDA a CLAUSSEN PASEO	1,482.00	
F. COVARRUBIAS CALLE	De DEL CENTENARIO PASEO a DE LA CRUZ CALLE	795.60	
	De DE LA CRUZ CALLE a TALPITA CALLE	795.60	
GRAL. BELISARIO DOMINGUEZ CALLE	De GRAL. ÁNGEL FLORES CALLE a SIXTO OSUNA CALLE	2,000.00	
	De SIXTO OSUNA CALLE a POTE. MIGUEL ALEMÁN VELASCO AVENIDA	1,482.00	
GRAL. ÁNGEL FLORES CALLE	De CLAUSSEN PASEO a NIÑOS HÉROES CALLE	1,534.00	
GRAL. ÁNGEL FLORES CALLE	De NIÑOS HÉROES CALLE a GRAL. BELISARIO DOMINGUEZ CALLE	1,934.00	
AURORA LAZO CALLEJÓN	De NIÑOS HÉROES CALLE a VENUS CALLE	681.20	
LOUBET CALLEJÓN	De INTERIOR DE MANZANA 4-031 a GRAL. VERUSTIANO CARRANZA CALLE	681.20	
POTE. MIGUEL ALEMÁN VELASCO AVENIDA	De GRAL. VERUSTIANO CARRANZA CALLE a GRAL. BELISARIO DOMINGUEZ CALLE	1,934.40	
	De GRAL. VERUSTIANO CARRANZA CALLE a ANCLA CALLE	1,934.40	
	De ANCLA CALLE a AGUILES SERDÁN CALLE	2,232.00	
OLAS ALTAS (MZ-04-031) CALLEJÓN	De TALPITA CALLE a INTERIOR DE MANZANA 4-031	681.20	
CLAUSSEN PASEO	De CIRCUNVALACIÓN CALLE a GRAL. ÁNGEL FLORES CALLE	2,470.00	
PERÚ MANZ. 04-031 PRIVADA	De INTERIOR DE MANZANA 4-031 a DE LA CRUZ CALLE	681.20	
TALPITA CALLE	De ING. MANUEL BONILLA CALLE a F. COVARRUBIAS CALLE	852.80	
	De F. COVARRUBIAS CALLE a DE LA BATERÍA CALLE	852.80	
DE LA CRUZ CALLE	De GABINO BARRERA CALLE a ING. MANUEL BONILLA CALLE	795.60	
CUARTEL 005			
ÁNGEL CALLEJÓN	De GRAL. BELISARIO DOMINGUEZ CALLE a HERIBERTO FRIAS CALLE	681.20	
EMILIO BARRAGÁN BOULEVARD	De GRAL. LÁZARO CÁRDENAS AVENIDA a CAP.NAV. H. RODRIGUEZ AVENIDA	1,367.60	
CARNAVAL CALLE	De POTE. MIGUEL ALEMÁN VELASCO AVENIDA a CAP.NAV. H. RODRIGUEZ AVENIDA	1,750.00	
CINCO DE MAYO CALLE	De MARIANO ESCOBEDO CALLE a GRAL. ÁNGEL FLORES CALLE	1,820.00	
GRAL. BELISARIO DOMINGUEZ CALLE	De GRAL. ÁNGEL FLORES CALLE a SIXTO OSUNA CALLE	2,000.00	
	De SIXTO OSUNA CALLE a POTE. MIGUEL ALEMÁN VELASCO AVENIDA	1,482.00	
GRAL. ÁNGEL FLORES CALLE	De GRAL. BELISARIO DOMINGUEZ CALLE a CARNAVAL CALLE	2,553.20	
	De CARNAVAL CALLE a AGUILES SERDÁN CALLE	4,206.80	
LIC. BENITO JUÁREZ CALLE	De CONSTITUCIÓN CALLE a GRAL. ÁNGEL FLORES CALLE	1,934.40	
	De CONSTITUCIÓN CALLE a POTE. MIGUEL ALEMÁN VELASCO AVENIDA	1,367.60	
POTE. MIGUEL ALEMÁN VELASCO AVENIDA	De ANCLA CALLE a AGUILES SERDÁN CALLE	2,232.00	
	De GRAL. BELISARIO DOMINGUEZ CALLE a AGUILES SERDÁN CALLE	2,232.00	
NICARAGUA CALLE	De CARNAVAL CALLE a INTERIOR DE MANZANA 5-014	1,248.00	
NICARAGUA EN LA MZ-05-014 CALLEJÓN	De ROOSEVELT CALLE a NICARAGUA CALLE	681.20	
NICARAGUA EN LA MZ-05-014 PRIVADA	De NICARAGUA CALLE a INTERIOR DE MANZANA 5-014	681.20	
ROOSEVELT EN LA MZ-05-015 BIV.	De ROOSEVELT CALLE a INTERIOR DE MANZANA 5-015	681.20	
ROOSEVELT PRIVADA	De CONSTITUCIÓN CALLE a GRAL. ÁNGEL FLORES CALLE	2,272.40	
AGUILES SERDÁN CALLE	De POTE. MIGUEL ALEMÁN VELASCO AVENIDA a CONSTITUCIÓN CALLE	1,762.80	
	De POTE. MIGUEL ALEMÁN VELASCO AVENIDA a PLAYA DE LAS GEMELAS CALLE	1,482.00	
CAP.NAV. H. RODRIGUEZ AVENIDA	De DEL CENTENARIO PASEO a EMILIO BARRAGÁN BOULEVARD	1,248.00	
CUARTEL 006			
EMILIO BARRAGÁN BOULEVARD	De GRAL. FRANCISCO VILLA CALLE a GRAL. LÁZARO CÁRDENAS AVENIDA	1,024.40	
	De 21 DE MARZO CALLE a GRAL. FRANCISCO VILLA CALLE	1,196.00	
MARIANO ESCOBEDO CALLE	De TTE. JOSÉ AZUETA CALLE a AGUILES SERDÁN CALLE	1,482.00	
GRAL. ÁNGEL FLORES CALLE	De AGUILES SERDÁN CALLE a TTE. JOSÉ AZUETA CALLE	2,553.20	
	De TTE. JOSÉ AZUETA CALLE a GR. MARTIRIANO CARVAJAL CALLE	1,534.00	

MUNICIPIO: MAZATLÁN

POBLACIÓN: MAZATLÁN

VIALIDAD	TRAMO	VALOR X M2	FAC DEM
CUARTEL 006			
GRAL. ÁNGEL FLORES CALLE	De DR. MARTINAÑO CARVAJAL CALLE a GRAL. FRANCISCO BERRANO CALLE	1,024.40	
FRANCO CALLEJÓN	De CONSTITUCIÓN CALLE a EMILIO BARRAGÁN BOULEVARD	795.60	
HERMENEGILDO GALEANA CALLE	De GRAL. FRANCISCO SERRANO CALLE a EMILIO BARRAGÁN BOULEVARD	795.60	
POTE. MIGUEL ALEMÁN VELASCO AVENIDA	De AQUILES SERDÁN CALLE a EMILIO BARRAGÁN BOULEVARD	1,934.40	
AQUILES SERDÁN CALLE	De CONSTITUCIÓN CALLE a GRAL. ÁNGEL FLORES CALLE	2,272.40	
	De POTE. MIGUEL ALEMÁN VELASCO AVENIDA a CONSTITUCIÓN CALLE	1,762.80	
	De POTE. MIGUEL ALEMÁN VELASCO AVENIDA a PLAYA DE LAS GEMELAS CALLE	1,482.00	
CAP.NAV. H. RODRIGUEZ AVENIDA	De DEL CENTENARIO PASEO a EMILIO BARRAGÁN BOULEVARD	1,248.00	
CUARTEL 007			
TTE. JOSE AZUETA CALLE	De GRAL. IGNACIO ZARAGOZA CALLE a LUIS ZUÑIGA CALLE	2,163.20	
JUAN CARRASCO AVENIDA	De GRAL. IGNACIO ZARAGOZA CALLE a M. GUTIÉRREZ NÁJERA AVENIDA	2,787.20	
EN LA MANZ. 07-031 E/C. CAÑONERO DE TAMPICO CALLEJÓN	De HEROES CAÑONEROS DE TAMPICO CALLE a INTERIOR DE MANZANA 7-031	681.20	
EN LA MANZ. 07-031 E/C. LUIS ZUÑIGA CALLEJÓN	De INTERIOR DE MANZANA 7-031 a LUIS ZUÑIGA CALLE	681.20	
ESTEBAN FLORES EN LA MZ. 07-021 E/CALLE E. FLORES PRIVADA FRANCISCO SERRANO CALLEJÓN	De INTERIOR DE MANZANA 7-021 a ESTEBAN FLORES CALLE	681.20	
GASTELUM CALLE	De AQUILES SERDÁN CALLE a CLAUSSSEN PASEO	1,248.00	
M. GUTIÉRREZ NÁJERA AVENIDA	De GERMAN EVERS CALLE a DEL MAR AVENIDA	2,953.60	
	De GRAL. GABRIEL LEYVA SOLANO CALZADA a GERMAN EVERS CALLE	2,272.40	
ITURBIDE EN MZ. 07-034 CALLEJÓN	De DIECISEIS DE SEPTIEMBRE CALLE a HEROES CAÑONEROS DE TAMPICO CALLE	681.20	
CLAUSSSEN PASEO	De M. GUTIÉRREZ NÁJERA AVENIDA a GASTELUM CALLE	2,553.20	
PÉREZ EN LA MZ. 07-042 CALLEJÓN	De GRAL. ERNESTO DANY CALLE a INTERIOR DE MANZANA 7-042	681.20	
PUERTO VIEJO CALLEJÓN	De INTERIOR DE MANZANA 7-038 a 2A CARVAJAL CALLE	681.20	
GRAL. ANTONIO ROSALES CALLE	De GRAL. IGNACIO ZARAGOZA CALLE a JUAN CARRASCO AVENIDA	1,024.40	
AQUILES SERDÁN CALLE	De M. GUTIÉRREZ NÁJERA AVENIDA a DIECISEIS DE SEPTIEMBRE CALLE	1,820.00	
AQUILES SERDÁN CALLE	De GRAL. IGNACIO ZARAGOZA CALLE a DIECISEIS DE SEPTIEMBRE CALLE	2,163.20	
GRAL. IGNACIO ZARAGOZA CALLE	De GRAL. ANTONIO ROSALES CALLE a AQUILES SERDÁN CALLE	3,000.00	
	De GRAL. ANTONIO ROSALES CALLE a GRAL. GABRIEL LEYVA SOLANO CALZADA	1,596.40	
LUIS ZUÑIGA CALLE	De AQUILES SERDÁN CALLE a TTE. JOSE AZUETA CALLE	1,596.40	
CUARTEL 008			
PRIMERA CARVAJAL CALLEJÓN	De PRIMERA CARVAJAL CALLE a INTERIOR DE MANZANA 8-011	681.20	
PROF. BETANCOURT CALLEJÓN	De ROTARISMO AVENIDA a ANGELA PERALTA CALLE	681.20	
JUAN CARRASCO AVENIDA	De ROTARISMO AVENIDA a M. GUTIÉRREZ NÁJERA AVENIDA	2,850.00	
ANDÉN PRIVADA	De INTERIOR DE MANZANA 8-004 a PRIMERA CARVAJAL CALLE	681.20	
DEL MAR AVENIDA	De ROTARISMO AVENIDA a M. GUTIÉRREZ NÁJERA AVENIDA	3,213.00	
M. GUTIÉRREZ NÁJERA AVENIDA	De JUAN CARRASCO AVENIDA a DEL MAR AVENIDA	2,982.00	
JUVENTINO ROSAS PRIVADA	De JUVENTINO ROSAS CALLE a INTERIOR DE MANZANA 8-005	681.20	
ROTARISMO AVENIDA	De DEL MAR AVENIDA a EJERCITO MEXICANO AVENIDA	2,953.60	
"2" CALLEJÓN	De PROF. BETANCOURT CALLE a 2A CARVAJAL CALLE	681.20	
CUARTEL 009			
2DA. 16 DE SEPTIEMBRE CALLEJÓN	De GRAL. RAMÓN CORDONA CALLE a CRISTERNA CALLE	681.20	
	De INTERIOR DE MANZANA 9-038 a CRISTERNA CALLE	681.20	
ACAPULCO CALLE	De 16 DE ABRIL CALLE a SAN LUIS POTOSÍ CALLE	681.20	
EMILIO BARRAGÁN BOULEVARD	De PRIVADA CALLE a CAMARÓN PRIVADA	1,248.00	
JUAN CARRASCO AVENIDA	De ROTARISMO AVENIDA a M. GUTIÉRREZ NÁJERA AVENIDA	2,850.00	
CHAMIZAL PRIVADA	De NUEVO LEÓN CALLE a INTERIOR DE MANZANA 9-067	681.20	
18 DE ABRIL CALLEJÓN	De 16 DE ABRIL CALLE a INTERIOR DE MANZANA 9-073	681.20	
GALEANA CALLEJÓN	De INTERIOR DE MANZANA 9-018 a GRAL. RAMÓN CORDONA CALLE	681.20	
CORONELA CALLEJÓN	De LUIS ZUÑIGA CALLE a ADOLFO RUIZ CORTÍNEZ CALLE	681.20	
JOSÉ MARÍA DÍAZ CALLEJÓN	De JOSÉ MARÍA DÍAZ CALLE a BERNARDO VÁZQUEZ AVENIDA	681.20	
16 DE ABRIL CALLE	De GRAL. GABRIEL LEYVA SOLANO CALZADA a TRECE DE MAYO CALLE	681.20	

MUNICIPIO: MAZATLÁN

POBLACIÓN: MAZATLÁN

VIALIDAD	TRAMO	VALOR X M2	FAC DEM
CUARTEL 009			
DUMBO PRIVADA	De INTERIOR DE MANZANA 9-426 a DUMBO CALLEJÓN	681.20	
EN LA MANZ.09-021 ETC. NUEVO LEÓN CALLEJÓN	De INTERIOR DE MANZANA 9-421 a NUEVO LEÓN CALLE	520.00	
GRAL. IGNACIO PESQUEIRA CALLEJÓN	De GRAL. IGNACIO PESQUEIRA AVENIDA a INTERIOR DE MANZANA 9-022	520.00	
EN LA MANZ.09-023 ETC. GRAL. PESQUEIRA CALLEJÓN	De INTERIOR DE MANZANA 9-023 a GRAL. IGNACIO PESQUEIRA AVENIDA	520.00	
EN LA MANZ.09-030 ETC. PARADA ETC. CORONA CALLEJÓN	De PARADA CALLE a GRAL. RAMÓN CORONA CALLE	681.20	
ENTRE LA MANZ. 09-013 Y 045 PRIVADA	De FRANCISCO JAVIER MINA CALLE a LAS GARZAS CALLE	681.20	
GALEANA CALLEJÓN	De JOSÉ MARÍA DÍAZ CALLEJÓN a BERNARDO VÁZQUEZ AVENIDA	681.20	
M. GUTIÉRREZ MÁJERA AVENIDA	De GRAL. GABRIEL LEYVA SOLANO CALZADA a GERMAN EVERS CALLE	2,272.40	
	De GERMAN EVERS CALLE a JUAN CARRASCO AVENIDA	2,953.60	
IGNACIO ALLENDE CALLE	De NUEVO LEÓN CALLE a GRAL. IGNACIO PESQUEIRA AVENIDA	910.00	
GRAL. GABRIEL LEYVA SOLANO CALZADA	De M. GUTIÉRREZ MÁJERA AVENIDA a 15 DE ABRIL CALLE	1,487.20	
LOMA LINDA CALLE	De SAN LUIS POTOSÍ CALLE a 2DA. NUEVO LEÓN CALLE	520.00	
NUEVO LEÓN CALLE	De TRECE DE MAYO CALLE a LOMA LINDA CALLE	520.00	
NUEVO LEÓN CALLEJÓN	De SAN LUIS POTOSÍ CALLE a 2DA. NUEVO LEÓN CALLE	681.20	
JOSEFA ORTIZ DE DOMÍNGUEZ CALLE	De JUAN CARRASCO AVENIDA a GRAL. GABRIEL LEYVA SOLANO CALZADA	1,367.60	
LIC. ENRIQUE PÉREZ ARCE PRIVADA	De INTERIOR DE MANZANA 9-042 a LIC. ENRIQUE PÉREZ ARCE AVENIDA	681.20	
GRAL. IGNACIO PESQUEIRA AVENIDA	De IGNACIO ALLENDE CALLE a EJERCITO MEXICANO AVENIDA	1,820.00	
	De GRAL. GABRIEL LEYVA SOLANO CALZADA a IGNACIO ALLENDE CALLE	1,248.00	
QUINTANA ROO CALLE	De NUEVO LEÓN CALLE a 2DA. NUEVO LEÓN CALLE	520.00	
QUINTANA ROO PRIVADA	De 2DA. NUEVO LEÓN CALLE a NUEVO LEÓN CALLE	520.00	
SAN LUIS POTOSÍ CALLE	De GRAL. GABRIEL LEYVA SOLANO CALZADA a TRECE DE MAYO CALLE	681.20	
TAMAULIPAS CALLEJÓN	De INTERIOR DE MANZANA 9-083 a TAMAULIPAS CALLE	681.20	
TRECE DE MAYO CALLE	De GRAL. IGNACIO PESQUEIRA AVENIDA a SAN LUIS POTOSÍ CALLE	681.20	
CRISTERNA CALLEJÓN	De CRISTERNA CALLE a ADOLFO RUÍZ CORTÍNEZ CALLE	681.20	
LIC. ENRIQUE PÉREZ ARCE AVENIDA	De SAN LUIS POTOSÍ CALLE a NUEVO LEÓN CALLE	520.00	
BERNARDO VÁZQUEZ PRIVADA	De BERNARDO VÁZQUEZ AVENIDA a INTERIOR DE MANZANA 9-087	520.00	
CUARTEL 010			
EJERCITO MEXICANO AVENIDA	De NOTARIISMO AVENIDA a RÍO PIAXTLA CALLE	3,182.40	
DEL MAR AVENIDA	De RÍO PIAXTLA CALLE a ROTARISMO AVENIDA	4,450.00	
SN. LUIS POTOSÍ CALLEJÓN	De RÍO NAZAS CALLEJÓN a INTERIOR EN MANZ. 10-081	681.20	
RÍO NAZAS CALLEJÓN	De RÍO NAZAS CALLE a INTERIOR DE MANZANA 10-097	681.20	
INTERNACIONAL PRIVADA	De CRUZ LIZÁRRAGA CALLE a EJERCITO MEXICANO AVENIDA	1,367.60	
RODOLFO T. LOAIZA CALLEJÓN	De ROTARISMO AVENIDA a INTERIOR DE MANZANA 10-098	743.60	
CRUZ LIZÁRRAGA CALLE	De HAMI CALLE a RÍO PIAXTLA CALLE	2,615.40	
ROTARISMO AVENIDA	De DEL MAR AVENIDA a EJERCITO MEXICANO AVENIDA	2,953.60	
RÍO PRESIDIO PRIVADA	De INTERIOR DE MANZANA 10-017 a RÍO PRESIDIO CALLE	743.60	
CUARTEL 011			
CABO CATOCHE CALLE	De FEDERICO VELARDE CALLE a ESTERO PONIENTE AVENIDA	629.20	
EJERCITO MEXICANO AVENIDA	De ROTARISMO AVENIDA a RÍO PIAXTLA CALLE	3,182.40	
BERNARDO VÁZQUEZ AVENIDA	De GRAL. IGNACIO PESQUEIRA AVENIDA a GAVIOTAS AVENIDA	1,024.40	
CABO COLONET CALLEJÓN	De ESTERO PONIENTE AVENIDA a FEDERICO VELARDE CALLE	416.00	
CABO SAN LUCAS CALLEJÓN	De FEDERICO VELARDE CALLE a CAYETANO VALADEZ CALLE	416.00	
FEDERICO VELARDE PRIVADA	De CAYETANO VALADEZ CALLE a FEDERICO VELARDE CALLE	416.00	
ESTERO PONIENTE AVENIDA	De GRAL. EMILIANO ZAPATA CTEL-11 CALLE a RÍO PIAXTLA CALLE	384.80	
FLAMINGOS CALLE	De BERNARDO VÁZQUEZ AVENIDA a ESTERO DEL INFIERNILLO CALLE	416.00	
ESTERO DEL INFIERNILLO CALLE	De RÍO PIAXTLA CALLE a DE LAS ROSAS AVENIDA	566.80	
GRAL. GABRIEL LEYVA SOLANO CALZADA	De JUAN PABLO II (MUNICH) AVENIDA a GRAL. IGNACIO PESQUEIRA AVENIDA	1,705.60	
GRAL. IGNACIO PESQUEIRA AVENIDA	De IGNACIO ALLENDE CALLE a EJERCITO MEXICANO AVENIDA	1,820.00	
	De GRAL. GABRIEL LEYVA SOLANO CALZADA a IGNACIO ALLENDE CALLE	1,248.00	
REVOLUCIÓN CALLEJÓN	De ESTERO PONIENTE AVENIDA a ESTERO DEL INFIERNILLO CALLE	535.60	
RÍO DE LA PLATA CALLE	De PRINCIPAL CALLE a ESTERO DEL INFIERNILLO CALLE	535.60	

MUNICIPIO: MAZATLÁN

POBLACIÓN: MAZATLÁN

VIALIDAD	TRAMO	VALOR X M2	FAC DEM
CUARTEL 011			
RÍO EVORA CALLE	De RÍO PIAXTLA CALLE a GAVIOTAS AVENIDA	832.00	
RÍO PIAXTLA CALLE	De EJERCITO MEXICANO AVENIDA a BERNARDO VÁZQUEZ AVENIDA	1,596.40	
	De BERNARDO VÁZQUEZ AVENIDA a CIRCUNVALACION ESTERO PTE. AVENIDA	1,133.60	
DE LAS ROSAS AVENIDA	De ESTERO DEL INFIERNILLO CALLE a BERNARDO SÁNCHEZ CALLE	795.60	
	De RÍO DE LAS CAÑAS CALLE a PRINCIPAL CALLE	681.20	
BERNARDO SÁNCHEZ CALLE	De RAFAEL GARCÍA PRIVADA a FLAMINGOS CALLE	629.20	
CABO SAN LUCAS CALLE	De ESTERO PONIENTE AVENIDA a FEDERICO VELARDE CALLE	416.00	
GAVIOTAS AVENIDA	De BERNARDO VÁZQUEZ AVENIDA a RÍO EVORA CALLE	956.80	
	De ESTERO DEL INFIERNILLO CALLE a ESTERO PONIENTE AVENIDA	681.20	
CUARTEL 012			
EJERCITO MEXICANO AVENIDA	De INSURGENTES AVENIDA a RÍO PIAXTLA CALLE	3,182.40	
DEL MAR AVENIDA	De RÍO PIAXTLA CALLE a INSURGENTES AVENIDA	4,800.00	
DE LOS DEPORTES AVENIDA	De EJERCITO MEXICANO AVENIDA a DEL MAR AVENIDA	2,163.20	
ENTRE LA MANZ. 12-082 Y LA MANZ. 12-083 CALLE	De DEL CANAL CALLE a RÍO CHACHALACAS NTE. CALLE	1,024.40	
ENTRE LA MANZ. 12-083 Y LA MANZ. 12-084 PRIVADA	De DEL CANAL CALLE a RÍO CHACHALACAS NTE. CALLE	1,024.40	
INSURGENTES AVENIDA	De REFORMA AVENIDA a DEL MAR AVENIDA	2,553.20	
REFORMA AVENIDA	De JESÚS CONZÁLEZ ORTEGA AVENIDA a INSURGENTES AVENIDA	1,985.40	
LEONISMO INTERNACIONAL AVENIDA	De DE LOS DEPORTES AVENIDA a JUSTO SIERRA AVENIDA	1,986.40	
RÍO CHACHALACAS NTE. CALLE	De EJERCITO MEXICANO AVENIDA a RÍO BALUARTE CALLE	2,163.20	
CRUZ LIZÁRRAGA CALLE	De RÍO PIAXTLA CALLE a DE LOS DEPORTES AVENIDA	2,386.80	
RÍO FUERTE PRIVADA	De CRUZ LIZÁRRAGA CALLE a RÍO BALUARTE CALLE	1,482.00	
RÍO PRESIDIO CALLE	De INTERIOR DE MANZANA 12-082 a LOLA BELTRÁN AVENIDA	1,367.60	
EN PROYECTO ENTRE 17-043 Y 12-114 CALLE	De PRINCIPAL DE LA AMISTAD AVENIDA a DE LA AMISTAD CALLE	910.00	
CUARTEL 013			
RÍO CHACHALACAS SUR CALLE	De RÍO SINALOA CALLE a CIRCUNVALACION ESTERO PTE. AVENIDA	681.20	
31 DE ENERO CALLE	De EJERCITO MEXICANO AVENIDA a RÍO HUMAYA CALLE	681.20	
GRAL. EMILIANO ZAPATA CTCL-13 CALLE	De RÍO SINALOA CALLE a EJERCITO MEXICANO AVENIDA	681.20	
UNIVERSIDAD AVENIDA	De RÍO BALSAS CALLE a RÍO HUMAYA CALLE	1,196.00	
	De RÍO HUMAYA CALLE a EJERCITO MEXICANO AVENIDA	1,705.60	
EJERCITO MEXICANO AVENIDA	De INSURGENTES AVENIDA a RÍO PIAXTLA CALLE	3,182.40	
BERNARDO VÁZQUEZ AVENIDA	De RÍO PIAXTLA CALLE a TRÓPICO DE CÁNCER PRIVADA	795.60	
	De TRÓPICO DE CÁNCER PRIVADA a ARROYO CHUPADÉROS CALLE	681.20	
CIRCUNVALACION ESTERO PTE. AVENIDA	De RÍO PIAXTLA CALLE a RÍO CHACHALACAS SUR CALLE	681.20	
EN LA MANZ. 13-057 PRIVADA	De RÍO BALSAS CALLE a RÍO SANALOMA CALLE	457.60	
RÍO AMAZONAS CALLE	De RÍO SINALOA CALLE a RÍO EVORA CALLE	681.20	
INSURGENTES AVENIDA	De EN PROYECTO "C" CALLE a EJERCITO MEXICANO AVENIDA	2,553.20	
LOS COCOS PRIVADA	De ALFONSO CORDERO CALLE a RÍO SANALOMA CALLE	457.60	
PALMAS PRIVADA	De RÍO HUMAYA CALLE a RÍO YAQUI CALLE	457.60	
PRINCIPAL CALLE	De RÍO DE LAS CAÑAS CALLE a RÍO PIAXTLA CALLE	681.20	
1RA. RÍO CHACHALACAS CALLE	De RÍO BALSAS CALLE a CIRCUNVALACION ESTERO PTE. AVENIDA	457.60	
RÍO DE LAS CAÑAS CALLE	De RÍO PIAXTLA CALLE a TRÓPICO DE CÁNCER PRIVADA	681.20	
	De PRINCIPAL CALLE a ARROYO CHUPADÉROS CALLE	681.20	
RÍO EVORA CALLE	De TRÓPICO DE CÁNCER PRIVADA a RÍO CHACHALACAS SUR CALLE	681.20	
RÍO FLORIDO CALLE	De TRÓPICO DE CÁNCER PRIVADA a ARROYO CHUPADÉROS CALLE	681.20	
RÍO PIAXTLA CALLE	De EJERCITO MEXICANO AVENIDA a BERNARDO VÁZQUEZ AVENIDA	1,596.40	
	De BERNARDO VÁZQUEZ AVENIDA a CIRCUNVALACION ESTERO PTE. AVENIDA	1,133.60	
RÍO SANALOMA CALLE	De UNIVERSIDAD AVENIDA a INTERIOR DE MANZANA 13-044	681.20	
RÍO SINALOA CALLE	De ARROYO CHUPADÉROS CALLE a TRÓPICO DE CÁNCER PRIVADA	681.20	
RÍO USUBIACINTA CALLE	De RÍO BALSAS CALLE a RÍO HUMAYA CALLE	681.20	
RÍO YAQUI CALLE	De RÍO USUMACINTA CALLE a CIRCUNVALACION CALLE	681.20	
TRÓPICO DE CÁNCER PRIVADA	De RÍO EVORA CALLE a BERNARDO VÁZQUEZ AVENIDA	795.60	

MUNICIPIO: MAZATLÁN

POBLACIÓN: MAZATLÁN

VIALIDAD	TRAMO	VALOR X M2	FAC DEM
CUARTEL 013			
ALFONSO CORDERO CALLE	De 1RA. RÍO CHACHALACAS CALLE a LOS COCOS PRIVADA	681.20	
CUARTEL 014			
BAHÍA DE TOPOLOBANPO CALLE	De BAHÍA PUERTO VIEJO CALLE a BAHÍA SAN CARLOS CALLE	605.00	
LEONARDO AVILÉS CALLE	De JUAN PABLO II (MUNICH) AVENIDA a 3DA. RODOLFO G. ROBLES CALLEJÓN	655.00	
BAHÍA OLAS ALTAS CALLE	De JUAN PABLO II (MUNICH) AVENIDA a BAHÍA PUERTO VIEJO CALLE	605.00	
BAHÍA PUERTO VIEJO CALLE	De JUAN PABLO II (MUNICH) AVENIDA a RODOLFO G. ROBLES CALLE	605.00	
BAHÍA SAN CARLOS CALLE	De NO. 1 CALLEJÓN a JUAN PABLO II (MUNICH) AVENIDA	605.00	
ANTONIO CAÑEDO CALLE	De JUAN PABLO II (MUNICH) AVENIDA a INTERIOR DE MANZANA 14-692	605.00	
NO. 1 CALLEJÓN	De BAHÍA PUERTO VIEJO CALLE a GRAL. GABRIEL LEYVA SOLANO CALZADA	605.00	
	De "A" CALLEJÓN a "C" CALLEJÓN	605.00	
LIBORIO GILES CALLE	De JUAN PABLO II (MUNICH) AVENIDA a INTERIOR DE MANZANA 14-692	605.00	
JOSÉ H. MOZAS CALLE	De JUAN PABLO II (MUNICH) AVENIDA a ELÍAS M. PEREIRA CALLE	605.00	
GRAL. GABRIEL LEYVA SOLANO CALZADA	De JUAN PABLO II (MUNICH) AVENIDA a PEDRO INFANTE CALLE	1,705.60	
ELÍAS M. PEREIRA CALLE	De OBRERO MUNDIAL CALLE a RODOLFO G. ROBLES CALLE	605.00	
PETROLEOS MEXICANOS CALLEJÓN	De "D" CALLEJÓN a PRIMERO CALLEJÓN	545.00	
"C" CALLEJÓN	De PETROLEOS MEXICANOS CALLEJÓN a BAHÍA SAN CARLOS CALLE	545.00	
JESÚS ELÍAS PIÑA CALLE	De JUAN PABLO II (MUNICH) AVENIDA a GRAL. RODOLFO G. ROBLES CALLE	605.00	
PRIMERO DE MAYO CALLE	De JUAN PABLO II (MUNICH) AVENIDA a BAHÍA PUERTO VIEJO CALLE	605.00	
GRAL. RODOLFO G. ROBLES CALLE	De GRAL. GABRIEL LEYVA SOLANO CALZADA a RODOLFO G. ROBLES CALLE	605.00	
RODOLFO G. ROBLES CALLE	De GRAL. RODOLFO G. ROBLES CALLE a BAHÍA PUERTO VIEJO CALLE	605.00	
PRINCIPAL PRIVADA	De CERRADA CALLE a GRAL. GABRIEL LEYVA SOLANO CALZADA	655.00	
JUAN PABLO II (MUNICH) AVENIDA	De DEL MUELLE PRIVADA a GRAL. GABRIEL LEYVA SOLANO CALZADA	1,024.40	
"B" CALLEJÓN	De GRAL. RODOLFO G. ROBLES CALLE a PRINCIPAL PRIVADA	655.00	
CUARTEL 015			
DR. ANGEL ARMENTA CALLE	De INTERNACIONAL AVENIDA a REVOLUCION AVENIDA	460.00	
	De LIC. ENRIQUE PÉREZ ARCE AVENIDA a GRAL. JOSÉ AGUILAR BARRAZA CALLE	754.00	
DEL ASTILLERO PRIVADA	De MUTUALISMO CALLE a 2DA. BALDERAS CALLE	681.20	
JUAN BALDERAS CALLE	De AGUSTÍN MELGAR CALLE a JUAN DE LA BARRERA AVENIDA	681.20	
	De JUAN ESCUTIA CALLE a DEL MUELLE PRIVADA	681.20	
JUAN DE LA BARRERA AVENIDA	De INTERNACIONAL AVENIDA a JUAN PABLO II (MUNICH) AVENIDA	681.20	
GRAL. RAFAEL BUELVA AVENIDA	De DE LA BATEÑA PRIVADA a DR. ANGEL ARMENTA CALLE	681.20	
	De 13 DE ABRIL CALLE a DE LAS AMÉRICAS AVENIDA	2,272.40	
	De DE LAS AMÉRICAS AVENIDA a 20 DE NOVIEMBRE CALLE	1,534.00	
	De JUAN ESCUTIA CALLE a 13 DE ABRIL CALLE	1,534.00	
DE LA PUNTELLA PRIVADA	De GRAL. JOSÉ AGUILAR BARRAZA CALLE a 2DA. BALDERAS CALLE	681.20	
DE LAS AMÉRICAS AVENIDA	De INSURGENTES AVENIDA a JORGE NEGRETE CALLE	1,820.00	
	De GRAL. RAFAEL BUELVA AVENIDA a INSURGENTES AVENIDA	2,272.40	
	De LIC. ENRIQUE PÉREZ ARCE AVENIDA a GRAL. RAFAEL BUELVA AVENIDA	2,615.60	
JUAN ESCUTIA CALLE	De HUAMACAXTLE CALLEJÓN a MUTUALISMO CALLE	681.20	
DEL FARO PRIVADA	De GRAL. RAFAEL BUELVA AVENIDA a INTERNACIONAL AVENIDA	681.20	
	De 2DA. BALDERAS CALLE a JUAN PABLO II (MUNICH) AVENIDA	681.20	
	De MUTUALISMO CALLE a LIC. ENRIQUE PÉREZ ARCE AVENIDA	681.20	
GRAL. JOSÉ AGUILAR BARRAZA CALLE	De FERNANDO MONTES DE OCA AVENIDA a JUAN DE LA BARRERA AVENIDA	681.20	
	De DR. ANGEL ARMENTA CALLE a NOVENA CALLE	681.20	
	De 13 DE ABRIL CALLE a FERNANDO MONTES DE OCA AVENIDA	681.20	
PEDRO INFANTE CALLE	De DEL MALECÓN PRIVADA a JUAN ESCUTIA CALLE	460.00	
	De 2 DE ABRIL CALLE a 20 DE NOVIEMBRE CALLE	460.00	
INSURGENTES AVENIDA	De 20 DE NOVIEMBRE CALLE a DE LA ESTRELLA PRIVADA	1,934.40	
	De GRAL. GABRIEL LEYVA SOLANO CALZADA a 20 DE NOVIEMBRE CALLE	1,705.60	
INTERNACIONAL AVENIDA	De JUAN DE LA BARRERA AVENIDA a 13 DE ABRIL CALLE	1,133.60	
	De 13 DE ABRIL CALLE a 20 DE NOVIEMBRE CALLE	1,419.60	

MUNICIPIO: MAZATLÁN

POBLACIÓN: MAZATLÁN

VIALIDAD	TRAMO	VALOR X M2	FAC DEM
CUARTEL 015			
INTERNACIONAL AVENIDA	De 20 DE NOVIEMBRE CALLE a GRAL. GABRIEL LEYVA SOLANO CALZADA	1,133.60	
GRAL. GABRIEL LEYVA SOLANO CALZADA	De JUAN PABLO II (MÜNICH) AVENIDA a PEDRO INFANTE CALLE	1,705.60	
AGUSTÍN MELGAR CALLE	De JUAN PABLO II (MÜNICH) AVENIDA a GRAL. JOSÉ AGUILAR BARRAZA CALLE	795.60	
MIÑA CALLE	De ALFONSO TURADO CALLE a DR. ANGEL ARMENTA CALLE	681.20	
FERNANDO MONTES DE OCA AVENIDA	De JUAN PABLO II (MÜNICH) AVENIDA a GRAL. JOSÉ AGUILAR BARRAZA CALLE	681.20	
DEL MUELLE PRIVADA	De MUTUALISMO CALLE a DEL MUELLE PRIVADA	681.20	
DEL MURO PRIVADA	De INTERNACIONAL AVENIDA a GRAL. RAFAEL BUELNA AVENIDA	460.00	
MUTUALISMO CALLE	De 13 DE ABRIL CALLEJÓN a JUAN ESCUTIA CALLE	681.20	
	De DEL MUELLE PRIVADA a VICENTE SUÁREZ CALLE	681.20	
JORGE NEGRETE CALLE	De AGUSTÍN MELGAR CALLE a FERNANDO MONTES DE OCA AVENIDA	460.00	
	De DE LA ESCOLLERA PRIVADA a DEL MALBÓN PRIVADA	457.60	
NEVERÍA PRIVADA	De PRIMERA CALLE a GRAL. GABRIEL LEYVA SOLANO CALZADA	629.20	
NOVENA CALLE	De GRAL. JOSÉ AGUILAR BARRAZA CALLE a MUTUALISMO CALLE	754.00	
LIC. ENRIQUE PÉREZ ARCE AVENIDA	De 13 DE ABRIL CALLE a AGUSTÍN MELGAR CALLE	1,081.60	
	De GRAL. GABRIEL LEYVA SOLANO CALZADA a 20 DE NOVIEMBRE CALLE	1,081.60	
	De 20 DE NOVIEMBRE CALLE a DE LAS AMÉRICAS AVENIDA	1,419.60	
LIC. ENRIQUE PÉREZ ARCE AVENIDA	De VICENTE SUÁREZ CALLE a MÉXICO 68 AVENIDA	681.20	
LIC. ENRIQUE PÉREZ ARCE AVENIDA	De DE LAS AMÉRICAS AVENIDA a 13 DE ABRIL CALLE	2,163.20	
PRINCIPAL CALLE	De INDEPENDENCIA AVENIDA a JORGE NEGRETE CALLE	1,133.60	
GRAL. MANUEL SALAZAR CALLE	De GRAL. RAFAEL BUELNA AVENIDA a INTERNACIONAL AVENIDA	681.20	
VICENTE SUÁREZ CALLE	De JUAN PABLO II (MÜNICH) AVENIDA a GRAL. JOSÉ AGUILAR BARRAZA CALLE	681.20	
DEL CRESTÓN PRIVADA	De INSURGENTES AVENIDA a INTERNACIONAL AVENIDA	629.20	
13 DE ABRIL CALLE	De INTERNACIONAL AVENIDA a GRAL. RAFAEL BUELNA AVENIDA	1,534.00	
	De GRAL. RAFAEL BUELNA AVENIDA a LIC. ENRIQUE PÉREZ ARCE AVENIDA	2,272.40	
20 DE NOVIEMBRE CALLE	De MUTUALISMO CALLE a LOMA ATRAVEZADA CALLE	629.20	
JUAN PABLO II (MÜNICH) AVENIDA	De UNIVERSIDAD AVENIDA a DEL MUELLE PRIVADA	805.00	
REVOLUCIÓN AVENIDA	De ALFONSO TURADO CALLE a 20 DE NOVIEMBRE CALLE	629.20	
CUARTEL 016			
18 DE MARZO CALLE	De INSURGENTES AVENIDA a INTERNACIONAL AVENIDA	681.20	
PRIMERO DE MAYO CALLE	De MERCURIO CALLE a JORGE NEGRETE CALLE	566.80	
NO. 2 CALLE	De GRAL. JUSTINO RUBÍ PRIVADA a 13 DE ABRIL CALLE	457.60	
	De DE LAS AMÉRICAS AVENIDA a LIC. CLEMENTE CARRILLO CALLE	457.60	
ALEMANIA AVENIDA	De SALVADOR ROBLES QUINTERO CALLE a MERCURIO CALLE	629.20	
ANTONIO ROLDÁN AVENIDA	De MÉXICO 68 AVENIDA a INTERIOR DE MANZANA 16-316	681.20	
ARMAS CALLEJÓN	De POLONIA CALLE a HOLANDA AVENIDA	457.60	
JUAN DE LA BARRERA AVENIDA	De ONCEAVA CALLE a MERCURIO CALLE	457.60	
	De INTERNACIONAL AVENIDA a JUAN PABLO II (MÜNICH) AVENIDA	681.20	
BÉLGICA PRIVADA	De MERCURIO CALLE a SALVADOR ROBLES QUINTERO CALLE	681.20	
EJERCITO MEXICANO AVENIDA	De MAZATLÁN AVENIDA a INSURGENTES AVENIDA	3,182.40	
DOCEAVA CALLE	De VICENTE SUÁREZ CALLE a JUAN DE LA BARRERA AVENIDA	457.60	
SAUCE CALLE	De HIGUERAS CALLE a TABACHINES CALLE	457.60	
JOAQUÍN CAPILLA CALLE	De LIC. ENRIQUE PÉREZ ARCE AVENIDA a INTERNACIONAL AVENIDA	681.20	
"C" CALLE	De SALVADOR ROBLES QUINTERO CALLE a MERCURIO CALLE	681.20	
MAZATLÁN CALLE	De SONORA CALLE a CONSTITUYENTES CALLE	416.00	
5 DE MAYO CALLE	De JORGE NEGRETE CALLE a MERCURIO CALLE	457.60	
5 DE MAYO CALLE	De INSURGENTES AVENIDA a INTERNACIONAL AVENIDA	681.20	
CIRCUNVALACIÓN-FFCC AVENIDA	De MERCURIO CALLE a STA. ROSA BOULEVARD	1,133.60	
	De STA. ROSA BOULEVARD a EJERCITO MEXICANO AVENIDA	1,534.00	
COSTA RICA CALLE	De GUASAVE CALLE a MAZATLÁN CALLE	416.00	
"O" CALLE	De FERROCARRIL AVENIDA a MERCURIO CALLE	681.20	
DÉCIMA CALLE	De VICENTE SUÁREZ CALLE a JUAN DE LA BARRERA AVENIDA	457.60	
DE LAS AMÉRICAS AVENIDA	De JORGE NEGRETE CALLE a FERROCARRIL AVENIDA	1,534.00	

MUNICIPIO: MAZATLÁN

POBLACIÓN: MAZATLÁN

VIALIDAD	TRAMO	VALOR X M2	FAC DEM
CUARTEL 016			
2 DE ABRIL CALLE	De MERCURIO CALLE a VIA DE FERROCARRIL CALLE	629.20	
2 DE OCTUBRE CALLE	De INSURGENTES AVENIDA a INTERNACIONAL AVENIDA	690.00	
"E" CALLE	De MERCURIO CALLE a SALVADOR ROBLES QUINTERO CALLE	681.20	
DE LA ESTRELLA PRIVADA	De QUINTA CALLE a CUARTA CALLE	457.60	
FERROCARRIL AVENIDA	De DE LA ESCOLLERA PRIVADA a POLOMIA CALLE	629.20	
	De 18 DE MARZO CALLE a PRINCIPAL CALLE	629.20	
GERANIOS ANDADOR	De NOGALES CALLE a ROSAS ANDADOR	457.60	
GRECIA CALLEJÓN	De GRECIA AVENIDA a INTERIOR DE MANZANA 16-096	457.60	
HIGUERAS CALLE	De SAUCE CALLE a CIRCUNVALACIÓN-FFCC AVENIDA	681.20	
	De CRISANTEMOS ANDADOR a TABACHINES CALLE	457.60	
	De MERCURIO CALLE a CIRCUNVALACIÓN-FFCC AVENIDA	681.20	
	De CEDROS CALLE a ROSAS ANDADOR	457.60	
HOLANDA AVENIDA	De SALVADOR ROBLES QUINTERO CALLE a MERCURIO CALLE	629.20	
INSURGENTES AVENIDA	De CIRCUNVALACIÓN MARISMA AVENIDA a DE LA ESTRELLA PRIVADA	2,272.40	
	De EN PROYECTO "C" CALLE a EJERCITO MEXICANO AVENIDA	2,553.20	
INTERNACIONAL AVENIDA	De JUAN DE LA BARRERA AVENIDA a 13 DE ABRIL CALLE	1,133.60	
	De JUAN DE LA BARRERA AVENIDA a MÉXICO 68 AVENIDA	795.60	
	De PRIMERO DE DICIEMBRE CALLE a JUAN PABLO II (MUNICH) AVENIDA	795.60	
JARDÍN CALLE	De ZACATECAS CALLE a GALAXIA AVENIDA	416.00	
GRAL. LÁZARO CÁRDENAS AVENIDA	De 18 DE MARZO CALLE a DE LAS AMÉRICAS AVENIDA	629.20	
GRAL. GABRIEL LEYVA SOLANO CALZADA	De PEDRO INFANTE CALLE a MARGARITA MAZA DE JUÁREZ CALLE	1,133.60	
LOTOS ANDADOR	De SAUCE CALLE a TABACHINES CALLE	457.60	
DEL MALECÓN PRIVADA	De MERCURIO CALLE a FERROCARRIL AVENIDA	629.20	
GUILLELMO MAR. CALLE	De LIC. CLEMENTE CARRILLO CALLE a 13 DE ABRIL CALLE	457.60	
	De 2 DE ABRIL CALLE a 30 DE NOVIEMBRE CALLE	457.60	
MAZATLÁN AVENIDA	De STA. ROSA BOULEVARD a DEL DELFIN BOULEVARD	1,133.60	
MERCURIO CALLE	De PRINCIPAL CALLE a JUAN ESCUTIA CALLE	681.20	
	De JUAN PABLO II (MUNICH) AVENIDA a "C" CALLE	681.20	
	De ITALIA AVENIDA a JUAN PABLO II (MUNICH) AVENIDA	681.20	
	De "A" CALLE a STA. ROSA BOULEVARD	681.20	
	De FERNANDO MONTES DE OCA AVENIDA a VICENTE SUÁREZ CALLE	681.20	
MERCURIO PRIVADA	De PRINCIPAL CALLE a INTERIOR DE MANZANA 16-094	629.20	
JORGE NEGRETE CALLE	De DE LA ESCOLLERA PRIVADA a DEL MALECÓN PRIVADA	457.60	
	De FERNANDO MONTES DE OCA AVENIDA a AGUSTÍN MELGAR CALLE	566.80	
OCTAVA CALLE	De FERNANDO MONTES DE OCA AVENIDA a AGUSTÍN MELGAR CALLE	457.60	
ORIÓN CALLE	De SONORA CALLE a MERCURIO CALLE	416.00	
LIC. ENRIQUE PÉREZ ARCE AVENIDA	De VICENTE SUÁREZ CALLE a MÉXICO 68 AVENIDA	681.20	
ANDRES SOLER CALLE	De MÉXICO 68 AVENIDA a JUAN PABLO II (MUNICH) AVENIDA	629.20	
PRINCIPAL CALLE	De JORGE NEGRETE CALLE a FERROCARRIL AVENIDA	1,024.40	
	De INDEPENDENCIA AVENIDA a JORGE NEGRETE CALLE	1,133.60	
QUINTA CALLE	De FERNANDO MONTES DE OCA AVENIDA a VICENTE SUÁREZ CALLE	457.60	
	De GRAL. JUSTINO RUBÍ PRIVADA a JUAN ESCUTIA CALLE	457.60	
JOSÉ H. RICO MENDIOLA CALLE	De HIGUERAS CALLE a VIOLETAS CALLE	681.20	
SALVADOR ROBLES QUINTERO CALLE	De POLOMIA CALLE a STA. ROSA BOULEVARD	681.20	
RENÉ ROMÁN CALLE	De JOSÉ H. RICO MENDIOLA CALLE a HIGUERAS CALLE	681.20	
	De "O" CALLE a TULIPÁN CALLE	681.20	
ROSAS ANDADOR	De TULIPANES CALLE a HIGUERAS CALLE	566.80	
RUMANIA CALLE	De SALVADOR ROBLES QUINTERO CALLE a ARMAS CALLEJÓN	566.80	
STA. ROSA BOULEVARD	De EJERCITO MEXICANO AVENIDA a ANOME CALLE	1,596.40	
SÉPTIMA CALLE	De 13 DE ABRIL CALLE a GRAL. JUSTINO RUBÍ PRIVADA	457.60	
SEXTA CALLE	De FERNANDO MONTES DE OCA AVENIDA a JUAN DE LA BARRERA AVENIDA	457.60	
	De JUSTO TIRADO PRIVADA a LIC. CLEMENTE CARRILLO CALLE	457.60	
7 DE ABRIL CALLE	De INTERNACIONAL AVENIDA a INSURGENTES AVENIDA	681.20	

MUNICIPIO: MAZATLÁN

POBLACIÓN: MAZATLÁN

VIALIDAD	TRAMO	VALOR X M2	FAC DEM
CUARTEL 016			
DEL SOL CALLE	De 13 DE ABRIL CALLE a LIC. CLEMENTE CARRILLO CALLE	457.60	
SONORA CALLE	De JUAN DE LA BARRERA AVENIDA a GALAXIA AVENIDA	681.20	
SUECIA CALLE	De MERCURIO CALLE a SALVADOR ROBLES QUINTERO CALLE	629.20	
TERCERA CALLE	De DEL MUELLE PRIVADA a 13 DE ABRIL CALLE	457.60	
JUSTO TIRADO PRIVADA	De FERROCARRIL AVENIDA a MERCURIO CALLE	629.20	
13 DE JUNIO CALLE	De INTERNACIONAL AVENIDA a INSURGENTES AVENIDA	681.20	
TRES DE JULIO CALLE	De INTERNACIONAL AVENIDA a INSURGENTES AVENIDA	681.20	
TRES ANDADOR	De JOSÉ H. RICO MENDIOLA CALLE a RENÉ ROMÁN CALLE	681.20	
20 DE NOVIEMBRE CALLE	De MERCURIO CALLE a GRAL. LÁZARO CÁRDENAS AVENIDA	629.20	
28 DE JULIO CALLE	De INSURGENTES AVENIDA a INTERNACIONAL AVENIDA	681.20	
VIOLETAS CALLE	De TULIPÁN CALLE a STA. ROSA BOULEVARD	681.20	
ZEUS CALLE	De CIRCUNVALACIÓN MARISMA AVENIDA a MERCURIO CALLE	681.20	
TULIPANES ANDADOR	De ROSAS ANDADOR a NOGALES CALLE	566.80	
ZACATECAS CALLE	De GALAXIA AVENIDA a MICHOACÁN EN CTEL. 16 CALLE	416.00	
DURANGO CALLE	De ORIÓN CALLE a SINALOA CALLE	681.20	
JÚPITER CTEL. 16 CALLE	De 18 DE MARZO CALLE a MERCURIO CALLE	566.80	
JUAN PABLO I (MUNICH) AVENIDA	De INSURGENTES AVENIDA a UNIVERSIDAD AVENIDA	1,196.00	
	De LIC. LUIS DONALDO COLOSIO LIBRAMENTO a MERCURIO CALLE	629.20	
	De UNIVERSIDAD AVENIDA a DEL MUELLE PRIVADA	805.00	
	De MERCURIO CALLE a ANAXÁGORAS CALLE	910.00	
REVOLUCION AVENIDA	De JUAN DE LA BARRERA AVENIDA a DE LA ESTRELLA PRIVADA	629.20	
CONSTITUYENTES CALLE	De ZEUS CALLE a JUAN PABLO I (MUNICH) AVENIDA	416.00	
CUARTEL 017			
EJERCITO MEXICANO AVENIDA	De INSURGENTES AVENIDA a RÍO MIAXTLA CALLE	3,182.40	
	De INSURGENTES AVENIDA a GRAL. RAFAEL BUELNA TENORIO CALZADA	3,182.40	
	De INSURGENTES AVENIDA a DE LA AMISTAD CALLE	3,182.40	
GRAL. RAFAEL BUELNA TENORIO CALZADA	De CRISTOBAL COLON AVENIDA a DE LA MARINA (CARLOS CANSECO) CALLE	2,839.20	
	De DE LA MARINA (CARLOS CANSECO) CALLE a REFORMA AVENIDA	3,406.00	
	De CAMARÓN-SÁBALO CALZADA a REFORMA AVENIDA	3,972.80	
	De EJERCITO MEXICANO AVENIDA a CRISTOBAL COLON AVENIDA	2,501.20	
CAMPECHE AVENIDA	De CALIFORNIA CALLE a ZACATECAS CALLE	681.20	
PENINSULA GONZALEZ BOCANEGRA CALLE	De REVOLUCION BOULEVARD a MANUEL J. OTHÓN CALLE	681.20	
	De MANUEL J. OTHÓN CALLE a DOROTEO ARANGO PRIVADA	457.60	
CRISTOBAL COLON AVENIDA	De GRAL. RAFAEL BUELNA TENORIO CALZADA a DEL DELFIN BOULEVARD	1,248.00	
DEL MAR AVENIDA	De INSURGENTES AVENIDA a GRAL. RAFAEL BUELNA TENORIO CALZADA	4,321.20	
FRANCISCO SOLÍS AVENIDA	De MIGUEL HIDALGO PRIVADA a RAÚL MADERO CALLE	566.80	
EULALIO GUTIÉRREZ CALLE	De CENTAURO DEL NORTE CALLE a PENINSULA GONZALEZ BOCANEGRA CALLE	504.40	
INSURGENTES AVENIDA	De DE LA MARINA (CARLOS CANSECO) CALLE a DEL MAR AVENIDA	2,839.20	
	De EJERCITO MEXICANO AVENIDA a DE LA MARINA (CARLOS CANSECO) CALLE	2,163.20	
REFORMA AVENIDA	De JESÚS GONZÁLEZ ORTEGA AVENIDA a INSURGENTES AVENIDA	1,705.60	
	De INSURGENTES AVENIDA a GRAL. RAFAEL BUELNA TENORIO CALZADA	2,839.20	
MANUEL J. OTHÓN CALLE	De PENINSULA GONZALEZ BOCANEGRA CALLE a FERNANDO DE ALBA IXTUZOCHITL CALLE	681.20	
JESÚS KUMATE CALLE	De REFORMA AVENIDA a GRAL. RAFAEL BUELNA TENORIO CALZADA	2,272.40	
REVOLUCION BOULEVARD	De EJERCITO MEXICANO AVENIDA a MICHOACAN AVENIDA	1,596.40	
	De DE LA MARINA (CARLOS CANSECO) CALLE a MICHOACAN AVENIDA	1,596.40	
EN PROYECTO ENTRE 17-043 Y 12-114 CALLE	De PRINCIPAL DE LA AMISTAD AVENIDA a DE LA AMISTAD CALLE	910.00	
CUARTEL 018			
GRAL. RAFAEL BUELNA TENORIO CALZADA	De DE LA MARINA (CARLOS CANSECO) CALLE a REFORMA AVENIDA	3,406.00	
	De CAMARÓN-SÁBALO CALZADA a REFORMA AVENIDA	3,972.80	
	De DE LA MARINA (CARLOS CANSECO) CALLE a FRANCISCO SOLÍS AVENIDA	2,839.20	
CAMARÓN-SÁBALO CALZADA	De GRAL. RAFAEL BUELNA TENORIO CALZADA a A UN COSTADO DE LA MZ-18-032 PRIVADA	5,678.40	

MUNICIPIO: MAZATLÁN

POBLACIÓN: MAZATLÁN

VIALIDAD	TRAMO	VALOR X M2	FAC DEM
CUARTEL 018			
CAMARÓN-SÁBALO CALZADA	De A UN COSTADO DE LA MZ-18-432 PRIVADA a GRAL. RAFAEL BUELNA TENORIO CALZADA	6,474.00	
FRANCISCO SOLÍS AVENIDA	De TOMA DE POLVAREDA AVENIDA a GRAL. RAFAEL BUELNA TENORIO CALZADA	1,419.60	
PLAYA GAYOTAS AVENIDA	De CAMARÓN-SÁBALO CALZADA a CAMARÓN-SÁBALO CALZADA	6,245.20	
	De CAMARÓN-SÁBALO CALZADA a CAMARÓN-SÁBALO CALZADA	4,915.00	
CUARTEL 019			
DEL BACALAO CALLE	De A 180 MTS. AL OTE. CALLE a DEL PEZ VELA AVENIDA	1,768.00	
DE LA SARDINA CALLE	De DEL PELICANO AVENIDA a DEL PEZ VELA AVENIDA	1,768.00	
DEL PELICANO AVENIDA	De DEL BACALAO CALLE a DEL MARLIN BOULEVARD	1,768.00	
CAMARÓN-SÁBALO CALZADA	De A UN COSTADO DE LA MZ-18-432 PRIVADA a DE LA LANGOSTA AVENIDA	5,111.60	
	De GRAL. RAFAEL BUELNA TENORIO CALZADA a A UN COSTADO DE LA MZ-18-432 PRIVADA	5,678.40	
	De MARINA MAZATLÁN BOULEVARD a A UN COSTADO DE LA MZ-18-432 PRIVADA	6,245.20	
DE LA LANGOSTA AVENIDA	De CAMARÓN-SÁBALO CALZADA a DEL PULPO AVENIDA	1,820.00	
MARINA MAZATLÁN BOULEVARD	De DE LA LANGOSTA AVENIDA a DEL PEZ VELA AVENIDA	3,125.20	
DEL MARLIN BOULEVARD	De EL SECRETO CIRCUITO a CAMARÓN-SÁBALO CALZADA	2,163.20	
DEL PEZ VELA AVENIDA	De DEL BACALAO CALLE a MARINA MAZATLÁN BOULEVARD	1,768.00	
DEL PULPO AVENIDA	De DE LA LANGOSTA AVENIDA a DEL MARLIN BOULEVARD	1,820.00	
ACCESO A INTERIOR MANZ. 09-022 ACCESO	De DEL PEZ VELA AVENIDA a INTERIOR DE MANZANA 19-022	1,768.00	
CUARTEL 020			
SN. JOSÉ DEL CABO CALLE	De PUERTO TAMPICO CALLE a LORETO CALLE	514.80	
ALTATA CALLE	De FERNANDO LORDA CALLE a BAHÍA DE KINO CALLE	457.60	
	De SN. JOSÉ DEL CABO CALLE a ISLA ISABEL CALLE	457.60	
AGUAMARINA CALLE	De QUINTA CHAPALITA CALLE a GUADALUPE VICTORIA CALLE	514.80	
BAHÍA DE KINO CALLE	De PUERTO DE VERACRUZ AVENIDA a LORETO CALLE	515.00	
QUINTA CHAPALITA CALLE	De JOSÉ MARÍA PINO SUAREZ CALLE a AGUAMARINA CALLE	681.20	
LAZARO CARDENAS (CTEL. 20) CALLE	De DERECHO DE VÍA CALLE a MARGARITA MAZA DE JUÁREZ CALLE	514.80	
DEL TUBO CALLE	De QUINTA CHAPALITA CALLE a DERECHO DE VÍA ACCESO	514.80	
GRAL. LÁZARO CÁRDENAS CALLE	De RASTRO CALLE a ENTRE MANZ. 38 Y 329 CTEL. 28 CALLE	515.00	
VENUSTIANO CARRANZA CALLE	De SCR. JUANA INÉS DE LA CRUZ AVENIDA a PLAN DE SAN LUIS CALLE	514.80	
CONSTITUCIÓN DE 1917 CALLE	De MARGARITA MAZA DE JUÁREZ CALLE a 18 DE MARZO CALLE	520.00	
18 DE MARZO CALLE	De DERECHO DE VÍA CALLE a GRAL. EMBLIANO ZAPATA CALLE	520.00	
NOVILLERO CALLE	De PUERTO TAMPICO CALLE a ALTATA CALLE	514.80	
EN LA MANZ. 20-111 CALLEJÓN	De GRAL. GABRIEL LEYVA SOLANO CALZADA a PETROLEOS CALLEJÓN	629.20	
GRAL. ARNULFO R. GÓMEZ CALLE	De JOSÉ MARÍA PINO SUAREZ CALLE a GRAL. RAMÓN F. ITURBE CALLE	514.80	
	De PLAN DE SAN LUIS CALLE a GRAL. ESTEBAN BACA CALDERÓN CALLE	514.80	
GRAL. ROQUE GONZÁLEZ GARZA CALLE	De INTERIOR DE MANZANA 20-121 a JOSÉ MARÍA PINO SUAREZ CALLE	515.00	
HÉROES REVOLUCIONARIOS CALLE	De 18 DE MARZO CALLE a DERECHO DE VÍA CALLE	520.00	
VICTOR HUGO CALLE	De AMADO NERVO CALLE a GUADALUPE VICTORIA CALLE	514.80	
PEDRO INFANTE CALLE	De GRAL. GABRIEL LEYVA SOLANO CALZADA a HÉROES REVOLUCIONARIOS CALLE	681.20	
INTERNACIONAL A SALIDA A VILLA UNIÓN (MEXICO 15) CARRETERA	De DELFIN CALLE a LÍMITE PONIENTE DE LA MANZ. 28-081 CALLE	520.00	
	De DELFIN CALLE a ARROYO PLUVIAL (C-21 MZS-468,967,979 Y 983) ACCESO	514.80	
	De ARROYO PLUVIAL (C-21 MZS-468,967,979 Y 983) ACCESO a JUAN ALDAMA CALLE	820.00	
	De JUAN ALDAMA CALLE a LIC. LUIS DONALDO COLOSO LIBRAMIENTO	1,024.40	
JOSÉ MARÍA PINO SUAREZ CALLE	De GRAL. GABRIEL LEYVA SOLANO CALZADA a DERECHO DE VÍA CALLE	795.60	
MARGARITA MAZA DE JUÁREZ CALLE	De GRAL. GABRIEL LEYVA SOLANO CALZADA a DERECHO DE VÍA CALLE	566.80	
GRAL. GABRIEL LEYVA SOLANO CALZADA	De GRAL. IGNACIO PESQUEIRA AVENIDA a PEDRO INFANTE CALLE	1,705.60	
	De PEDRO INFANTE CALLE a MARGARITA MAZA DE JUÁREZ CALLE	1,133.60	
LIMÓN CALLE	De PEDRO INFANTE CALLE a INTERIOR DE MANZANA 28-165	520.00	
LIC. ADOLFO LÓPEZ MATEOS CALLE	De ZARAGOZA PRIVADA a JOSÉ MARÍA PINO SUAREZ CALLE	520.00	
RAMÓN LÓPEZ VELARDE CALLE	De ANTONIO PLAZA CALLE a GABRIELA MISTRAL CALLE	514.80	
LORETO CALLE	De FERNANDO LORDA CALLE a INTERIOR DE MANZANA 28-251	514.80	
GUSTAVO A. MADERO CALLE	De ABRAHAM GONZÁLEZ CALLE a GRAL. ARNULFO R. GÓMEZ CALLE	514.80	

MUNICIPIO: MAZATLÁN

POBLACIÓN: MAZATLÁN

VIALIDAD	TRAMO	VALOR X M2	FAC DEM
CUARTEL 020			
MANUEL ACUÑA CALLE	De FRANCISCO ZARCO CALLE a LIC. IGNACIO RAMÍREZ CALLE	520.00	
MANUEL ALTAMIRANO CALLE	De AMADO NERVO CALLE a SOR JUANA INÉS DE LA CRUZ CALLE	514.80	
MUNICH PROLONGACIÓN AVENIDA	De MUNICH AVENIDA a NO. 1 CALLEJÓN	520.00	
GABRIELA MISTRAL CALLE	De MANUEL ALTAMIRANO CALLE a LIC. IGNACIO RAMÍREZ CALLE	514.80	
NARANJO PRIVADA	De FRANCISCO L. MADERO CALLE a LIMÓN CALLE	515.00	
AMADO NERVO CALLE	De FRANCISCO L. MADERO CALLE a LIC. IGNACIO RAMÍREZ CALLE	514.80	
CARLOS OSUNA ESTAVILLO CALLE	De MARGARITA MAZA DE JUÁREZ CALLE a DERECHO DE VÍA CALLE	520.00	
PEMEX CALLE	De HÉROES REVOLUCIONARIOS CALLE a DERECHO DE VÍA CALLE	514.80	
PETROLEOS CALLEJON	De EN LA MANZ. 20-111 CALLEJÓN a CHALIO CALLE	514.80	
LOS PINOS CALLEJÓN	De PINO CALLE a RASTRO CALLE	514.80	
PLAN DE GUADALUPE CALLE	De VALLE DEL SILENCIO CALLE a GRAL. RAFAEL GARAY CALLE	514.80	
ANTONIO PLAZA CALLE	De FRANCISCO L. MADERO CALLE a LIC. IGNACIO RAMÍREZ CALLE	514.80	
PUERTO DE MAZATLÁN AVENIDA	De PUERTO ENSENADA CALLE a INTERIOR DE MANZANA 20-176	1,820.00	
PUERTO LA PAZ CALLE	De PUERTO DE MAZATLÁN AVENIDA a BARRA DE CONTENCIÓN DEL PARQUE IND. ALFREDO V. BON CALLE	1,820.00	
PUERTO PEÑASCO CALLE	De PUERTO MADERO CALLE a PUERTO DE MANZANILLO CALLE	343.20	
	De PUERTO DE MANZANILLO CALLE a INTERIOR DE MANZANA 20-370	343.20	
PUERTO TAMÍPICO CALLE	De FERNANDO LORDA CALLE a SR. JOSÉ DEL CABO CALLE	514.80	
	De ISLA ISABEL CALLE a PUERTO ESCONDIDO CALLE	514.80	
PUERTO TOPOLOBAMPO CALLE	De BARRA DE CONTENCIÓN DEL PARQUE IND. ALFREDO V. BON CALLE a PUERTO DE MAZATLÁN AVENIDA	1,820.00	
PUERTO WALLARTA CALLE	De PUERTO DE MAZATLÁN AVENIDA a BARRA DE CONTENCIÓN DEL PARQUE IND. ALFREDO V. BON CALLE	1,820.00	
RASTRO CALLE	De INTERNACIONAL A SALIDA A VILLA UNION (MEXICO 18) CARRETERA a TRÁFICO CALLE	520.00	
	De DERECHO DE VÍA ACCESO a TRÁFICO CALLE	520.00	
RUBIO L. CALLE	De TRÁFICO CALLE a DERECHO DE VÍA ACCESO	514.80	
ISLA ISABEL CALLE	De "B" CALLEJÓN a ALTATA CALLE	514.80	
	De PUERTO DE VERACRUZ AVENIDA a ALTATA CALLE	520.00	
SOR JUANA INÉS DE LA CRUZ CALLE	De MANUEL ALTAMIRANO CALLE a LIC. IGNACIO RAMÍREZ CALLE	520.00	
TRÁFICO CALLE	De JUAN ALDAMA CALLE a INTERNACIONAL A SALIDA A VILLA UNION (MEXICO 18) CARRETERA	795.60	
GUADALUPE VICTORIA CALLE	De CALLE-899 a DERECHO DE VÍA ACCESO	520.00	
GRAL. EMILIANO ZAPATA CALLE	De DERECHO DE VÍA CALLE a PEMEX CALLE	520.00	
PINO CALLE	De LOS PINOS CALLEJÓN a TRÁFICO CALLE	520.00	
BARRA DE CONTENCIÓN DEL PARQUE IND. ALFREDO V. BON CALLE FRANCISCO L. MADERO CALLE	De AL. OTE. EN MANZ. 20-176,177,223 CALLE a DERECHO DE VÍA CALLE	1,820.00	
	De GUADALUPE VICTORIA CALLE a ENTRE LA MANZ. 20-024 Y LA MANZ. 20-025 CALLEJÓN	514.80	
	De ENTRE LA MANZ. 20-024 Y LA MANZ. 20-025 CALLEJÓN a AMADO NERVO CALLE	520.00	
SOR JUANA INÉS DE LA CRUZ AVENIDA	De JOSÉ MARÍA PINO SUAREZ CALLE a MORELOS PRIVADA	514.80	
GÓMEZ ZETA AVENIDA	De MUNICH AVENIDA a SOR JUANA INÉS DE LA CRUZ AVENIDA	520.00	
MUNICH AVENIDA	De GRAL. GABRIEL LEYVA SOLANO CALZADA a GÓMEZ ZETA AVENIDA	520.00	
TEACAPÁN CALLEJÓN	De ALTATA CALLE a INTERIOR DE MANZANA 20-256	509.60	
JUAN ALDAMA CALLE	De QUINTA CHAPALITA CALLE a INTERNACIONAL A SALIDA A VILLA UNION (MEXICO 15) CARRETERA	565.80	
DE LA CHANCLA CALLEJÓN	De INTERIOR DE MANZANA 20-251 a LORETO CALLE	515.00	
CUARTEL 021			
JUSTO SIERRA CALLE	De RICARDO FLORES MAGÓN CALLE a INTERNACIONAL A SALIDA A VILLA UNION (MEXICO 15) CARRETERA	629.20	
2DA. ESCOLAR CALLE	De INTERNACIONAL A SALIDA A VILLA UNION (MEXICO 15) CARRETERA a RICARDO FLORES MAGÓN CALLE	624.00	
BAHÍA CONCEPCIÓN CALLE	De LIC. LUIS DONALDO COLOSIO LIBRAMIENTO a BAHÍA VIZCAINO CALLE	681.20	
BAHÍA DE ACAPULCO SUR CALLE	De BAHÍA DE LA ASCENCIÓN CALLE a BAHÍA DE LA PAZ CALLE	900.00	
BAHÍA DE LA ASCENCIÓN CALLE	De BAHÍA DE LA PAZ CALLE a ALBATROS CALLE	690.00	
BAHÍA DE COLOTEPEC CALLE	De BAHÍA NAVACHISTE CALLE a BAHÍA DE LA PAZ CALLE	690.00	
BAHÍA DE LA PAZ CALLE	De BAHÍA DE COLOTEPEC CALLE a BAHÍA DE LA ASCENCIÓN CALLE	690.00	
BAHÍA DEL CARMÉN CALLE	De BAHÍA VIZCAINO CALLE a LIC. LUIS DONALDO COLOSIO LIBRAMIENTO	681.20	
BAHÍA KIMO CALLE	De MARAVILLA AVENIDA a GARDENIA AVENIDA	635.00	
BAHÍA MAGDALENA CALLE	De LIC. LUIS DONALDO COLOSIO LIBRAMIENTO a BAHÍA VIZCAINO CALLE	681.20	
ESCOLAR CALLE	De JUSTO SIERRA CALLE a EMPACADORES CALLE	514.80	

MUNICIPIO: MAZATLÁN

POBLACIÓN: MAZATLÁN

VIALIDAD	TRAMO	VALOR X M2	FAC DEM
CUARTEL 021			
ESCOLAR CALLE	De ADOLFO LOPEZ MATEOS CALLE a JUSTO SIERRA CALLE	624.00	
GARDENIA AVENIDA	De BANIA KINO CALLE a PROL. A URÍAS AVENIDA	795.60	
LIC. LUIS DONALDO COLOSIO LIBRAMIENTO	De INTERNACIONAL A SALIDA A VILLA UNION (MEXICO 15) CARRETERA a MANUEL J. CLOUTIER AVENIDA	1,640.00	
INTERNACIONAL A SALIDA A VILLA UNION (MEXICO 15) CARRETERA	De DELFIN CALLE a ARROYO PLUVIAL (C-21 MZS-069,067,029 Y 069) ACCESO	514.80	
	De ARROYO PLUVIAL (C-21 MZS-069,067,029 Y 069) ACCESO a JUAN ALDAMA CALLE	620.00	
	De JUAN ALDAMA CALLE a LIC. LUIS DONALDO COLOSIO LIBRAMIENTO	1,024.40	
MUNCH AVENIDA	De SEIS (6) ENTRE LA MZ.21-100 Y MZ.21-158 CALLE a SIETE (7) PASA POR LA MZ. 21-161, MZ-21-162 Y MZ-2 CALLE	457.60	
PINO CALLE	De AMAPA CALLE a LÁZARO CÁRDENAS (CTEL. 21) CALLE	629.20	
ROBLE CALLE	De AMAPA CALLE a LÁZARO CÁRDENAS (CTEL. 21) CALLE	629.20	
SAUCE CALLE	De INTERNACIONAL A SALIDA A VILLA UNION (MEXICO 15) CARRETERA a PINO CALLE	629.20	
SEIS (6) ENTRE LA MZ.21-100 Y MZ.21-158 CALLE	De CAP. VICTOR H. ZÚRIGA CALLE a MUNCH AVENIDA	457.60	
SIETE (7) PASA POR LA MZ. 21-161, MZ-21-162 Y MZ-2 CALLE	De MUNCH AVENIDA a CAP. VICTOR H. ZÚRIGA CALLE	457.60	
TRÁFICO CALLE	De INTERNACIONAL A SALIDA A VILLA UNION (MEXICO 15) CARRETERA a ARROYO PLUVIAL (C-21 MZS-069,067,029 Y 069) ACCESO	629.20	
CAP. VICTOR H. ZÚRIGA CALLE	De SEIS (6) ENTRE LA MZ.21-100 Y MZ.21-158 CALLE a SIETE (7) PASA POR LA MZ. 21-161, MZ-21-162 Y MZ-2 CALLE	457.60	
EL PANTANAL CALLE	De LOS ARROYOS CALLE a ROSALEDA CALLE	629.20	
LOS TULES CALLE	De RICARDO FLORES MAGÓN CALLE a LAS TROJES CALLE	629.20	
RICARDO FLORES MAGÓN CALLE	De 3DA. ESCOLAR CALLE a EMPACADORES CALLE	624.00	
LOS ARROYOS CALLE	De LAS TROJES CALLE a LÁZARO CÁRDENAS (CTEL. 21) CALLE	629.20	
PALMAR CALLE	De MAZALES CALLE a GRANEROS CALLE	629.20	
MAZALES CALLE	De URÍAS AVENIDA a PALMAR CALLE	629.20	
GRANEROS CALLE	De URÍAS AVENIDA a PALMAR CALLE	629.20	
LÁZARO CÁRDENAS (CTEL. 21) CALLE	De PALO BLANCO CALLE a ESCOLAR CALLE	629.20	
CUARTEL 022			
2DA. EMILIANO ZAPATA CALLE	De EMILIANO ZAPATA (CTEL. 22) CALLE a LIBRAMIENTO 2 CALLE	629.20	
A PEMEX CALLE	De ANTIGUO CAMINO AL CONCHI CALLE a LIC. LUIS DONALDO COLOSIO LIBRAMIENTO	661.20	
GRAL. FELPE ANGELES CTEL. 22 CALLE	De JESUS GARCIA CORONA CALLE a GRAL. FRANCISCO VILLA CALLE	629.20	
ARROYO JABALINES CALLE	De VENUSTIANO CARRANZA (CTEL. 22) CALLE a LIC. LUIS DONALDO COLOSIO LIBRAMIENTO	629.20	
EJERCITO MEXICANO AVENIDA	De LIC. LUIS DONALDO COLOSIO LIBRAMIENTO a JUAN PABLO I (MUNCH) AVENIDA	228.80	
	De DE VIA DEL FERROCARRIL DERECHO a DE LAS TORRES BOULEVARD	1,934.40	
	De DE LAS TORRES BOULEVARD a LIC. LUIS DONALDO COLOSIO LIBRAMIENTO	950.00	
ALFREDO B. BONFIL CALLE	De ANTONIO TOLEDO CORRO CALLE a PASCUAL OROZCO CALLE	629.20	
ALFONSO GENARO CALDERÓN CALLE	De VENUSTIANO CARRANZA (CTEL. 22) CALLE a JESUS GARCIA CORONA CALLE	629.20	
	De LIC. LUIS DONALDO COLOSIO LIBRAMIENTO a VENUSTIANO CARRANZA (CTEL. 22) CALLE	629.20	
GENOVEVO DE LA O CALLE	De ANTIGUO CAMINO AL CONCHI CALLE a ESCAMILLA CALLE	629.20	
FRANCISCO SOLÍS CALLE	De EMILIANO ZAPATA (CTEL. 22) CALLE a LIC. LUIS DONALDO COLOSIO LIBRAMIENTO	629.20	
CIALACA CALLE	De ISLA DE GUADALUPE CALLE a JUAN PABLO I (MUNCH) AVENIDA	629.20	
CIRUELOS CALLE	De ANTIGUO CAMINO AL CONCHI CALLE a DEPORTIVO ZAPATA CALLE	629.20	
CUAUHTÉMOC AVENIDA	De STA. ROSA BOULEVARD a JUAN ALDAMA CALLE	629.20	
LOS PINOS PRIVADA	De ANTIGUO CAMINO AL CONCHI CALLE a EMILIANO ZAPATA (CTEL. 22) CALLE	629.20	
DEPORTIVO ZAPATA CALLE	De CIRUELOS CALLE a LOS DURAZNOS CALLE	629.20	
LOS DURAZNOS CALLE	De TAMARINDO PRIVADA a PARAÍSO CALLE	629.20	
FRESNO CALLE	De LOS PINOS PRIVADA a LOS DURAZNOS CALLE	629.20	
VICENTE GUERRERO PRIVADA	De EMILIANO ZAPATA (CTEL. 22) CALLE a S DE MAYO CALLE	629.20	
LIC. LUIS DONALDO COLOSIO LIBRAMIENTO	De INTERNACIONAL A SALIDA A VILLA UNION (MEXICO 15) CARRETERA a MANUEL J. CLOUTIER AVENIDA	1,312.00	
	De EJERCITO MEXICANO AVENIDA a MANUEL J. CLOUTIER AVENIDA	1,705.60	
ISLA DE GUADALUPE CALLE	De LIC. LUIS DONALDO COLOSIO LIBRAMIENTO a ARROYO JABALINES CALLE	629.20	
ISLA DE LA PIEDRA CALLE	De LIC. LUIS DONALDO COLOSIO LIBRAMIENTO a INTERIOR DE MANZANA 22-457	629.20	
ISLA DEL BOSQUE CALLE	De INTERIOR DE MANZANA 22-457 a LIC. LUIS DONALDO COLOSIO LIBRAMIENTO	629.20	
ISLA DEL CARMEN CALLE	De ISLA DEL BOSQUE CALLE a ISLA DE VENADOS CALLE	629.20	
ISLA DE VENADOS CALLE	De LIC. LUIS DONALDO COLOSIO LIBRAMIENTO a ARROYO JABALINES CALLE	629.20	
ISLA GALAPAGOS CALLE	De ANABELLA DE GAVICA CALLE a LIC. LUIS DONALDO COLOSIO LIBRAMIENTO	629.20	

MUNICIPIO: MAZATLÁN

POBLACIÓN: MAZATLÁN

VIALIDAD	TRAMO	VALOR X M2	FAC DEM
CUARTEL 022			
JUAN ALDAMA CALLE	De NARCISO MENDOZA CALLE a CUAUHTÉMOC AVENIDA	629.20	
LOS LAURELES PRIVADA	De LOS DURAZNOS CALLE a CIRUELOS CALLE	629.20	
LIBRAMIENTO 2 CALLE	De LIC. LUIS DONALDO COLOSIO LIBRAMIENTO a SU TERMINACIÓN	1,024.40	
VICENTE LOMBARDO TOLEDANO CALLE	De LIC. LUIS DONALDO COLOSIO LIBRAMIENTO a VENUSTIANO CARRANZA (CTEL. 22) CALLE	629.20	
MARIANO ABASOLO CALLE	De JESÚS GARCÍA CORONA CALLE a VENUSTIANO CARRANZA (CTEL. 22) CALLE	629.20	
NARCISO MENDOZA CALLE	De FRANCISCO I. MADERO (CTEL. 22) CALLE a NARCISO MENDOZA CALLE	629.20	
MICHEL TELESFORO CALLE	De JUAN ALDAMA CALLE a STA. ROSA BOULEVARD	629.20	
NARANJOS CALLE	De ISLA GALAPAGOS CALLE a JUAN PABLO I I (MUNICH) AVENIDA	629.20	
PARAÍSO CALLE	De NOVA CALLE a EMILIANO ZAPATA (CTEL. 22) CALLE	629.20	
GILBERTO RUIZ ALMADA CALLE	De LIMONES CALLE a LOS PINOS PRIVADA	629.20	
STA. ROSA BOULEVARD	De PASCUAL OROZCO CALLE a GRAL. FRANCISCO VILLA CALLE	629.20	
TAJMARINDO PRIVADA	De LIC. LUIS DONALDO COLOSIO LIBRAMIENTO a ANOME CALLE	1,705.00	
FIDEL VELÁZQUEZ CALLE	De LOS PINOS PRIVADA a CIRUELOS CALLE	629.20	
ANTIGUO CAMINO AL CONCHI CALLE	De VENUSTIANO CARRANZA (CTEL. 22) CALLE a GRAL. FRANCISCO VILLA CALLE	629.20	
'GRAL. EMILIANO ZAPATA (CTEL. 22) CALLE	De PASCUAL OROZCO CALLE a GRAL. ÁLVARO OBREGÓN CALLE	629.20	
JUAN PABLO I I (MUNICH) AVENIDA	De LOS DURAZNOS CALLE a MANUEL J. CLOUTIER AVENIDA	795.60	
EMILIANO ZAPATA (CTEL. 22) CALLE	De VIA DE FERROCARRIL CALLE a LOS DURAZNOS CALLE	795.60	
FRANCISCO VILLA (CTEL. 22) AVENIDA	De DEL DEPORTISTA CALLE a GILBERTO RUIZ ALMADA CALLE	629.20	
EN MANZANA 22-017 PRIVADA	De LIC. LUIS DONALDO COLOSIO LIBRAMIENTO a MERCURIO CALLE	629.20	
LAZARO CARDENAS (CTEL. 22) CALLE	De VICENTE GUERRERO PRIVADA a LIC. LUIS DONALDO COLOSIO LIBRAMIENTO	629.20	
VENUSTIANO CARRANZA (CTEL. 22) CALLE	De NARANJOS CALLE a ANTIGUO CAMINO AL CONCHI CALLE	629.20	
	De LIC. LUIS DONALDO COLOSIO LIBRAMIENTO a EMILIANO ZAPATA (CTEL. 22) CALLE	629.20	
	De JUAN ALDAMA CALLE a INTERIOR DE MANZANA 22-017	629.20	
	De VENUSTIANO CARRANZA (CTEL. 22) CALLE a ANROYO JABALINES CALLE	629.20	
	De GILBERTO RUIZ ALMADA CALLE a JUAN PABLO I I (MUNICH) AVENIDA	629.20	
CUARTEL 023			
GRAL. ÁNGEL FLORES CALLE	De A SAN RAFAEL CAMINO a CIRUELOS CTCL. 23 CALLE	629.20	
A SAN RAFAEL CAMINO	De EJERCITO MEXICANO AVENIDA a INTERIOR DE MANZANA 23-024	629.20	
AUTODETERMINACIÓN CALLE	De INTERIOR DE MANZANA 23-046 a SOLIDARIDAD CALLE	629.20	
EJERCITO MEXICANO AVENIDA	De LIC. LUIS DONALDO COLOSIO LIBRAMIENTO a A SAN RAFAEL CAMINO	1,860.00	
	De DE VIA DEL FERROCARRIL DERECHO a DE LAS TORRES BOULEVARD	1,934.40	
	De A SAN RAFAEL CAMINO a HUERTA DE GUANÁBANAS CALLE	1,595.40	
	De DE LAS TORRES BOULEVARD a LIC. LUIS DONALDO COLOSIO LIBRAMIENTO	950.00	
CIRCUNVALACIÓN CALLE	De DE 23-007, 23-008 A LA 23-008 Y 013 CALLEJÓN a GRAL. ÁNGEL FLORES CALLE	629.20	
DE 23-007, 23-008 A LA 23-008 Y 013 CALLEJÓN	De ELPIDIO OSUNA CALLE a CIRCUNVALACIÓN CALLE	629.20	
ELPIDIO OSUNA CALLE	De OE 23-007, 23-008 A LA 23-008 Y 013 CALLEJÓN a GRAL. ÁNGEL FLORES CALLE	629.20	
FELIPE VALLE CALLE	De CIRCUNVALACIÓN CALLE a RODOLFO T. LOAIZA CALLE	629.20	
NO INTERVENCIÓN CALLE	De REVOLUCIÓN ANDADOR a SOLIDARIDAD CALLE	629.20	
RODOLFO T. LOAIZA CALLE	De GRAL. ÁNGEL FLORES CALLE a DE 23-007, 23-008 A LA 23-008 Y 013 CALLEJÓN	629.20	
CONSTITUCIÓN CTCL. 23 CALLE	De AUTOGESTIÓN CALLE a SOBERANÍA CALLE	629.20	
PACIFICO AVENIDA	De COLEGIO CIVIL ROSALES CALLE a DOS LIBRAMIENTO	364.00	
CUARTEL 024			
GRAL. FELIPE ÁNGELES CALLE	De EJERCITO MEXICANO AVENIDA a MONTE HIMALAYA ANDADOR	910.00	
	De TOMAS G. URBINA CALLE a CNEL. RODOLFO FIERRO CALLE	680.00	
ODROTEO ARANGO CALLE	De OFELIA GUEVARA CALLE a TOMA DE POLVAREDA AVENIDA	680.00	
BENJAMÍN ARGUMENTO CALLE	De TOMAS G. URBINA CALLE a ADELITA CALLE	680.00	
	De ONCE DE ENERO CALLE a DEL DELFIN BOULEVARD	680.00	
	De TOMA DE JUÁREZ CALLE a TOMA DE TORREÓN CALLE	680.00	
FIDEL ÁVILA CALLE	De PROF. JORGE SALAZAR (CALLE B) CALLE a DEL DELFIN BOULEVARD	680.00	
LORETO BARRAZA AVENIDA	De TOMA DE CHIHUAHUA CALLE a TOMA DE TORREÓN CALLE	680.00	
	De DEL DELFIN BOULEVARD a TOMA DE AGUA PRIETA CALLE	680.00	

MUNICIPIO: MAZATLÁN

POBLACIÓN: MAZATLÁN

VIALIDAD	TRAMO	VALOR X M2	FAC DEM
CUARTEL 024			
ANTONIO BASTIDAS CALLE	De BICENTENARIO JUAREZ AVENIDA a GRAL. FELIPE ANGELES CALLE	680.00	
BATALLA DEL PAREDÓN CALLE	De GRAL. FELIPE ANGELES CALLE a TOMA DE CELAYA CALLE	680.00	
	De BICENTENARIO JUAREZ AVENIDA a TOMA DE GUADALUPE AVENIDA	680.00	
BATALLA DE TIERRA BLANCA CALLE	De TOMA DE POLVAREDA AVENIDA a BICENTENARIO JUAREZ AVENIDA	680.00	
	De TOMA DE CELAYA CALLE a GRAL. LÁZARO CÁRDENAS CALLE	680.00	
	De OFELIA GUEVARA CALLE a TOMA DE POLVAREDA AVENIDA	680.00	
EJERCITO MEXICANO AVENIDA	De MAZATLÁN AVENIDA a INSURGENTES AVENIDA	3,182.40	
GRAL. RAFAEL BUELHA TENORIO CALZADA	De EJERCITO MEXICANO AVENIDA a DE LA MARINA (CARLOS CANSECO) CALLE	2,839.20	
MANUEL BUENDÍA CALLE	De LOURDES CASTRO AVENIDA a ALFONSO G. CALDERÓN AVENIDA	681.20	
MANUEL BURGUEÑO CALLE	De ALFONSO G. CALDERÓN AVENIDA a OFELIA GUEVARA CALLE	681.20	
ALFONSO G. CALDERÓN AVENIDA	De DE LA MARINA (CARLOS CANSECO) CALLE a DEL DELFIN BOULEVARD	910.00	
DE LA MARINA (CARLOS CANSECO) CALLE	De TOMA DE SALTILLO AVENIDA a JEREZ PRIVADA	1,705.60	
	De JEREZ PRIVADA a LIM. DE MANZ. 24-575	1,248.00	
	De LIM. DE MANZ. 24-575 a DEL ATLANTICO PASEO	3,000.00	
	De DEL ATLANTICO PASEO a DEL DELFIN AVENIDA	2,300.00	
TIROS CUATES CALLE	De DE LA MARINA (CARLOS CANSECO) CALLE a DORADOS DE VILLA AVENIDA	681.20	
GRAL. LÁZARO CÁRDENAS CALLE	De TOMA DE ZACATECAS CALLE a BATALLA DE TIERRA BLANCA CALLE	681.20	
CAJTELA DE VILLA CALLE	De TOMA DE POLVAREDA AVENIDA a TOMA DE GUADALAJARA AVENIDA	681.20	
CHIHUAHUA CTCL. 24 CALLE	De DORADOS DE VILLA AVENIDA a DE LA MARINA (CARLOS CANSECO) CALLE	681.20	
EJ 24-275 Y 274 CALLE	De DEL DELFIN BOULEVARD a TOMA DE TORREÓN CALLE	681.20	
FRANCISCO CHIGUETE CALLE	De OFELIA GUEVARA CALLE a ALFONSO G. CALDERÓN AVENIDA	681.20	
BICENTENARIO JUAREZ AVENIDA	De FRANCISCO SOLÍS AVENIDA a DEL DELFIN BOULEVARD	1,367.60	
NORMA CORONA CALLE	De ALFONSO G. CALDERÓN AVENIDA a LOURDES CASTRO AVENIDA	681.20	
CUESTA DE SAYULA CALLE	De TOMA DE GUADALAJARA AVENIDA a VIVA VILLA CALLE	681.20	
ACONTECER CALLE	De 7 DE ABRIL CALLE a FELIPE GUERRERO CALLE	681.20	
DEL DELFIN BOULEVARD	De EJERCITO MEXICANO AVENIDA a CRISTOBAL COLON AVENIDA	1,133.60	
	De CRISTOBAL COLON AVENIDA a ALFONSO G. CALDERÓN AVENIDA	1,133.60	
CRISTOBAL COLON AVENIDA	De GRAL. RAFAEL BUELHA TENORIO CALZADA a DEL DELFIN BOULEVARD	1,248.00	
DIVISIÓN DEL NORTE CALLE	De TOMA DE CHIHUAHUA CALLE a CRISTOBAL COLON AVENIDA	681.20	
7 DE ABRIL CALLE	De FRONTERA CALLE a ACONTECER CALLE	681.20	
CNEL. RODOLFO FIERRO CALLE	De TOMA DE GUADALUPE AVENIDA a BICENTENARIO JUAREZ AVENIDA	681.20	
	De TOMA DE SALTILLO AVENIDA a OFELIA GUEVARA CALLE	681.20	
	De INTERIOR DE MANZANA 24-284 a GRAL. JOSÉ RODRÍGUEZ CALLE	581.20	
FRANCISCO SOLÍS AVENIDA	De TOMA DE POLVAREDA AVENIDA a GRAL. RAFAEL BUELHA TENORIO CALZADA	1,367.60	
FRONTERA CALLE	De VIVA VILLA CALLE a ACONTECER CALLE	681.20	
SERGIO GALINDO CALLE	De ALFONSO G. CALDERÓN AVENIDA a OFELIA GUEVARA CALLE	681.20	
JOSÉ GÓMEZ CALLEJÓN	De ALFONSO G. CALDERÓN AVENIDA a MARÍA ELENA GÓMEZ CALLE	681.20	
FELIPE GUERRERO CALLE	De ALFONSO G. CALDERÓN AVENIDA a JOSÉ RODRÍGUEZ CALLE	681.20	
FRANCISCO TABOADA CALLE	De DEL DELFIN BOULEVARD a TRINIDAD RODRÍGUEZ CALLE	681.20	
GILDRADO MAGAÑA CALLE	De DEL DELFIN BOULEVARD a TOMA DE TORREÓN CALLE	681.20	
MARINA MAZATLÁN BOULEVARD	De DE LA LANGOSTA AVENIDA a DEL PEZ VELA AVENIDA	3,005.00	
ONCE DE ENERO CALLE	De LORETO BARRAZA AVENIDA a PEDRO VARELA CALLE	681.20	
	De PEDRO VARELA CALLE a BENJAMÍN ARGUMEDO CALLE	681.20	
DEL ATLANTICO PASEO	De DEL DELFIN AVENIDA a DE LA MARINA (CARLOS CANSECO) CALLE	2,000.00	
PLAN DE AYALA AVENIDA	De CNEL. RODOLFO FIERRO CALLE a BATALLA DEL PAREDÓN CALLE	681.20	
TOMA DE POLVAREDA AVENIDA	De DOROTEO ARANGO CALLE a FRANCISCO SOLÍS AVENIDA	681.20	
	De TOMA DE TORREÓN CALLE a BATALLA DEL PAREDÓN CALLE	681.20	
	De BATALLA DEL PAREDÓN CALLE a TOMAS G. URBINA CALLE	681.20	
RAFAEL BUENDÍA CALLE	De ALFONSO G. CALDERÓN AVENIDA a LOURDES CASTRO AVENIDA	681.20	
	De MARÍA ELENA GÓMEZ CALLE a ALFONSO G. CALDERÓN AVENIDA	681.20	
GRAL. JOSÉ RODRÍGUEZ CALLE	De TOMA DE ZACATECAS CALLE a FRANCISCO SOLÍS AVENIDA	681.20	
	De BATALLA DE TIERRA BLANCA CALLE a BATALLA DEL PAREDÓN CALLE	681.20	
	De TOMA DE JUÁREZ CALLE a JOSÉ RODRÍGUEZ PRIVADA	681.20	

MUNICIPIO: MAZATLÁN

POBLACIÓN: MAZATLÁN

VIALIDAD	TRAMO	VALOR X M2	FAC DEN
CUARTEL 024			
JOSÉ RODRÍGUEZ CALLE	De JOSÉ RAMÓN MARVAEZ CALLE a FRONTERA CALLE	681.20	
PROF. JORGE SALAZAR (CALLE B) CALLE FRONTERA PRIVADA	De FIDEL ÁVILA CALLE a DOROTEO ARANGO CALLE	681.20	
CANDELARIO CERVANTES CALLE	De JOSÉ RAMÓN MARVAEZ CALLE a FRONTERA CALLE	681.20	
TOMA DEL CIERPE (CALLE B) CALLE	De INTERIOR DE MANZANA 24-288 a DEL DELFÍN BOULEVARD	681.20	
	De DOROTEO ARANGO CALLE a DE LA MARINA (CARLOS CANSECO) CALLE	681.20	
	De TOMAS G. URBINA CALLE a TOMA DE ZACATECAS CALLE	681.20	
TOMA DE AGUA PRIETA CALLE	De BICENTENARIO JUAREZ AVENIDA a ANTONIO VILLARREAL CALLE	681.20	
TOMA DE CELAYA CALLE	De TOMAS G. URBINA CALLE a TOMA DE ZACATECAS CALLE	681.20	
TOMA DE CHIHUAHUA CALLE	De BICENTENARIO JUAREZ AVENIDA a VIVA VILLA CALLE	681.20	
	De ANTONIO VILLARREAL CALLE a BICENTENARIO JUAREZ AVENIDA	681.20	
TOMA DE GUADALAJARA AVENIDA	De ADELITA CALLE a DE LA MARINA (CARLOS CANSECO) CALLE	681.20	
	De BATALLA DE TIERRA BLANCA CALLE a CNEL. RODOLFO FIERRO CALLE	681.20	
	De CNEL. RODOLFO FIERRO CALLE a TOMAS G. URBINA CALLE	681.20	
TOMA DE GUADALUPE AVENIDA	De TOMA DE ZACATECAS CALLE a CNEL. RODOLFO FIERRO CALLE	681.20	
	De TOMA DE TORREÓN CALLE a TOMA DE ZACATECAS CALLE	681.20	
TOMA DE JUÁREZ CALLE	De BICENTENARIO JUAREZ AVENIDA a VIVA VILLA CALLE	681.20	
TOMA DE SALTILLO AVENIDA	De TOMAS G. URBINA CALLE a TOMA DE TORREÓN CALLE	681.20	
VIVA VILLA CALLE	De BATALLA DE TIERRA BLANCA CALLE a TOMAS G. URBINA CALLE	681.20	
	De TOMA DE AGUA PRIETA CALLE a BATALLA DE TIERRA BLANCA CALLE	681.20	
	De DOROTEO ARANGO CALLE a CAUTELA DE VILLA CALLE	681.20	
	De DE LA MARINA (CARLOS CANSECO) CALLE a CUESTA DE SAYULA CALLE	681.20	
TOMA DE TORREÓN CALLE	De CANDELARIO CERVANTES CALLE a BICENTENARIO JUAREZ AVENIDA	681.20	
TOMA DE ZACATECAS CALLE	De TOMA DE POLVAREDA AVENIDA a BICENTENARIO JUAREZ AVENIDA	681.20	
CNEL. TRILLO PRIVADA	De BICENTENARIO JUAREZ AVENIDA a LORETO BARRAZA AVENIDA	681.20	
BATALLA DE SAN PEDRO CALLE	De TOMA DE GUADALAJARA AVENIDA a TOMA DE SALTILLO AVENIDA	681.20	
	De VIVA VILLA CALLE a VIVA VILLA CALLE	681.20	
JACINTO VÁZQUEZ CALLE	De TOMA DE CELAYA CALLE a BENJAMÍN ARGUMEDO CALLE	681.20	
TOMAS G. URBINA CALLE	De BENJAMÍN ARGUMEDO CALLE a TOMA DE CELAYA CALLE	681.20	
	De TOMA DEL CIERPE (CALLE B) CALLE a VIVA VILLA CALLE	681.20	
ANTONIO VILLARREAL CALLE	De TOMA DE CHIHUAHUA CALLE a TOMA DE TORREÓN CALLE	681.20	
	De TOMA DE AGUA PRIETA CALLE a DEL DELFÍN BOULEVARD	681.20	
VIVA VILLA CALLE	De DORADOS DE VILLA AVENIDA a CAUTELA DE VILLA CALLE	681.20	
PEDRO VARELA CALLE	De ONCE DE ENERO CALLE a BENJAMÍN ARGUMEDO CALLE	681.20	
TOMA DE TORREÓN PRIVADA	De BICENTENARIO JUAREZ AVENIDA a PLAN DE AYALA AVENIDA	681.20	
PIÑOTE CALLE	De PLAN DE AYALA AVENIDA a BICENTENARIO JUAREZ AVENIDA	681.20	
NO. 1 CALLE	De BICENTENARIO JUAREZ AVENIDA a INTERIOR DE MANZANA 24-210	681.20	
JOSÉ RAMÓN MARVAEZ CALLE	De OFELIA GUEVARA CALLE a ALFONSO G. CALDERÓN AVENIDA	681.20	
ADRIANA TORRES CALLE	De FRONTERA CALLE a JOSÉ RAMÓN MARVAEZ CALLE	681.20	
TOMA DE CELAYA PRIVADA	De DEL DELFÍN BOULEVARD a JACINTO VÁZQUEZ CALLE	681.20	
BENJAMIN ARGUMEDO PRIVADA	De JACINTO VÁZQUEZ CALLE a BENJAMÍN ARGUMEDO CALLE	681.20	
DEL DELFÍN AVENIDA	De DEL ATLÁNTICO PASEO a BAÑIA AVENIDA	2,300.00	
OFELIA GUEVARA CALLE	De VIVA VILLA CALLE a CUESTA DE SAYULA CALLE	681.20	
	De CAUTELA DE VILLA PRIVADA a DOROTEO ARANGO CALLE	681.20	
CUARTEL 025			
MARIO ARTURO HUERTA AVENIDA	De DERECHO DE VIA FFCC VIALIDAD a SÁBALO-CERRITOS BOULEVARD	743.60	
SÁBALO-CERRITOS BOULEVARD	De UNO (1) ENTRE MZ.-25-001 Y ESTERO DEL SÁBALO ACCESO a SEIS (5) ENTRE LA MZ.25-003 PREG. "A" Y PREG. "B" ACCESO	3,088.00	
	De MARINA MAZATLÁN BOULEVARD a SEIS (5) ENTRE LA MZ.25-003 PREG. "A" Y PREG. "B" ACCESO	1,820.00	
EL DELFÍN PLAYA	De SÁBALO-CERRITOS BOULEVARD a ENTRE CTEL. 25 Y 21 CALLE	1,248.00	
CUARTEL 026			
ADELFA CALLE	De LIRIO CALLE a GARDEMA AVENIDA	635.00	
AMAPOLA CALLE	De CRISANTEMO CALLE a LIRIO CALLE	635.00	

MUNICIPIO: MAZATLÁN

POBLACIÓN: MAZATLÁN

VIALIDAD	TRAMO	VALOR X M2	FAC DEM
CUARTEL 026			
AZAHAR CALLE	De LIRIO CALLE a FLOR DE MAYO CALLE	635.00	
AZALEA CALLE	De TULIPAN AVENIDA a AZAHAR NO.1 ANDADOR	920.00	
	De AZAHAR NO.1 ANDADOR a LLUMIA DE ORO CALLE	635.00	
BAÑA KINO CALLE	De MARAVILLA AVENIDA a GARDENIA AVENIDA	635.00	
BENJAMÍN CERVANTES CALLE	De EMILIANO ZAPATA (CTEL. 28) CALLE a SM. ANTONIO CALLE	635.00	
GLORIA CIRIÁN DE ROBLES CALLE	De TTE. MANUEL SALAS GUZMAN AVENIDA a FRANCISCO VILLA CALLE	635.00	
OLIVA CALLE	De MADRE SELVA CALLE a JAZMÍN CALLE	635.00	
MANUEL J. CLOUTHER AVENIDA	De LIC. LUIS DONALDO COLOSIO LIBRAMIENTO a MUTUALISMO CALLE	1,450.00	
ADRIÁN CORONADO CALLE	De EMILIANO ZAPATA (CTEL. 28) CALLE a DE LOS REYES CALLE	635.00	
DALLAS CALLE	De LIC. LUIS DONALDO COLOSIO LIBRAMIENTO a GARDENIA AVENIDA	635.00	
	De JACARANDAS CALLE a SIBANGUELA PRIVADA	635.00	
MARGARTA AVENIDA	De MANUEL J. CLOUTHER AVENIDA a DE LA PRIMAVERA AVENIDA	635.00	
SAMUEL ESCOBOSA CALLE	De OFELIA GUEVARA CALLE a MAGDALENA LIZÁRRAGA CALLE	635.00	
FLOR DE EUGENIA CALLE	De CLAVEL CALLE a GLADIOLA CALLE	635.00	
	De CAPOMO CALLE a JACARANDAS CALLE	635.00	
RAFAEL FERNÁNDEZ CALLE	De EMILIANO ZAPATA (CTEL. 28) CALLE a MUTUALISMO CALLE	635.00	
JUANA GAMBOA D. CALLE	De AMARANTO PRIVADA a TTE. MANUEL SALAS GUZMAN AVENIDA	635.00	
MARIANO GAMBOA IBARRA CALLE	De MARIANO CASTAYEDA CALLE a MUTUALISMO CALLE	635.00	
GARDENIA AVENIDA	De BAÑA KINO CALLE a MANUEL J. CLOUTHER AVENIDA	1,050.00	
GRASOL CALLE	De BAÑA KINO CALLE a GLADIOLA CALLE	635.00	
GLADIOLA CALLE	De MANUEL J. CLOUTHER AVENIDA a DALLAS CALLE	635.00	
SOFÍA R. GONZÁLEZ CALLE	De OFELIA GUEVARA CALLE a MARIANO CASTAYEDA CALLE	635.00	
OFELIA GUEVARA CALLE	De SOFÍA R. GONZÁLEZ CALLE a MANUEL J. CLOUTHER AVENIDA	635.00	
LIC. LUIS DONALDO COLOSIO LIBRAMIENTO LIRIO CALLE	De INTERNACIONAL A SALIDA A VILLA UNIÓN (MEXICO 15) CARRETERA a MANUEL J. CLOUTHER AVENIDA	1,640.00	
AGUSTÍN ÁNGULO MACHADO CALLE	De DALLAS CALLE a MANUEL J. CLOUTHER AVENIDA	635.00	
MARGARITA CALLE	De MARIANO GAMBOA IBARRA CALLE a LÁZARO RUBIO FÉLIX AVENIDA	635.00	
	De FLOR DE MAYO CALLE a JACARANDAS CALLE	635.00	
	De TULIPAN AVENIDA a GLADIOLA CALLE	635.00	
MUTUALISMO CALLE	De ISABEL RAMÍREZ CALLE a MANUEL J. CLOUTHER AVENIDA	635.00	
MARDO CALLE	De LIRIO CALLE a TULIPAN AVENIDA	635.00	
	De ORQUIDEA CALLE a CRISANTEMO CALLE	635.00	
OSCAR ORTIZ CALLE	De MARGARTA AVENIDA a RAFAEL FERNÁNDEZ CALLE	635.00	
PETUNIA CALLE	De JAZMÍN CALLE a GARDENIA AVENIDA	635.00	
DE LA PRIMAVERA AVENIDA	De GLADIOLA CALLE a LIRIO CALLE	635.00	
DE LA ROSA CALLE	De ORQUIDEA CALLE a LIRIO CALLE	635.00	
ROSENDO MEZA CALLE	De OFELIA GUEVARA CALLE a MAGDALENA LIZÁRRAGA CALLE	635.00	
LÁZARO RUBIO FÉLIX AVENIDA	De EMILIANO ZAPATA (CTEL. 28) CALLE a MUTUALISMO CALLE	635.00	
TTE. MANUEL SALAS GUZMAN AVENIDA	De MIGUEL HIDALGO CALLE a ISABEL RAMÍREZ CALLE	635.00	
TULIPAN AVENIDA	De MARGARITA CALLE a LIC. LUIS DONALDO COLOSIO LIBRAMIENTO	920.00	
	De AZALEA CALLE a MARGARITA CALLE	920.00	
AZUCENA CALLE	De LIRIO CALLE a ORQUIDEA CALLE	635.00	
EMILIANO ZAPATA (CTEL. 28) CALLE	De FRANCISCO L. MADERO CALLE a LÁZARO RUBIO FÉLIX AVENIDA	635.00	
CUARTEL 027			
LA PRIMAVERA CALLE	De INTERNACIONAL A SALIDA A VILLA UNIÓN (MEXICO 15) CARRETERA a CUARTA CALLE	436.80	
ESCOLAR CALLE	De QUINTA (STA.) CALLE a INTERNACIONAL A SALIDA A VILLA UNIÓN (MEXICO 15) CARRETERA	436.80	
INTERNACIONAL A SALIDA A VILLA UNIÓN (MEXICO 15) CARRETERA	De LÍMITE ORIENTE DEL PERÍMETRO URBANO a LÍMITE ORIENTE DE LA MANZ. 27-028 CALLE	240.00	
	De LÍMITE ORIENTE DE LA MANZ. 27-028 CALLE a LÍMITE PONIENTE DE LA MANZ. 28-001 CALLE	240.00	
	De DELFÍN CALLE a LÍMITE PONIENTE DE LA MANZ. 28-001 CALLE	520.00	
CUARTEL 028			
INTERNACIONAL A SALIDA A VILLA UNIÓN (MEXICO 15) CARRETERA	De LÍMITE ORIENTE DEL PERÍMETRO URBANO a LÍMITE ORIENTE DE LA MANZ. 27-028 CALLE	240.00	
	De LÍMITE ORIENTE DE LA MANZ. 27-028 CALLE a LÍMITE PONIENTE DE LA MANZ. 28-001 CALLE	240.00	

MUNICIPIO: MAZATLÁN

POBLACIÓN: MAZATLÁN

VIALIDAD	TRAMO	VALOR X M2	FAC DEM
CUARTEL 029			
EJERCITO MEXICANO AVENIDA	De LIC. LUIS DONALDO COLOSMO LIBRAMIENTO a OSCAR PÉREZ ESCOBOSA AVENIDA	1,705.60	
MANUEL J. CLOUTIER AVENIDA	De LIC. LUIS DONALDO COLOSMO LIBRAMIENTO a OSCAR PÉREZ ESCOBOSA AVENIDA	1,260.00	
ENSENADA CALLE	De VERACRUZ CALLE a STA. ROSA BOULEVARD	635.00	
LIC. LUIS DONALDO COLOSMO LIBRAMIENTO	De EJERCITO MEXICANO AVENIDA a MANUEL J. CLOUTIER AVENIDA	1,705.60	
JORGIE ABEL LOPEZ SANCHEZ CALLE	De MANGOS CALLE a LIC. ARNOLDO MILLÁN TRUJILLO CALLE	635.00	
OSCAR PEREZ ESCOBOSA AVENIDA	De EJERCITO MEXICANO AVENIDA a MANUEL J. CLOUTIER AVENIDA	1,300.00	
MANGOS CALLE	De ING. RAÚL VALDEZ ROMO CALLE a LAS TORRES BOULEVARD	635.00	
RAÚL CÁRDENAS DUARTE CALLE	De LIC. ARNOLDO MILLÁN TRUJILLO CALLE a MANGOS CALLE	635.00	
STA. ROSA BOULEVARD	De OSCAR PEREZ ESCOBOSA AVENIDA a LIC. LUIS DONALDO COLOSMO LIBRAMIENTO	1,300.00	
LAS TORRES BOULEVARD	De MANGOS CALLE a ANTONIO TOLEDO CORRO AVENIDA	1,050.00	
JUAN PABLO I (MUNICH) AVENIDA	De LIC. LUIS DONALDO COLOSMO LIBRAMIENTO a EL ANDRÉGO CALLE	1,150.00	
CUARTEL 030			
UNO ACCESO	De INTERIOR DE MANZANA 39-003 a CALLEVILLA HERMOZA	2,272.40	
	De TRES ACCESO a DEL CENTENARIO AVENIDA	2,272.40	
	De TRES ACCESO a INTERIOR DE MANZANA 39-003	2,272.40	
DEL CENTENARIO AVENIDA	De ACCESO UNO a ACCESO UNO	2,272.40	
TRES ACCESO	De INTERIOR DE MANZANA 39-005 a UNO ACCESO	2,839.20	
PLAYA ESTRELLA DE MAR CALLE	De INTERIOR DE MANZANA 39-001 a INTERIOR DE MANZANA 39-001	2,839.20	
	De INTERIOR DE MANZANA 39-001 a SU TERMINACIÓN	2,839.20	
	De SU INICIO a SU TERMINACIÓN	135.00	
ISLA DE LA PIEDRA CERRADA	De ACCESO UNO a INTERIOR DE MANZANA 39-004	2,839.20	
RINCÓN DE HIGUERAS CALLE	De UNO ACCESO a INTERIOR DE MANZANA 39-003	2,839.20	
CUARTEL 031			
EL DELFIN PLAYA	De ENTRE CTEL. 28 Y 31 CALLE a SU TERMINACIÓN	1,534.00	
CUARTEL 032			
ARTICULO 27 CONST. CALLE	De PICHILINGUE CALLE a PRESA DEL EJIDO NO. 1 CALLE	635.00	
EJERCITO MEXICANO AVENIDA	De A SAN RAFAEL CAMINO a HUERTA DE GUANÁBAMAS CALLE	1,596.40	
LIC. CARLOS SALINAS DE GORTARI CALLE	De SANTA CLARA EN CTEL. 32 CALLE a CESTADERO CALLE	635.00	
MANUEL J. CLOUTIER AVENIDA	De OSCAR PÉREZ ESCOBOSA AVENIDA a 3 (BLVD. JACARANDAS) LIBRAMIENTO	1,260.00	
LA PRESA DEL EJIDO CÁLLE	De PICHILINGUE CALLE a EJIDO HIGUERAS DEL CONCHI CALLE	635.00	
EJIDO EL CONCHI CALLE	De LIBRAMIENTO NO. 3 AVENIDA a EJIDO EL VENADILLO CALLE	635.00	
EJIDO CRISTO REY CALLE	De EJIDO SANTA ROSA CALLE a EJIDO EL CONCHI CALLE	635.00	
EJIDO DE LA CAMPANA CALLE	De EJIDO SANTA ROSA CALLE a EJIDO TEOODRO BELTRÁN CALLE	635.00	
EJIDO DEL CHILILLO CALLE	De EJIDO SANTA ROSA CALLE a EJIDO EL CONCHI CALLE	635.00	
EJIDO EL TECOMATE CALLE	De EJIDO HIGUERAS DEL CONCHI CALLE a EJIDO EL WALAMO CALLE	635.00	
EJIDO HIGUERAS DEL CONCHI CALLE	De EJIDO ISLA DEL BOSQUE CALLE a LA PRESA DEL EJIDO CALLE	635.00	
EJIDO LA PETACA CALLE	De EJIDO EL CONCHI CALLE a EJIDO SANTA ROSA CALLE	635.00	
EJIDO PALMILLAS CALLE	De EJIDO SANTA ROSA CALLE a EJIDO EL CONCHI CALLE	635.00	
EJIDO SANTA ROSA CALLE	De EJIDO CRISTO REY CALLE a 13 DE JUNIO DE 1934 CALLE	635.00	
	De EJIDO MIRAVALLAS CALLE a EJIDO EL WALAMO CALLE	635.00	
EJIDO EL WALAMO CALLE	De FCO. I. MADERO EN CTEL. 34 AVENIDA a EJIDO LA RASTRA CALLE	635.00	
3 (BLVD. JACARANDAS) LIBRAMIENTO	De ARBOLEDAS AVENIDA a JUAN PABLO I (MUNICH) AVENIDA	1,150.00	
	De MANUEL J. CLOUTIER AVENIDA a ARBOLEDAS AVENIDA	1,050.00	
OSCAR PEREZ ESCOBOSA AVENIDA	De EJERCITO MEXICANO AVENIDA a MANUEL J. CLOUTIER AVENIDA	1,300.00	
Diego María Rivera Calle	De FRESNOS CALLE a INTERIOR DE MANZANA 32-021	635.00	
STA. ROSA BOULEVARD	De LIBRAMIENTO NO. 3 AVENIDA a OSCAR PEREZ ESCOBOSA AVENIDA	1,150.00	
TIERRA Y LIBERTAD CALLE	De PRESA DEL EJIDO NO. 1 CALLE a LA PRESA DEL EJIDO CALLE	635.00	
EJIDO ISLA DEL BOSQUE CALLE	De EJIDO EL CONCHI CALLE a FCO. I. MADERO EN CTEL. 34 AVENIDA	635.00	
GLADIKLAS CALLE	De A SANTA ROSA CAMINO a GRAL. J. M. CABANILLAS CALLE	635.00	
EJIDO LAS PILAS CALLE	De FCO. I. MADERO EN CTEL. 34 AVENIDA a EJIDO LA RASTRA CALLE	635.00	
AL CONCHI CAMINO	De EJERCITO MEXICANO AVENIDA a DE LOS CAPUCHINOS CALLE	635.00	

MUNICIPIO: MAZATLÁN

POBLACIÓN: MAZATLÁN

VIALIDAD	TRAMO	VALOR X M2	FAC DEM
CUARTEL 032			
LUIS DONALDO COLOSO MURRIETA AVENIDA	De EJIDO LA LABOR CALLE a FRANCISCO GONZÁLEZ BOCANEGRA AVENIDA	635.00	
EMBATIDOS DEL CONCHI CALLE	De GRAL. J. M. CABANILLAS CALLE a LUIS DONALDO COLOSO MURRIETA AVENIDA	635.00	
FCO. L. MADERO EN CTEL. 34 AVENIDA	De OSCAR PÉREZ ESCOBOSA AVENIDA a 21 DE MARZO (CTEL. 34) CALLE	1,150.00	
	De 21 DE MARZO (CTEL. 34) CALLE a CESTADERO CALLE	800.00	
EJIDO EL CASTILLO CALLE	De EJIDO LAS HIGUERAS CALLE a EJIDO LOS POZOS CALLE	635.00	
FRANCISCO GONZÁLEZ BOCANEGRA AVENIDA	De OSCAR PÉREZ ESCOBOSA AVENIDA a SANTA CLARA EN CTEL. 32 CALLE	635.00	
JUAN PABLO I I (MUNCH) AVENIDA	De LIC. LUIS DONALDO COLOSO LIBRAMIENTO a EL ANDARRIGO CALLE	1,150.00	
PRESA DEL EJIDO NO. 1 CALLE	De EJIDO LA RASTRA CALLE a ARTICULO 27 CONST. CALLE	635.00	
AMÉRICA CALLE	De AL CONCHI CAMINO a ASIA CALLE	635.00	
LAURIELES CALLE	De JUAN PABLO I I (MUNCH) AVENIDA a FRESMOS CALLE	635.00	
CUARTEL 033			
AZALEA CALLE	De AZAHAR NO.1 ANDADOR a LLUVIA DE ORO CALLE	800.00	
BAHÍA KIHO CALLE	De MARAVILLA AVENIDA a GARDENIA AVENIDA	635.00	
CERRO DEL CRESTÓN CALLE	De LOMA LARGA CALLE a CERRO CHAPULTEPEC CALLE	635.00	
CERRO LOMA LINDA POMENTE CALLE	De ARROYO DE LOS JABALES AVENIDA a CERRO DE LAS CAMPANAS ORIENTE CALLE	635.00	
BENJAMÍN CERVANTES CALLE	De EMILIANO ZAPATA (CTEL. 28) CALLE a SAN ANTONIO CALLE	635.00	
MANUEL J. CLOUTHER AVENIDA	De AL EJ. EL ARMADILLO CAMINO a LAS HIGUERAS CARRETERA	700.00	
	De MUTUALISMO CALLE a AL EJ. EL ARMADILLO CAMINO	1,260.00	
ADRIÁN CORONADO CALLE	De EMILIANO ZAPATA (CTEL. 28) CALLE a DE LOS REYES CALLE	635.00	
LA LUNA BOULEVARD	De ROCÍO CALLE a VALLE DE SANTIAGO CALLE	805.00	
DEL ARROYO AVENIDA	De DEL SOL BOULEVARD a COSMOS CALLE	635.00	
DE LOS REYES CALLE	De CRISBERO ROMERO RÍOS CALLE a MANUEL J. CLOUTHER AVENIDA	635.00	
GENARO ESTRADA AVENIDA	De NUBE CALLE a LAS HIGUERAS CARRETERA	850.00	
MANUEL FLORES CALLE	De DE LOS REYES CALLE a MUTUALISMO CALLE	635.00	
FRANCISCO ALARCÓN CALLE	De JACINTO LÓPEZ CALLE a CRISBERO ROMERO RÍOS CALLE	635.00	
JUANA GAMBONA D. CALLE	De AMARANTO PRIVADA a TTE. MANUEL SALAS GUZMÁN AVENIDA	635.00	
GERARDO CALLE	De CAMELIA CALLE a MAGNOLIA CALLE	635.00	
LOMA LARGA CALLE	De GENARO ESTRADA AVENIDA a CERRO DEL CRESTÓN CALLE	635.00	
JACINTO LÓPEZ CALLE	De TTE. MANUEL SALAS GUZMÁN AVENIDA a FRANCISCO ALARCÓN CALLE	635.00	
MUTUALISMO CALLE	De ISABEL RAMÍREZ CALLE a MANUEL J. CLOUTHER AVENIDA	635.00	
RELÁMPAGO CALLE	De BRUMA CALLE a DEL ARROYO AVENIDA	635.00	
ROCÍO CALLE	De LA LUNA BOULEVARD a DEL ARROYO AVENIDA	635.00	
CRISBERO ROMERO RÍOS CALLE	De DE LOS REYES CALLE a FRANCISCO ALARCÓN CALLE	635.00	
TTE. MANUEL SALAS GUZMÁN AVENIDA	De MIGUEL HIDALGO CALLE a ISABEL RAMÍREZ CALLE	635.00	
JOSÉ MARÍA MORELOS AVENIDA	De FRANCISCO VILLA CALLE a MARAVILLA AVENIDA	635.00	
MARAVILLA AVENIDA	De BAHÍA KIHO CALLE a MIGUEL HIDALGO CALLE	635.00	
RIGOBERTO ASTORGA AVENIDA	De JOSÉ MARÍA MORELOS AVENIDA a DE LOS REYES CALLE	635.00	
COSMOS CALLE	De NELLY MORALES DE PONZO CALLE a AMELIA FARBER HÖLDERNES CALLE	635.00	
AMARANTO CALLE	De AZALEA CALLE a AMARANTO PRIVADA	635.00	
MAGNOLIA CALLE	De VIOLETA CALLE a AZALEA CALLE	635.00	
PROFA. MARIA LUISA ASTORGA CALLE	De NELLY MORALES DE PONZO CALLE a GENARO ESTRADA AVENIDA	635.00	
CUARTEL 034			
LIC. CARLOS SALINAS DE GORTARI CALLE	De SANTA CLARA EN CTEL. 32 CALLE a CESTADERO CALLE	635.00	
VERANOS CALLE	De FCO. L. MADERO EN CTEL. 34 AVENIDA a HUARITUPA CALLE	635.00	
MANUEL J. CLOUTHER AVENIDA	De AL EJ. EL ARMADILLO CAMINO a LAS HIGUERAS CARRETERA	700.00	
3 (BLVD. JACARANDAS) LIBRAMIENTO	De ARBOLEDAS AVENIDA a JUAN PABLO I I (MUNCH) AVENIDA	1,150.00	
	De MANUEL J. CLOUTHER AVENIDA a ARBOLEDAS AVENIDA	1,050.00	
EJIDO MATATÁN CALLE	De FCO. L. MADERO EN CTEL. 34 AVENIDA a PUERTAS DE SOL CALLE	635.00	
SANBARIPA CALLE	De AL EJ. EL ARMADILLO CAMINO a DE LAS FLORES AVENIDA	681.20	
LUIS DONALDO COLOSO MURRIETA AVENIDA	De EJIDO LA LABOR CALLE a FRANCISCO GONZÁLEZ BOCANEGRA AVENIDA	635.00	

MUNICIPIO: MAZATLÁN

POBLACIÓN: MAZATLÁN

VIALIDAD	TRAMO	VALOR X M2	FAC DEM
CUARTEL 034			
FCO. L MADERO EN CTEL. 34 AVENIDA	De OSCAR PEREZ ESCOBOSA AVENIDA a 21 DE MARZO (CTEL. 34) CALLE	1,150.00	
	De 21 DE MARZO (CTEL. 34) CALLE a CESTADERO CALLE	800.00	
FRANCISCO GONZÁLEZ BOCANEGRA AVENIDA	De OSCAR PEREZ ESCOBOSA AVENIDA a SANTA CLARA EN CTEL. 32 CALLE	635.00	
JUANTELLOS CALLE	De FRANCISCO GONZÁLEZ BOCANEGRA AVENIDA a FCO. L MADERO EN CTEL. 34 AVENIDA	635.00	
JUAN PABLO I (MUNICH) AVENIDA	De LIC. LUIS DONALDO COLOSO LIBRAMIENTO a EL ANDARIEGO CALLE	1,150.00	
CARLOMAGNO CALLE	De CARLOS V CALLE a JULIO CESAR CALLE	635.00	
JULIO CESAR CALLE	De FRANCISCO GONZÁLEZ BOCANEGRA AVENIDA a CARLOMAGNO CALLE	635.00	
MARCO AURELIO CALLE	De FRANCISCO GONZÁLEZ BOCANEGRA AVENIDA a CARLOMAGNO CALLE	635.00	

Manzanas por Zona

ZONA: 001

730

Terrenos comprendidos dentro de la zona No. 001 con excepción de los predios fronteros a las vialidades con valores ya establecidos como valores por tramo a razón de:

A continuación se enumeran las manzanas que comprenden esta zona

CTL-MAN	CTL-MAN	CTL-MAN	CTL-MAN	CTL-MAN	CTL-MAN	CTL-MAN	CTL-MAN	CTL-MAN
024-000	024-047	024-048	024-049	024-053	024-054	024-055	024-056	024-091
024-092	024-093	024-094	024-095	024-096	024-097	024-098	024-100	024-101
024-102	024-103	024-104	024-105	024-106	024-107	024-108	024-109	024-110
024-111	024-112	024-113	024-114	024-115	024-116	024-117	024-118	024-119
024-120	024-121	024-122	024-123	024-124	024-125	024-126	024-127	024-128
024-129	024-130	024-131	024-132	024-133	024-134	024-135	024-137	024-138
024-139	024-223	024-226						

730

ZONA: 004

Terrenos comprendidos dentro de la zona No. 004 con excepción de los predios fronteros a las vialidades con valores ya establecidos como valores por tramo a razón de:

A continuación se enumeran las manzanas que comprenden esta zona

CTL-MAN	CTL-MAN	CTL-MAN	CTL-MAN	CTL-MAN	CTL-MAN	CTL-MAN	CTL-MAN	CTL-MAN
024-005	024-006	024-007	024-008	024-009	024-011	024-012	024-013	024-014
024-015	024-016	024-017	024-018	024-019	024-020	024-021	024-022	024-023
024-028	024-027	024-028	024-029	024-030	024-031	024-033	024-034	024-035
024-036	024-037	024-038	024-041	024-042	024-043	024-044	024-045	024-046
024-050	024-051	024-052	024-057	024-059	024-060	024-061	024-062	024-063
024-064	024-065	024-066	024-067	024-068	024-069	024-070	024-071	024-072
024-073	024-074	024-075	024-076	024-077	024-078	024-079	024-080	024-081
024-082	024-083	024-084	024-086	024-087	024-088	024-089	024-140	024-141
024-142	024-143	024-144	024-145	024-148	024-149	024-152	024-153	024-156
024-157	024-158	024-159	024-161	024-162	024-163	024-213	024-214	024-215
024-216	024-217	024-218	024-219	024-220	024-222	024-256	024-257	024-258
024-264	024-266	024-287	024-290	024-291	024-374	024-375		

MUNICIPIO: MAZATLÁN

POBLACIÓN: MAZATLÁN

VIALIDAD		TRAMO							VALOR X M2	FAC DEM
2415										
ZONA: 015										
Terrenos comprendidos dentro de la zona No. 015 con excepción de los predios fronteros a las vialidades con valores ya establecidos como valores por tramo a razón de:										
A continuación se enumeran las manzanas que comprenden esta zona										
CTL-MAN	CTL-MAN	CTL-MAN	CTL-MAN	CTL-MAN	CTL-MAN	CTL-MAN	CTL-MAN	CTL-MAN	CTL-MAN	
018-021	018-022	018-023								
2890										
ZONA: 016										
Terrenos comprendidos dentro de la zona No. 016 con excepción de los predios fronteros a las vialidades con valores ya establecidos como valores por tramo a razón de:										
A continuación se enumeran las manzanas que comprenden esta zona										
CTL-MAN	CTL-MAN	CTL-MAN	CTL-MAN	CTL-MAN	CTL-MAN	CTL-MAN	CTL-MAN	CTL-MAN	CTL-MAN	
018-035	018-036	018-037	018-038	018-039	018-040	018-041	018-042	018-043		
018-044	018-045	018-046	018-047	018-048	018-049					
3360										
ZONA: 017										
Terrenos comprendidos dentro de la zona No. 017 con excepción de los predios fronteros a las vialidades con valores ya establecidos como valores por tramo a razón de:										
A continuación se enumeran las manzanas que comprenden esta zona										
CTL-MAN	CTL-MAN	CTL-MAN	CTL-MAN	CTL-MAN	CTL-MAN	CTL-MAN	CTL-MAN	CTL-MAN	CTL-MAN	
018-187	019-078	024-002	024-701							
2310										
ZONA: 018										
Terrenos comprendidos dentro de la zona No. 018 con excepción de los predios fronteros a las vialidades con valores ya establecidos como valores por tramo a razón de:										
A continuación se enumeran las manzanas que comprenden esta zona										
CTL-MAN	CTL-MAN	CTL-MAN	CTL-MAN	CTL-MAN	CTL-MAN	CTL-MAN	CTL-MAN	CTL-MAN	CTL-MAN	
019-049	019-059	019-078	019-087	019-088	019-089	019-090	019-091	019-092		
019-093	019-094	019-095	019-096	019-097	019-098	019-099				
2200										
ZONA: 019										
Terrenos comprendidos dentro de la zona No. 019 con excepción de los predios fronteros a las vialidades con valores ya establecidos como valores por tramo a razón de:										
A continuación se enumeran las manzanas que comprenden esta zona										
CTL-MAN	CTL-MAN	CTL-MAN	CTL-MAN	CTL-MAN	CTL-MAN	CTL-MAN	CTL-MAN	CTL-MAN	CTL-MAN	
019-027	019-028	019-029	019-034	019-035	019-036	019-037	019-038	019-039		
019-040	019-041	019-042	019-043	019-044	019-045	019-046	019-047	019-048		
019-050	019-051	019-052	019-053	019-055	019-056	019-074				
1545										
ZONA: 020										
Terrenos comprendidos dentro de la zona No. 020 con excepción de los predios fronteros a las vialidades con valores ya establecidos como valores por tramo a razón de:										
A continuación se enumeran las manzanas que comprenden esta zona										
CTL-MAN	CTL-MAN	CTL-MAN	CTL-MAN	CTL-MAN	CTL-MAN	CTL-MAN	CTL-MAN	CTL-MAN	CTL-MAN	
019-002	019-003	019-015	019-016	019-017	019-018	019-019	019-020	019-022		
019-023	019-024	019-025	019-030	019-031	019-032	019-033	019-058			

MUNICIPIO: MAZATLÁN

POBLACIÓN: MAZATLÁN

VIALIDAD	TRAMO	VALOR X M2	FAC DEM
----------	-------	---------------	------------

ZONA: 027

1200

Terrenos comprendidos dentro de la zona No. 027 con excepción de los predios fronteros a las vialidades con valores ya establecidos como valores por tramo a razón de:

A continuación se enumeran las manzanas que comprenden esta zona

CTL-MAN	CTL-MAN	CTL-MAN	CTL-MAN	CTL-MAN	CTL-MAN	CTL-MAN	CTL-MAN	CTL-MAN
017-059	017-273							

2250

ZONA: 028

Terrenos comprendidos dentro de la zona No. 028 con excepción de los predios fronteros a las vialidades con valores ya establecidos como valores por tramo a razón de:

A continuación se enumeran las manzanas que comprenden esta zona

CTL-MAN	CTL-MAN	CTL-MAN	CTL-MAN	CTL-MAN	CTL-MAN	CTL-MAN	CTL-MAN	CTL-MAN
017-060	017-217	017-218	017-219	017-220	017-221	017-222	017-223	017-224
017-225	017-226	017-227	017-228	017-230	017-231	017-233	017-234	017-235
017-236	017-237	017-238	017-239	017-240	017-241	017-242	017-243	017-244
017-245	017-246	017-247	017-248	017-249	017-250	017-251	017-252	017-253
017-309	017-315	017-317						

1000

ZONA: 029

Terrenos comprendidos dentro de la zona No. 029 con excepción de los predios fronteros a las vialidades con valores ya establecidos como valores por tramo a razón de:

A continuación se enumeran las manzanas que comprenden esta zona

CTL-MAN	CTL-MAN	CTL-MAN	CTL-MAN	CTL-MAN	CTL-MAN	CTL-MAN	CTL-MAN	CTL-MAN
017-081	017-115	017-116	017-117	017-118	017-119	017-120	017-121	017-122
017-123	017-124	017-125	017-126	017-127	017-128	017-129	017-130	017-131
017-132	017-133	017-134	017-135	017-136	017-137	017-138	017-139	017-140
017-141	017-142	017-143	017-144	017-145	017-146	017-147	017-148	017-149
017-150	017-151	017-152	017-153	017-182	017-183	017-193	017-194	017-195
017-196	017-197	017-198	017-199	017-200	017-201	017-202	017-203	017-204
017-205	017-206	017-207	017-208	017-209	017-210	017-211	017-212	017-213
017-214	017-215	017-216	017-316					

900

ZONA: 030

Terrenos comprendidos dentro de la zona No. 030 con excepción de los predios fronteros a las vialidades con valores ya establecidos como valores por tramo a razón de:

A continuación se enumeran las manzanas que comprenden esta zona

CTL-MAN	CTL-MAN	CTL-MAN	CTL-MAN	CTL-MAN	CTL-MAN	CTL-MAN	CTL-MAN	CTL-MAN
017-158	017-159	017-160	017-161	017-162	017-163	017-164	017-165	017-168
017-174	017-175	017-176	017-177	017-178	017-179	017-220	017-255	017-256
017-257	017-258	017-265	017-266	017-267	017-268	017-270	017-271	017-307

1200

ZONA: 031

Terrenos comprendidos dentro de la zona No. 031 con excepción de los predios fronteros a las vialidades con valores ya establecidos como valores por tramo a razón de:

A continuación se enumeran las manzanas que comprenden esta zona

CTL-MAN	CTL-MAN	CTL-MAN	CTL-MAN	CTL-MAN	CTL-MAN	CTL-MAN	CTL-MAN
017-311	017-312	017-313	017-314				

MUNICIPIO: MAZATLÁN

POBLACIÓN: MAZATLÁN

VALIDADAD		TRAMO							VALOR X M2	FAC DEM
ZONA: 032										335
Terrenos comprendidos dentro de la zona No. 032 con excepción de los predios fronteros a las validades con valores ya establecidos como valores por tramo a razón de:										
A continuación se enumeran las manzanas que comprenden esta zona										
CTL-MAN	CTL-MAN	CTL-MAN	CTL-MAN	CTL-MAN	CTL-MAN	CTL-MAN	CTL-MAN	CTL-MAN	CTL-MAN	
017-001	017-051	017-074	017-076	017-082	017-084	017-310				
										1200
ZONA: 033										
Terrenos comprendidos dentro de la zona No. 033 con excepción de los predios fronteros a las validades con valores ya establecidos como valores por tramo a razón de:										
A continuación se enumeran las manzanas que comprenden esta zona										
CTL-MAN	CTL-MAN	CTL-MAN	CTL-MAN	CTL-MAN	CTL-MAN	CTL-MAN	CTL-MAN	CTL-MAN	CTL-MAN	
017-010	017-011	017-012	017-013	017-014	017-015	017-016	017-017	017-018		
017-019	017-020	017-021	017-022	017-023	017-024	017-025	017-030	017-031		
017-032	017-033	017-034	017-035	017-036	017-037	017-038	017-039	017-040		
017-041										
										1200
ZONA: 034										
Terrenos comprendidos dentro de la zona No. 034 con excepción de los predios fronteros a las validades con valores ya establecidos como valores por tramo a razón de:										
A continuación se enumeran las manzanas que comprenden esta zona										
CTL-MAN	CTL-MAN	CTL-MAN	CTL-MAN	CTL-MAN	CTL-MAN	CTL-MAN	CTL-MAN	CTL-MAN	CTL-MAN	
012-000	012-055	012-092	012-112	012-113	012-114	012-115	012-116	012-117		
017-042	017-043	017-044	017-045	017-046	017-090	017-091	017-092	017-093		
017-094	017-095	017-096	017-097	017-098	017-099	017-100	017-102	017-103		
017-105	017-106	017-107	017-108	017-109	017-110	017-111	017-112	017-113		
017-114	017-154	017-155	017-156	017-169	017-181	017-184	017-190	017-192		
										2625
ZONA: 035										
Terrenos comprendidos dentro de la zona No. 035 con excepción de los predios fronteros a las validades con valores ya establecidos como valores por tramo a razón de:										
A continuación se enumeran las manzanas que comprenden esta zona										
CTL-MAN	CTL-MAN	CTL-MAN	CTL-MAN	CTL-MAN	CTL-MAN	CTL-MAN	CTL-MAN	CTL-MAN	CTL-MAN	
018-060	018-061	018-062	018-063	018-064	018-065	018-066	018-068	018-069		
018-086	018-088	018-089	018-090	018-184	018-185	018-191				
										2100
ZONA: 036										
Terrenos comprendidos dentro de la zona No. 036 con excepción de los predios fronteros a las validades con valores ya establecidos como valores por tramo a razón de:										
A continuación se enumeran las manzanas que comprenden esta zona										
CTL-MAN	CTL-MAN	CTL-MAN	CTL-MAN	CTL-MAN	CTL-MAN	CTL-MAN	CTL-MAN	CTL-MAN	CTL-MAN	
018-059	018-067	018-082	018-183	018-186	018-190	018-193	018-423			
										460
ZONA: 041										
Terrenos comprendidos dentro de la zona No. 041 con excepción de los predios fronteros a las validades con valores ya establecidos como valores por tramo a razón de:										
A continuación se enumeran las manzanas que comprenden esta zona										
CTL-MAN	CTL-MAN	CTL-MAN	CTL-MAN	CTL-MAN	CTL-MAN	CTL-MAN	CTL-MAN	CTL-MAN	CTL-MAN	
013-037	013-038	013-039	013-040	013-041	013-055	013-056				

MUNICIPIO: MAZATLÁN

POBLACIÓN: MAZATLÁN

VIALIDAD		TRAMO		VALOR X M2	FAC DEM
ZONA: 042					699
Terrenos comprendidos dentro de la zona No. 042 con excepción de los predios fronteros a las vialidades con valores ya establecidos como valores por tramo a razón de:					
A continuación se enumeran las manzanas que comprenden esta zona					
CTL-MAN	CTL-MAN	CTL-MAN	CTL-MAN	CTL-MAN	CTL-MAN
013-000	013-001	013-035	013-042	013-043	013-044
013-045	013-049	013-057	013-058	013-059	013-065
					013-071
					013-072
					013-074
					1090
ZONA: 043					
Terrenos comprendidos dentro de la zona No. 043 con excepción de los predios fronteros a las vialidades con valores ya establecidos como valores por tramo a razón de:					
A continuación se enumeran las manzanas que comprenden esta zona					
CTL-MAN	CTL-MAN	CTL-MAN	CTL-MAN	CTL-MAN	CTL-MAN
013-010	013-011	013-012	013-013	013-014	013-015
013-019	013-020				013-018
					013-017
					013-016
					500
ZONA: 044					
Terrenos comprendidos dentro de la zona No. 044 con excepción de los predios fronteros a las vialidades con valores ya establecidos como valores por tramo a razón de:					
A continuación se enumeran las manzanas que comprenden esta zona					
CTL-MAN	CTL-MAN	CTL-MAN	CTL-MAN	CTL-MAN	CTL-MAN
013-021	013-022	013-023	013-024	013-025	013-026
013-032	013-033	013-034	013-051	013-052	013-053
013-063	013-064	013-066	013-067	013-068	013-069
					013-070
					013-073
					013-030
					013-081
					013-062
					013-075
					1000
ZONA: 045					
Terrenos comprendidos dentro de la zona No. 045 con excepción de los predios fronteros a las vialidades con valores ya establecidos como valores por tramo a razón de:					
A continuación se enumeran las manzanas que comprenden esta zona					
CTL-MAN	CTL-MAN	CTL-MAN	CTL-MAN	CTL-MAN	CTL-MAN
013-002	013-003	013-004	013-005	013-006	013-007
					013-008
					013-009
					1000
ZONA: 048					
Terrenos comprendidos dentro de la zona No. 048 con excepción de los predios fronteros a las vialidades con valores ya establecidos como valores por tramo a razón de:					
A continuación se enumeran las manzanas que comprenden esta zona					
CTL-MAN	CTL-MAN	CTL-MAN	CTL-MAN	CTL-MAN	CTL-MAN
011-005	011-006	011-009	011-014	011-015	011-025
011-079	011-080				011-076
					011-077
					011-078
					710
ZONA: 049					
Terrenos comprendidos dentro de la zona No. 049 con excepción de los predios fronteros a las vialidades con valores ya establecidos como valores por tramo a razón de:					
A continuación se enumeran las manzanas que comprenden esta zona					
CTL-MAN	CTL-MAN	CTL-MAN	CTL-MAN	CTL-MAN	CTL-MAN
011-013	011-016	011-050	011-052	011-053	011-054
011-058	011-059	011-061	011-062	011-063	011-064
011-066	011-069	011-070	011-074	011-099	011-100
					011-101
					011-103
					011-056
					011-068
					011-067
					011-104

MUNICIPIO: MAZATLÁN

POBLACIÓN: MAZATLÁN

VIALIDAD	TRAMO	VALOR X M2	FAC DEM
----------	-------	------------	---------

ZONA: 050

Terrenos comprendidos dentro de la zona No. 050 con excepción de los predios fronteros a las vialidades con valores ya establecidos como valores por tramo a razón de:

A continuación se enumeran las manzanas que comprenden esta zona

CTL-MAN	CTL-MAN	CTL-MAN	CTL-MAN	CTL-MAN	CTL-MAN	CTL-MAN	CTL-MAN	CTL-MAN
011-090	011-091	011-092	011-093	011-095	011-096	011-097	011-102	011-105
011-106	011-108	011-109	011-110	011-111	011-112	011-113	011-114	011-115
011-116	011-117	011-118	011-119	011-120	011-121	011-122	011-123	011-124
011-125	011-126							

370

ZONA: 052

Terrenos comprendidos dentro de la zona No. 052 con excepción de los predios fronteros a las vialidades con valores ya establecidos como valores por tramo a razón de:

A continuación se enumeran las manzanas que comprenden esta zona

CTL-MAN	CTL-MAN	CTL-MAN	CTL-MAN	CTL-MAN	CTL-MAN	CTL-MAN	CTL-MAN	CTL-MAN
011-023	011-028	011-029	011-030	011-031	011-032	011-033	011-034	011-035
011-036	011-037	011-038	011-039	011-040	011-041	011-072	011-073	011-081
011-084	011-085	011-086	011-087	011-088	011-089			

710

ZONA: 055

Terrenos comprendidos dentro de la zona No. 055 con excepción de los predios fronteros a las vialidades con valores ya establecidos como valores por tramo a razón de:

A continuación se enumeran las manzanas que comprenden esta zona

CTL-MAN	CTL-MAN	CTL-MAN	CTL-MAN	CTL-MAN	CTL-MAN	CTL-MAN	CTL-MAN	CTL-MAN
011-001	011-002	011-003	011-004	011-007	011-008	011-010	011-011	011-012
011-017	011-043	011-044	011-045	011-048	011-049	011-051		

1140

ZONA: 056

Terrenos comprendidos dentro de la zona No. 056 con excepción de los predios fronteros a las vialidades con valores ya establecidos como valores por tramo a razón de:

A continuación se enumeran las manzanas que comprenden esta zona

CTL-MAN	CTL-MAN	CTL-MAN	CTL-MAN	CTL-MAN	CTL-MAN	CTL-MAN	CTL-MAN	CTL-MAN
010-001	010-006	010-007	010-008	010-009	010-016	010-017	010-018	010-019
010-026	010-027	010-028	010-029	010-030	010-031	010-032		

1800

ZONA: 057

Terrenos comprendidos dentro de la zona No. 057 con excepción de los predios fronteros a las vialidades con valores ya establecidos como valores por tramo a razón de:

A continuación se enumeran las manzanas que comprenden esta zona

CTL-MAN	CTL-MAN	CTL-MAN	CTL-MAN	CTL-MAN	CTL-MAN	CTL-MAN	CTL-MAN	CTL-MAN
008-001	008-002	008-003	008-004	008-005	008-006	008-007	008-011	008-012
008-013	008-014	008-017	008-018	008-019	008-020	008-021	008-022	008-023
008-024	008-025							

920

ZONA: 058

Terrenos comprendidos dentro de la zona No. 058 con excepción de los predios fronteros a las vialidades con valores ya establecidos como valores por tramo a razón de:

A continuación se enumeran las manzanas que comprenden esta zona

CTL-MAN	CTL-MAN	CTL-MAN	CTL-MAN	CTL-MAN	CTL-MAN	CTL-MAN	CTL-MAN	CTL-MAN

805

MUNICIPIO: MAZATLÁN

POBLACIÓN: MAZATLÁN

VIALIDAD	TRAMO	VALOR X M2	FAC DEM
----------	-------	------------	---------

ZONA: 064

Terrenos comprendidos dentro de la zona No. 064 con excepción de los predios fronteros a las vialidades con valores ya establecidos como valores por tramo a razón de:

A continuación se enumeran las manzanas que comprenden esta zona

CTL-MAN	CTL-MAN	CTL-MAN	CTL-MAN	CTL-MAN	CTL-MAN	CTL-MAN	CTL-MAN	CTL-MAN
005-024	005-043	005-046	005-047	005-048	005-049	005-050	005-074	005-075
005-076	005-079	005-080	006-029	006-030	006-031	006-033	006-034	006-052
006-053	006-054	006-055	006-057	006-058	006-059	006-062	006-064	006-065

630

ZONA: 065

Terrenos comprendidos dentro de la zona No. 065 con excepción de los predios fronteros a las vialidades con valores ya establecidos como valores por tramo a razón de:

A continuación se enumeran las manzanas que comprenden esta zona

CTL-MAN	CTL-MAN	CTL-MAN	CTL-MAN	CTL-MAN	CTL-MAN	CTL-MAN	CTL-MAN	CTL-MAN
005-040	005-042	005-053	005-054	005-055	005-056	005-057	005-058	005-059
005-061	005-062	005-063	005-064	005-065	005-066	005-067	005-068	005-069
005-070	005-071	005-072	005-073	005-077	005-081			

1540

ZONA: 066

Terrenos comprendidos dentro de la zona No. 066 con excepción de los predios fronteros a las vialidades con valores ya establecidos como valores por tramo a razón de:

A continuación se enumeran las manzanas que comprenden esta zona

CTL-MAN	CTL-MAN	CTL-MAN	CTL-MAN	CTL-MAN	CTL-MAN	CTL-MAN	CTL-MAN	CTL-MAN
004-035	004-036	004-041	004-043					

1575

ZONA: 067

Terrenos comprendidos dentro de la zona No. 067 con excepción de los predios fronteros a las vialidades con valores ya establecidos como valores por tramo a razón de:

A continuación se enumeran las manzanas que comprenden esta zona

CTL-MAN	CTL-MAN	CTL-MAN	CTL-MAN	CTL-MAN	CTL-MAN	CTL-MAN	CTL-MAN	CTL-MAN
001-000	001-031	001-033	001-034	001-035	001-036	001-039	001-056	001-060
001-061	001-062	001-064	001-065					

1575

ZONA: 068

Terrenos comprendidos dentro de la zona No. 068 con excepción de los predios fronteros a las vialidades con valores ya establecidos como valores por tramo a razón de:

A continuación se enumeran las manzanas que comprenden esta zona

CTL-MAN	CTL-MAN	CTL-MAN	CTL-MAN	CTL-MAN	CTL-MAN	CTL-MAN	CTL-MAN	CTL-MAN
001-042	001-043	001-044	001-045	001-046	001-047			

1750

ZONA: 069

Terrenos comprendidos dentro de la zona No. 069 con excepción de los predios fronteros a las vialidades con valores ya establecidos como valores por tramo a razón de:

A continuación se enumeran las manzanas que comprenden esta zona

CTL-MAN	CTL-MAN	CTL-MAN	CTL-MAN	CTL-MAN	CTL-MAN	CTL-MAN	CTL-MAN	CTL-MAN
016-000	016-334	016-335	016-336	016-337	016-338	016-339	016-340	016-341
016-342	016-359	016-360	016-361	016-362	016-363	016-364	016-365	016-366
016-456	016-457	016-458	016-459	016-460	016-461	016-462	016-463	016-464
016-465	016-466	016-467	016-468	016-469	016-470	016-471	016-473	016-520

850

MUNICIPIO: MAZATLÁN

POBLACIÓN: MAZATLÁN

VIALIDAD		TRAMO								VALOR X M2	FAC DEM
016-521	016-522	016-523	016-524	016-525						1100	
ZONA: 070											
Terrenos comprendidos dentro de la zona No. 070 con excepción de los predios fronteros a las vialidades con valores ya establecidos como valores por tramo a razón de:											
A continuación se enumeran las manzanas que comprenden esta zona											
CTL-MAN	CTL-MAN	CTL-MAN	CTL-MAN	CTL-MAN	CTL-MAN	CTL-MAN	CTL-MAN	CTL-MAN	CTL-MAN		
016-590	016-591	016-592	016-593	016-594	016-599	016-604	016-605			1050	
ZONA: 071											
Terrenos comprendidos dentro de la zona No. 071 con excepción de los predios fronteros a las vialidades con valores ya establecidos como valores por tramo a razón de:											
A continuación se enumeran las manzanas que comprenden esta zona											
CTL-MAN	CTL-MAN	CTL-MAN	CTL-MAN	CTL-MAN	CTL-MAN	CTL-MAN	CTL-MAN	CTL-MAN	CTL-MAN		
016-001	016-508	017-058								400	
ZONA: 074											
Terrenos comprendidos dentro de la zona No. 074 con excepción de los predios fronteros a las vialidades con valores ya establecidos como valores por tramo a razón de:											
A continuación se enumeran las manzanas que comprenden esta zona											
CTL-MAN	CTL-MAN	CTL-MAN	CTL-MAN	CTL-MAN	CTL-MAN	CTL-MAN	CTL-MAN	CTL-MAN	CTL-MAN		
016-007	016-408	016-410	016-411	016-412	016-413	016-414	016-415	016-416			
016-417	016-418	016-519	016-555	016-556	016-557	016-558	016-559	016-560			
016-561	016-562	016-565	016-566	016-567	016-568	016-569	016-570	016-571			
016-572	016-573	016-574	016-575	016-576	016-577	016-578	016-612	016-613		630	
ZONA: 076											
Terrenos comprendidos dentro de la zona No. 076 con excepción de los predios fronteros a las vialidades con valores ya establecidos como valores por tramo a razón de:											
A continuación se enumeran las manzanas que comprenden esta zona											
CTL-MAN	CTL-MAN	CTL-MAN	CTL-MAN	CTL-MAN	CTL-MAN	CTL-MAN	CTL-MAN	CTL-MAN	CTL-MAN		
016-003	016-475	016-476	016-477	016-478	016-479	016-480	016-481	016-482			
016-483	016-484	016-485	016-486	016-487	016-488	016-489	016-490	016-491			
016-493	016-494	016-495	016-496	016-497	016-498	016-499	016-500	016-501			
016-502	016-503	016-504	016-505	016-506	016-507	016-518	016-603			580	
ZONA: 077											
Terrenos comprendidos dentro de la zona No. 077 con excepción de los predios fronteros a las vialidades con valores ya establecidos como valores por tramo a razón de:											
A continuación se enumeran las manzanas que comprenden esta zona											
CTL-MAN	CTL-MAN	CTL-MAN	CTL-MAN	CTL-MAN	CTL-MAN	CTL-MAN	CTL-MAN	CTL-MAN	CTL-MAN		
016-002	016-003	016-317	016-472	016-533	016-580	016-582	016-583			790	
ZONA: 078											
Terrenos comprendidos dentro de la zona No. 078 con excepción de los predios fronteros a las vialidades con valores ya establecidos como valores por tramo a razón de:											
A continuación se enumeran las manzanas que comprenden esta zona											
CTL-MAN	CTL-MAN	CTL-MAN	CTL-MAN	CTL-MAN	CTL-MAN	CTL-MAN	CTL-MAN	CTL-MAN	CTL-MAN		
016-000	016-579	016-580	016-581	016-589							

MUNICIPIO: MAZATLÁN

POBLACIÓN: MAZATLÁN

VIALIDAD	TRAMO	VALOR X M2	FAC DEM
----------	-------	---------------	------------

ZONA: 079

790

Terrenos comprendidos dentro de la zona No. 079 con excepción de los predios fronteros a las vialidades con valores ya establecidos como valores por tramo a razón de:

A continuación se enumeran las manzanas que comprenden esta zona

CTL-MAN	CTL-MAN	CTL-MAN	CTL-MAN	CTL-MAN	CTL-MAN	CTL-MAN	CTL-MAN	CTL-MAN
016-526	016-527	016-528	016-529					

550

ZONA: 080

Terrenos comprendidos dentro de la zona No. 080 con excepción de los predios fronteros a las vialidades con valores ya establecidos como valores por tramo a razón de:

A continuación se enumeran las manzanas que comprenden esta zona

CTL-MAN	CTL-MAN	CTL-MAN	CTL-MAN	CTL-MAN	CTL-MAN	CTL-MAN	CTL-MAN	CTL-MAN
016-536	016-537	016-538	016-539	016-540	016-541	016-542	016-543	016-595
016-596	016-597	016-606						

365

ZONA: 081

Terrenos comprendidos dentro de la zona No. 081 con excepción de los predios fronteros a las vialidades con valores ya establecidos como valores por tramo a razón de:

A continuación se enumeran las manzanas que comprenden esta zona

CTL-MAN	CTL-MAN	CTL-MAN	CTL-MAN	CTL-MAN	CTL-MAN	CTL-MAN	CTL-MAN	CTL-MAN
016-004	016-081	016-083	016-084	016-085	016-087	016-089	016-091	016-093
016-095	016-096	016-098	016-100	016-102	016-104	016-318	016-319	016-320
016-321	016-322	016-323	016-324	016-325	016-326	016-327	016-328	016-329
016-330	016-331	016-333	016-401	016-444	016-445	016-508	016-607	016-608
016-609	016-610	016-611						

690

ZONA: 084

Terrenos comprendidos dentro de la zona No. 084 con excepción de los predios fronteros a las vialidades con valores ya establecidos como valores por tramo a razón de:

A continuación se enumeran las manzanas que comprenden esta zona

CTL-MAN	CTL-MAN	CTL-MAN	CTL-MAN	CTL-MAN	CTL-MAN	CTL-MAN	CTL-MAN	CTL-MAN
016-000	016-299	016-300	016-301	016-302	016-304	016-305	016-306	016-308
016-310	016-311	016-312	016-420	016-421	016-422	016-423	016-424	016-425
016-426	016-427	016-428	016-429	016-430	016-431	016-432	016-433	016-434
016-435	016-436	016-437	016-438	016-439	016-440	016-441	016-442	016-443
016-492	016-532	016-534	016-535	016-553				

690

ZONA: 085

Terrenos comprendidos dentro de la zona No. 085 con excepción de los predios fronteros a las vialidades con valores ya establecidos como valores por tramo a razón de:

A continuación se enumeran las manzanas que comprenden esta zona

CTL-MAN	CTL-MAN	CTL-MAN	CTL-MAN	CTL-MAN	CTL-MAN	CTL-MAN	CTL-MAN	CTL-MAN
016-508	016-509	016-510	016-511	016-512	016-513	016-514	016-515	016-516
016-517	016-563	016-600	016-601	016-602				

MUNICIPIO: MAZATLÁN

POBLACIÓN: MAZATLÁN

VIALIDAD	TRAMO	VALOR X M2	FAC DEM
----------	-------	---------------	------------

ZONA: 086

870

Terrenos comprendidos dentro de la zona No. 086 con excepción de los predios fronteros a las vialidades con valores ya establecidos como valores por tramo a razón de:

A continuación se enumeran las manzanas que comprenden esta zona

CTL-MAN	CTL-MAN	CTL-MAN	CTL-MAN	CTL-MAN	CTL-MAN	CTL-MAN	CTL-MAN	CTL-MAN
016-231	016-232	016-233	016-234	016-235	016-236	016-237	016-238	016-239
016-240	016-241	016-242	016-243	016-244	016-245	016-246	016-247	016-248
016-249	016-250	016-252	016-253	016-254	016-256	016-257	016-258	016-259
016-260	016-261	016-262	016-263	016-264	016-265	016-266	016-267	016-268
016-269	016-270	016-271	016-273	016-274	016-275	016-276	016-277	016-278
016-279	016-280	016-281	016-282	016-284	016-285	016-286	016-287	016-288
016-289	016-290	016-291	016-374	016-375	016-376	016-377	016-378	016-379
016-405	016-406	016-407	016-409	016-474	016-554			

630

ZONA: 087

Terrenos comprendidos dentro de la zona No. 087 con excepción de los predios fronteros a las vialidades con valores ya establecidos como valores por tramo a razón de:

A continuación se enumeran las manzanas que comprenden esta zona

CTL-MAN	CTL-MAN	CTL-MAN	CTL-MAN	CTL-MAN	CTL-MAN	CTL-MAN	CTL-MAN	CTL-MAN
016-041	016-042	016-043	016-044	016-045	016-046	016-047	016-048	016-049
016-050	016-051	016-052	016-053	016-054	016-055	016-056	016-057	016-058
016-059	016-060	016-061	016-062	016-063	016-064	016-065	016-066	016-067
016-068	016-069	016-070	016-071	016-072	016-073	016-074	016-075	016-076
016-077	016-078	016-079	016-082	016-105	016-106	016-107	016-108	016-109
016-110	016-111	016-112	016-113	016-114	016-115	016-116	016-117	016-118
016-119	016-120	016-121	016-122	016-123	016-124	016-125	016-126	016-127
016-136	016-137	016-138	016-139	016-140	016-142	016-143	016-144	016-145
016-146	016-147	016-148	016-149	016-150	016-151	016-152	016-153	016-154
016-155	016-156	016-157	016-158	016-159	016-160	016-161	016-162	016-163
016-164	016-165	016-166	016-167	016-168	016-169	016-170	016-171	016-172
016-173	016-174	016-531						

630

ZONA: 089

Terrenos comprendidos dentro de la zona No. 089 con excepción de los predios fronteros a las vialidades con valores ya establecidos como valores por tramo a razón de:

A continuación se enumeran las manzanas que comprenden esta zona

CTL-MAN	CTL-MAN	CTL-MAN	CTL-MAN	CTL-MAN	CTL-MAN	CTL-MAN	CTL-MAN	CTL-MAN
015-001	015-002	015-041	015-042	015-043	015-044	016-079	016-129	016-130
016-131	016-132	016-134	016-176	016-177	016-178	016-180	016-181	016-182
016-183	016-184	016-198	016-199	016-200	016-201	016-202	016-203	016-204
016-205	016-206	016-207	016-208	016-209	016-210	016-211	016-212	016-213
016-214	016-215	016-217	016-218	016-219	016-220	016-221	016-222	016-223
016-224	016-226	016-227	016-228	016-229	016-285	016-286	016-297	016-298
016-313	016-380	016-404						

MUNICIPIO: MAZATLÁN

POBLACIÓN: MAZATLÁN

VIALIDAD		TRAMO							VALOR X M2	FAC DEM
580										
ZONA: 090										
Terrenos comprendidos dentro de la zona No. 090 con excepción de los predios fronteros a las vialidades con valores ya establecidos como valores por tramo a razón de:										
A continuación se enumeran las manzanas que comprenden esta zona										
CTL-MAN	CTL-MAN	CTL-MAN	CTL-MAN	CTL-MAN	CTL-MAN	CTL-MAN	CTL-MAN	CTL-MAN	CTL-MAN	
016-000	016-450	016-451	016-452	016-453	016-454	016-455	016-550	016-551		
016-584										
630										
ZONA: 091										
Terrenos comprendidos dentro de la zona No. 091 con excepción de los predios fronteros a las vialidades con valores ya establecidos como valores por tramo a razón de:										
A continuación se enumeran las manzanas que comprenden esta zona										
CTL-MAN	CTL-MAN	CTL-MAN	CTL-MAN	CTL-MAN	CTL-MAN	CTL-MAN	CTL-MAN	CTL-MAN	CTL-MAN	
016-385	016-386	016-387	016-388	016-389	016-390	016-391	016-392	016-393		
016-394	016-395	016-396	016-397	016-399	016-400	016-446				
630										
ZONA: 093										
Terrenos comprendidos dentro de la zona No. 093 con excepción de los predios fronteros a las vialidades con valores ya establecidos como valores por tramo a razón de:										
A continuación se enumeran las manzanas que comprenden esta zona										
CTL-MAN	CTL-MAN	CTL-MAN	CTL-MAN	CTL-MAN	CTL-MAN	CTL-MAN	CTL-MAN	CTL-MAN	CTL-MAN	
015-018	015-222	016-009	016-010	016-011	016-012	016-013	016-014	016-015		
016-016	016-017	016-018	016-019	016-020	016-021	016-022	016-023	016-024		
016-025	016-026	016-027	016-028	016-029	016-030	016-031	016-032	016-033		
016-034	016-035	016-036	016-037	016-038	016-039	016-040	016-080			
685										
ZONA: 094										
Terrenos comprendidos dentro de la zona No. 094 con excepción de los predios fronteros a las vialidades con valores ya establecidos como valores por tramo a razón de:										
A continuación se enumeran las manzanas que comprenden esta zona										
CTL-MAN	CTL-MAN	CTL-MAN	CTL-MAN	CTL-MAN	CTL-MAN	CTL-MAN	CTL-MAN	CTL-MAN	CTL-MAN	
015-003	015-004	015-005	015-006	015-007	015-008	015-009	015-010	015-011		
015-012	015-013	015-014	015-015	015-016	015-017	015-019	015-020	015-021		
015-022	015-025	015-026	015-027	015-028	015-029	015-030	015-031	015-032		
015-033	015-034	015-035	015-036	015-037	015-038	015-039	015-040	015-045		
015-046	015-047	015-048	015-049	015-050	015-051	015-052	015-053	015-054		
015-055	015-056	015-057	015-058	015-059	015-060	015-061	015-062	015-063		
015-064	015-065	015-066	015-067	015-068	015-070	015-071	015-072	015-073		
015-074	015-075	015-076	015-077	015-078	015-079	015-080	015-081	015-082		
015-083	015-084	015-085	015-086	015-087	015-088	015-089	015-090	015-091		
015-092	015-093	015-094	015-095	015-096	015-097	015-098	015-099	015-100		
015-101	015-102	015-103	015-104	015-106	015-107	015-108	015-109	015-110		
015-111	015-112	015-113	015-114	015-115	015-116	015-117	015-118	015-119		
015-120	015-121	015-122	015-123	015-124	015-125	015-126	015-127	015-128		
015-129	015-130	015-131	015-132	015-133	015-134	015-135	015-136	015-137		
015-138	015-139	015-142	015-143	015-144	015-145	015-146	015-147	015-148		
015-149	015-150	015-151	015-152	015-153	015-154	015-155	015-156	015-157		
015-158	015-159	015-160	015-161	015-162	015-165	015-166	015-167	015-168		
015-169	015-170	015-171	015-172	015-173	015-174	015-175	015-176	015-177		

MUNICIPIO: MAZATLÁN

POBLACIÓN: MAZATLÁN

VIALIDAD		TRAMO							VALOR X M2	FAC DEM
014-000	014-001	014-002	014-115	014-116	014-117	014-120	014-121	014-122		
014-123	014-125	014-126	014-127	014-128	014-129	014-130	014-131	014-132		
014-148										
ZONA: 105									370	
Terrenos comprendidos dentro de la zona No. 105 con excepción de los predios fronteros a las vialidades con valores ya establecidos como valores por tramo a razón de:										
A continuación se enumeran las manzanas que comprenden esta zona										
CTL-MAN	CTL-MAN	CTL-MAN	CTL-MAN	CTL-MAN	CTL-MAN	CTL-MAN	CTL-MAN	CTL-MAN	CTL-MAN	
014-000	014-039	014-149	014-150	014-	016-000	016-614				
ZONA: 106									315	
Terrenos comprendidos dentro de la zona No. 106 con excepción de los predios fronteros a las vialidades con valores ya establecidos como valores por tramo a razón de:										
A continuación se enumeran las manzanas que comprenden esta zona										
CTL-MAN	CTL-MAN	CTL-MAN	CTL-MAN	CTL-MAN	CTL-MAN	CTL-MAN	CTL-MAN	CTL-MAN	CTL-MAN	
020-000	020-116	020-117	020-188	020-189	020-190	020-191	020-226	020-273		
020-274	020-275	020-276	020-277	020-278	020-279	020-363				
ZONA: 107									315	
Terrenos comprendidos dentro de la zona No. 107 con excepción de los predios fronteros a las vialidades con valores ya establecidos como valores por tramo a razón de:										
A continuación se enumeran las manzanas que comprenden esta zona										
CTL-MAN	CTL-MAN	CTL-MAN	CTL-MAN	CTL-MAN	CTL-MAN	CTL-MAN	CTL-MAN	CTL-MAN	CTL-MAN	
020-000	020-107	020-110	020-111	020-112	020-113	020-114	020-115	020-303		
020-304	020-305	020-								
ZONA: 108									295	
Terrenos comprendidos dentro de la zona No. 108 con excepción de los predios fronteros a las vialidades con valores ya establecidos como valores por tramo a razón de:										
A continuación se enumeran las manzanas que comprenden esta zona										
CTL-MAN	CTL-MAN	CTL-MAN	CTL-MAN	CTL-MAN	CTL-MAN	CTL-MAN	CTL-MAN	CTL-MAN	CTL-MAN	
020-000	020-247	020-248	020-249	020-250	020-251	020-253	020-254	020-255		
020-256	020-257	020-258	020-259	020-260	020-261	020-262	020-263	020-264		
020-265	020-266	020-267	020-268	020-269	020-270	020-281	020-309	020-312		
ZONA: 109									1250	
Terrenos comprendidos dentro de la zona No. 109 con excepción de los predios fronteros a las vialidades con valores ya establecidos como valores por tramo a razón de:										
A continuación se enumeran las manzanas que comprenden esta zona										
CTL-MAN	CTL-MAN	CTL-MAN	CTL-MAN	CTL-MAN	CTL-MAN	CTL-MAN	CTL-MAN	CTL-MAN	CTL-MAN	
020-125	020-174	020-175	020-176	020-179	020-180	020-181	020-183	020-221		
020-222	020-223	020-224	020-225	020-						
ZONA: 110									1210	
Terrenos comprendidos dentro de la zona No. 110 con excepción de los predios fronteros a las vialidades con valores ya establecidos como valores por tramo a razón de:										
A continuación se enumeran las manzanas que comprenden esta zona										
CTL-MAN	CTL-MAN	CTL-MAN	CTL-MAN	CTL-MAN	CTL-MAN	CTL-MAN	CTL-MAN	CTL-MAN	CTL-MAN	
020-000	020-121	020-220	020-234	020-370						

MUNICIPIO: MAZATLÁN

POBLACIÓN: MAZATLÁN

VIALIDAD		TRAMO							VALOR X M2	FAC DEM
ZONA: 111										655
Terrenos comprendidos dentro de la zona No. 111 con excepción de los predios fronteros a las vialidades con valores ya establecidos como valores por tramo a razón de:										
A continuación se enumeran las manzanas que comprenden esta zona										
CTL-MAN	CTL-MAN	CTL-MAN	CTL-MAN	CTL-MAN	CTL-MAN	CTL-MAN	CTL-MAN	CTL-MAN	CTL-MAN	
020-000	020-001	020-170	020-171	020-192	020-193	020-195	020-196	020-197		
020-198	020-282	020-283	020-284	020-285	020-286	020-287	020-288	020-289		
020-290	020-291	020-292	020-293	020-294	020-295	020-296	020-297	020-298		
020-299	020-300	020-301	020-302	020-367	020-					
ZONA: 113										315
Terrenos comprendidos dentro de la zona No. 113 con excepción de los predios fronteros a las vialidades con valores ya establecidos como valores por tramo a razón de:										
A continuación se enumeran las manzanas que comprenden esta zona										
CTL-MAN	CTL-MAN	CTL-MAN	CTL-MAN	CTL-MAN	CTL-MAN	CTL-MAN	CTL-MAN	CTL-MAN	CTL-MAN	
020-000	020-147	020-148	020-149	020-150	020-151	020-152	020-153	020-154		
020-155	020-156	020-157	020-158	020-160	020-161	020-162	020-163	020-164		
020-165	020-166	020-167	020-168	020-169	020-173	020-187	020-272	020-280		
020-										
ZONA: 115										295
Terrenos comprendidos dentro de la zona No. 115 con excepción de los predios fronteros a las vialidades con valores ya establecidos como valores por tramo a razón de:										
A continuación se enumeran las manzanas que comprenden esta zona										
CTL-MAN	CTL-MAN	CTL-MAN	CTL-MAN	CTL-MAN	CTL-MAN	CTL-MAN	CTL-MAN	CTL-MAN	CTL-MAN	
020-000	020-004	020-007	020-042	020-043	020-044	020-045	020-046	020-047		
020-048	020-049	020-050	020-051	020-052	020-053	020-054	020-055	020-056		
020-057	020-058	020-059	020-060	020-061	020-062	020-063	020-064	020-065		
020-067	020-068	020-069	020-070	020-072	020-073	020-074	020-075	020-076		
020-077	020-078	020-079	020-080	020-061	020-082	020-083	020-084	020-085		
020-086	020-087	020-088	020-089	020-090	020-091	020-092	020-093	020-094		
020-095	020-100	020-101	020-102	020-103	020-104	020-105	020-122	020-186		
020-199	020-232	020-365	020-366	020-374	021-001	021-034	021-035			
ZONA: 116										210
Terrenos comprendidos dentro de la zona No. 116 con excepción de los predios fronteros a las vialidades con valores ya establecidos como valores por tramo a razón de:										
A continuación se enumeran las manzanas que comprenden esta zona										
CTL-MAN	CTL-MAN	CTL-MAN	CTL-MAN	CTL-MAN	CTL-MAN	CTL-MAN	CTL-MAN	CTL-MAN	CTL-MAN	
020-000	020-003	020-096	020-097	020-098	020-099	020-119	020-121	020-306		
020-307	020-308									
ZONA: 118										315
Terrenos comprendidos dentro de la zona No. 118 con excepción de los predios fronteros a las vialidades con valores ya establecidos como valores por tramo a razón de:										
A continuación se enumeran las manzanas que comprenden esta zona										
CTL-MAN	CTL-MAN	CTL-MAN	CTL-MAN	CTL-MAN	CTL-MAN	CTL-MAN	CTL-MAN	CTL-MAN	CTL-MAN	
021-039	021-040	021-041	021-042	021-043	021-044	021-045	021-046	021-047		
021-048	021-049	021-050	021-051	021-052	021-053	021-054	021-055	021-056		

MUNICIPIO: MAZATLÁN

POBLACIÓN: MAZATLÁN

VIALIDAD	TRAMO	VALOR X M2	FAC DEN
----------	-------	------------	---------

ZONA: 124

Terrenos comprendidos dentro de la zona No. 124 con excepción de los predios fronteros a las vialidades con valores ya establecidos como valores por tramo a razón de:

A continuación se enumeran las manzanas que comprenden esta zona

CTL-MAN	CTL-MAN	CTL-MAN	CTL-MAN	CTL-MAN	CTL-MAN	CTL-MAN	CTL-MAN	CTL-MAN
021-000	021-002	021-003	021-004	021-005	021-006	021-007	021-008	021-009
021-010	021-011	021-012	021-013	021-014	021-015	021-017	021-018	021-019
021-062	021-063	021-064	021-065	021-202	021-203	021-204		

245

ZONA: 125

Terrenos comprendidos dentro de la zona No. 125 con excepción de los predios fronteros a las vialidades con valores ya establecidos como valores por tramo a razón de:

A continuación se enumeran las manzanas que comprenden esta zona

CTL-MAN	CTL-MAN	CTL-MAN	CTL-MAN	CTL-MAN	CTL-MAN	CTL-MAN	CTL-MAN	CTL-MAN
020-000	020-006	020-009	020-010	020-011	020-013	020-014	020-015	020-027
020-028	020-029	020-030	020-031	020-032	020-035	020-036	020-038	020-368

270

ZONA: 126

Terrenos comprendidos dentro de la zona No. 126 con excepción de los predios fronteros a las vialidades con valores ya establecidos como valores por tramo a razón de:

A continuación se enumeran las manzanas que comprenden esta zona

CTL-MAN	CTL-MAN	CTL-MAN	CTL-MAN	CTL-MAN	CTL-MAN	CTL-MAN	CTL-MAN	CTL-MAN
020-000	020-016	020-018	020-020	020-021	020-022	020-023	020-024	020-025
020-033	020-034	020-120	020-127	020-128	020-129	020-130	020-131	020-132
020-133	020-134	020-135	020-136	020-137	020-138	020-139	020-140	020-141
020-142	020-143	020-144	020-145	020-146	020-233	020-235	020-271	020-372
020-373								

230

ZONA: 127

Terrenos comprendidos dentro de la zona No. 127 con excepción de los predios fronteros a las vialidades con valores ya establecidos como valores por tramo a razón de:

A continuación se enumeran las manzanas que comprenden esta zona

CTL-MAN	CTL-MAN	CTL-MAN	CTL-MAN	CTL-MAN	CTL-MAN	CTL-MAN	CTL-MAN	CTL-MAN
020-201	020-202	020-228	020-230	020-	021-067	021-068	021-069	021-070
021-071	021-072	021-073	021-074	021-075	021-076	021-077	021-078	021-079
021-091	021-094	021-095	021-096	021-097	021-098	021-099	021-100	021-101
021-192	021-193	021-194	021-195	021-196	021-197	021-198	021-199	021-200
021-201	021-228	021-229	021-230	021-231	021-232	021-233	021-234	021-235
021-236								

235

ZONA: 128

Terrenos comprendidos dentro de la zona No. 128 con excepción de los predios fronteros a las vialidades con valores ya establecidos como valores por tramo a razón de:

A continuación se enumeran las manzanas que comprenden esta zona

CTL-MAN	CTL-MAN	CTL-MAN	CTL-MAN	CTL-MAN	CTL-MAN	CTL-MAN	CTL-MAN	CTL-MAN
020-212								

755

MUNICIPIO: MAZATLÁN

POBLACIÓN: MAZATLÁN

VIALIDAD	TRAMO	VALOR X M2	FAC DEM
----------	-------	------------	---------

ZONA: 129

Terrenos comprendidos dentro de la zona No. 129 con excepción de los predios fronteros a las vialidades con valores ya establecidos como valores por tramo a razón de:

A continuación se enumeran las manzanas que comprenden esta zona

CTL-MAN	CTL-MAN	CTL-MAN	CTL-MAN	CTL-MAN	CTL-MAN	CTL-MAN	CTL-MAN	CTL-MAN
020-205	020-207	020-208	020-209	020-210	020-215	020-216	020-217	020-218
020-219	020-237	020-238	020-239	020-240	020-241	020-242	020-243	020-244
020-245	020-246	020-314	020-315	020-316	020-317	020-318	020-319	020-320
020-321	020-322	020-323	020-324	020-375				

190

340

ZONA: 130

Terrenos comprendidos dentro de la zona No. 130 con excepción de los predios fronteros a las vialidades con valores ya establecidos como valores por tramo a razón de:

A continuación se enumeran las manzanas que comprenden esta zona

CTL-MAN	CTL-MAN	CTL-MAN	CTL-MAN	CTL-MAN	CTL-MAN	CTL-MAN	CTL-MAN	CTL-MAN
026-008	026-010	026-011	026-013	026-018	026-022	026-023	026-024	026-025
026-026	026-027	026-037	026-038	026-133				

370

ZONA: 131

Terrenos comprendidos dentro de la zona No. 131 con excepción de los predios fronteros a las vialidades con valores ya establecidos como valores por tramo a razón de:

A continuación se enumeran las manzanas que comprenden esta zona

CTL-MAN	CTL-MAN	CTL-MAN	CTL-MAN	CTL-MAN	CTL-MAN	CTL-MAN	CTL-MAN	CTL-MAN
026-000	026-003	026-004	026-005	026-006	026-007	026-009	026-012	026-014
026-015	026-016	026-017	026-020	026-021	026-028	026-029	026-030	026-031
026-032	026-033	026-034	026-035	026-036	026-037	026-039	026-040	026-041
026-042	026-043	026-044	026-045	026-046	026-047	026-048	026-049	026-050
026-051	026-052	026-053	026-054	026-055	026-056	026-057	026-058	026-059
026-060	026-061	026-062	026-063	026-064	026-065	026-066	026-067	026-068
026-069	026-070	026-071	026-072	026-074	026-075	026-076	026-077	026-078
026-079	026-080	026-081	026-082	026-083	026-084	026-085	026-086	026-087
026-090	026-091	026-092	026-093	026-094	026-095	026-096	026-097	026-098
026-099	026-100	026-101	026-102	026-103	026-104	026-105	026-106	026-115
026-116	026-117	026-118	026-119	026-120	026-121	026-122	026-123	026-124
026-125	026-126	026-127	026-132	026-135	026-136	026-138	026-139	026-140
026-141	026-142	026-143	026-158	026-159	026-160	026-161	026-195	026-196
026-197	026-198	026-199	026-200	026-201	026-202	026-916	026-917	026-946
026-987								

340

ZONA: 132

Terrenos comprendidos dentro de la zona No. 132 con excepción de los predios fronteros a las vialidades con valores ya establecidos como valores por tramo a razón de:

A continuación se enumeran las manzanas que comprenden esta zona

CTL-MAN	CTL-MAN	CTL-MAN	CTL-MAN	CTL-MAN	CTL-MAN	CTL-MAN	CTL-MAN	CTL-MAN
026-918	026-919	026-920	026-921	026-922	026-923	026-924	026-925	026-926
026-927	026-928	026-929	026-930	026-931	026-932	026-933	026-934	026-986

MUNICIPIO: MAZATLÁN

POBLACIÓN: MAZATLÁN

VIALIDAD	TRAMO	VALOR X MZ	FAC DEM
----------	-------	------------	---------

ZONA: 133

235

Terrenos comprendidos dentro de la zona No. 133 con excepción de los predios fronteros a las vialidades con valores ya establecidos como valores por tramo a razón de:

A continuación se enumeran las manzanas que comprenden esta zona

CTL-MAN	CTL-MAN	CTL-MAN	CTL-MAN	CTL-MAN	CTL-MAN	CTL-MAN	CTL-MAN	CTL-MAN
026-145	026-146	026-147	026-148	026-149	026-150	026-182	026-183	026-184
026-185	026-186	026-187	026-188	033-178	033-179	033-180	033-181	033-182
033-183	033-184	033-185	033-186	033-187	033-188	033-189	033-190	033-191
033-192	033-193							

ZONA: 134

110

Terrenos comprendidos dentro de la zona No. 134 con excepción de los predios fronteros a las vialidades con valores ya establecidos como valores por tramo a razón de:

A continuación se enumeran las manzanas que comprenden esta zona

CTL-MAN	CTL-MAN	CTL-MAN	CTL-MAN	CTL-MAN	CTL-MAN	CTL-MAN	CTL-MAN	CTL-MAN
033-119								

ZONA: 135

315

Terrenos comprendidos dentro de la zona No. 135 con excepción de los predios fronteros a las vialidades con valores ya establecidos como valores por tramo a razón de:

A continuación se enumeran las manzanas que comprenden esta zona

CTL-MAN	CTL-MAN	CTL-MAN	CTL-MAN	CTL-MAN	CTL-MAN	CTL-MAN	CTL-MAN	CTL-MAN
026-107	026-108	026-109	026-110	026-111	026-112	026-113	026-232	026-233
026-234	026-235	026-236	026-237	026-238	026-239	026-240	026-241	026-242
026-243	026-244	026-245	026-246	026-247	026-248	026-249	026-250	026-251
026-252	026-253	026-254	026-255	026-256	026-257	026-258	026-259	026-260
026-261	026-262	026-263	026-264	026-265	026-266	026-267	026-268	026-269
026-270	026-271	026-272	026-273	026-274	026-275	026-276	026-277	026-278
026-279	026-280	026-281	026-283	026-284	026-285	026-286	026-287	026-288
026-289	026-290	026-731	026-935	026-936	026-937	026-938	026-939	026-940
026-941	026-942	026-943	026-944	026-949	033-107	033-121	033-196	033-197
033-198	033-199	033-200	033-201	033-202	033-203	033-204	033-205	033-206
033-207	033-208	033-210	033-211	033-212	033-213	033-214	033-216	033-217
033-218	033-219	033-221	033-222	033-223	033-224	033-225	033-340	

ZONA: 136

235

Terrenos comprendidos dentro de la zona No. 136 con excepción de los predios fronteros a las vialidades con valores ya establecidos como valores por tramo a razón de:

A continuación se enumeran las manzanas que comprenden esta zona

CTL-MAN	CTL-MAN	CTL-MAN	CTL-MAN	CTL-MAN	CTL-MAN	CTL-MAN	CTL-MAN	CTL-MAN
033-000	033-108	033-120	033-122	033-123	033-124	033-125	033-126	033-127
033-128	033-129	033-130	033-131	033-132	033-133	033-134	033-135	033-136
033-137	033-138	033-139	033-140	033-141	033-142	033-143	033-144	033-145
033-146	033-147	033-148	033-149	033-150	033-151	033-152	033-153	033-154
033-155	033-156	033-157	033-158	033-159	033-160	033-161	033-162	033-163
033-164	033-165	033-166	033-167	033-168	033-169	033-170	033-171	033-172
033-173	033-174	033-175	033-194	033-272	033-273	033-274	033-275	033-277
033-276	033-279	033-280	033-281	033-282	033-283	033-284	033-285	033-286
033-287	033-288	033-289	033-290	033-291	033-292	033-293	033-294	033-295

MUNICIPIO: MAZATLÁN

POBLACIÓN: MAZATLÁN

VIALIDAD									TRAMO	VALOR X M2	FAC DEM
033-296	033-297	033-298	033-299	033-301	033-302	033-303	033-306	033-308			
033-309	033-312	033-313	033-383	033-384	033-385	033-386					
ZONA: 137											85
Terrenos comprendidos dentro de la zona No. 137 con excepción de los predios fronteros a las vialidades con valores ya establecidos como valores por tramo a razón de:											
A continuación se enumeran las manzanas que comprenden esta zona											
CTL-MAN	CTL-MAN	CTL-MAN	CTL-MAN	CTL-MAN	CTL-MAN	CTL-MAN	CTL-MAN	CTL-MAN	CTL-MAN		
033-111											285
ZONA: 138											605
Terrenos comprendidos dentro de la zona No. 138 con excepción de los predios fronteros a las vialidades con valores ya establecidos como valores por tramo a razón de:											
A continuación se enumeran las manzanas que comprenden esta zona											
CTL-MAN	CTL-MAN	CTL-MAN	CTL-MAN	CTL-MAN	CTL-MAN	CTL-MAN	CTL-MAN	CTL-MAN	CTL-MAN		
033-047	033-048	033-049	033-050	033-056	033-071	033-072	033-074	033-076			
033-078	033-079	033-080	033-081	033-082	033-085	033-086	033-087	033-088			
033-089	033-090	033-091	033-092	033-093	033-094	033-095	033-096	033-097			
033-098	033-099	033-100	033-102	033-103	033-104						
ZONA: 139											460
Terrenos comprendidos dentro de la zona No. 139 con excepción de los predios fronteros a las vialidades con valores ya establecidos como valores por tramo a razón de:											
A continuación se enumeran las manzanas que comprenden esta zona											
CTL-MAN	CTL-MAN	CTL-MAN	CTL-MAN	CTL-MAN	CTL-MAN	CTL-MAN	CTL-MAN	CTL-MAN	CTL-MAN		
033-000	033-002	033-003	033-004	033-005	033-006	033-007	033-008	033-113			
033-114	033-115	033-116	033-117	033-118	033-195	033-226	033-227	033-228			
033-229	033-230	033-231	033-232	033-233	033-234	033-235	033-236	033-237			
033-238	033-239	033-240	033-241	033-242	033-243	033-244	033-245	033-246			
033-247	033-248	033-249	033-250	033-251	033-252	033-253	033-355	033-356			
033-357	033-361	033-363	033-364	033-365	033-366	033-367	033-387	033-388			
033-389	033-390	033-391									
ZONA: 140											315
Terrenos comprendidos dentro de la zona No. 140 con excepción de los predios fronteros a las vialidades con valores ya establecidos como valores por tramo a razón de:											
A continuación se enumeran las manzanas que comprenden esta zona											
CTL-MAN	CTL-MAN	CTL-MAN	CTL-MAN	CTL-MAN	CTL-MAN	CTL-MAN	CTL-MAN	CTL-MAN	CTL-MAN		
033-110											
ZONA: 141											
Terrenos comprendidos dentro de la zona No. 141 con excepción de los predios fronteros a las vialidades con valores ya establecidos como valores por tramo a razón de:											
A continuación se enumeran las manzanas que comprenden esta zona											
CTL-MAN	CTL-MAN	CTL-MAN	CTL-MAN	CTL-MAN	CTL-MAN	CTL-MAN	CTL-MAN	CTL-MAN	CTL-MAN		
033-051	033-052	033-053	033-054	033-055	033-057	033-058	033-059	033-060			
033-105	033-106	033-257	033-258	033-259	033-260	033-261	033-262	033-263			
033-264	033-265	033-266	033-267	033-268	033-269	033-271					

MUNICIPIO: MAZATLÁN

POBLACIÓN: MAZATLÁN

VIALIDAD		TRAMO							VALOR X M2	FAC DEM
ZONA: 142										
Terrenos comprendidos dentro de la zona No. 142 con excepción de los predios fronteros a las vialidades con valores ya establecidos como valores por tramo a razón de:										
A continuación se enumeran las manzanas que comprenden esta zona										
CTL-MAN	CTL-MAN	CTL-MAN	CTL-MAN	CTL-MAN	CTL-MAN	CTL-MAN	CTL-MAN	CTL-MAN	CTL-MAN	
033-112	033-254	033-255	033-310							
105										
ZONA: 143										
Terrenos comprendidos dentro de la zona No. 143 con excepción de los predios fronteros a las vialidades con valores ya establecidos como valores por tramo a razón de:										
A continuación se enumeran las manzanas que comprenden esta zona										
CTL-MAN	CTL-MAN	CTL-MAN	CTL-MAN	CTL-MAN	CTL-MAN	CTL-MAN	CTL-MAN	CTL-MAN	CTL-MAN	
033-010	033-011	033-012	033-013	033-014	033-015	033-016	033-017	033-018		
033-019	033-020	033-021	033-022	033-023	033-024	033-025	033-026	033-027		
033-028	033-029	033-030	033-031	033-032	033-033	033-034	033-035	033-036		
033-038	033-039	033-040	033-041	033-042	033-043	033-044	033-045	033-046		
210										
ZONA: 144										
Terrenos comprendidos dentro de la zona No. 144 con excepción de los predios fronteros a las vialidades con valores ya establecidos como valores por tramo a razón de:										
A continuación se enumeran las manzanas que comprenden esta zona										
CTL-MAN	CTL-MAN	CTL-MAN	CTL-MAN	CTL-MAN	CTL-MAN	CTL-MAN	CTL-MAN	CTL-MAN	CTL-MAN	
033-110										
250										
ZONA: 145										
Terrenos comprendidos dentro de la zona No. 145 con excepción de los predios fronteros a las vialidades con valores ya establecidos como valores por tramo a razón de:										
A continuación se enumeran las manzanas que comprenden esta zona										
CTL-MAN	CTL-MAN	CTL-MAN	CTL-MAN	CTL-MAN	CTL-MAN	CTL-MAN	CTL-MAN	CTL-MAN	CTL-MAN	
034-127	034-352	034-353	034-354	034-355	034-356	034-357	034-358	034-359		
034-360	034-361	034-362	034-363	034-364	034-365	034-366	034-369	034-380		
034-381	034-382	034-383	034-384	034-385	034-386	034-387	034-388	034-389		
034-390	034-391	034-392	034-393							
230										
ZONA: 146										
Terrenos comprendidos dentro de la zona No. 146 con excepción de los predios fronteros a las vialidades con valores ya establecidos como valores por tramo a razón de:										
A continuación se enumeran las manzanas que comprenden esta zona										
CTL-MAN	CTL-MAN	CTL-MAN	CTL-MAN	CTL-MAN	CTL-MAN	CTL-MAN	CTL-MAN	CTL-MAN	CTL-MAN	
032-000	032-193	032-194	032-195	032-196	032-197	032-198	032-199	032-200		
032-201	032-202	032-203	032-204	032-205	032-206	032-207	032-208	032-209		
032-210	032-211	032-212	032-213	032-214	032-215	032-216	032-217	032-218		
032-219	032-220	032-221	032-222	032-223	032-224	032-225	032-226	032-227		
032-228	032-229	032-230	032-231	032-232	032-233	032-234	032-235	032-288		
032-289	032-290	032-291	032-292	032-293	032-294	032-295	032-296	034-000		
034-001	034-002	034-003	034-004	034-005	034-006	034-007	034-008	034-009		
034-010	034-011	034-012	034-013	034-014	034-015	034-016	034-017	034-018		
034-019	034-020	034-021	034-022	034-023	034-024	034-025	034-026	034-027		
034-028	034-029	034-030	034-031	034-032	034-033	034-034	034-035	034-036		
800										

MUNICIPIO: MAZATLÁN

POBLACIÓN: MAZATLÁN

VIALIDAD									TRAMO	VALOR X M2	FAC DEM
034-037	034-038	034-039	034-040	034-041	034-042	034-044	034-045	034-046			
034-082	034-083	034-084	034-085	034-086	034-087	034-088	034-089	034-090			
034-091	034-092	034-093	034-094	034-095	034-096	034-097	034-098	034-099			
034-112	034-113	034-114	034-115	034-150	034-151	034-152	034-153	034-154			
034-155	034-156	034-157	034-158	034-278	034-279	034-280	034-281	034-282			
034-283	034-301	034-302	034-303	034-304	034-305	034-329	034-330	034-331			
034-332	034-333	034-334	034-335	034-336	034-337	034-338	034-339	034-340			
034-341	034-342	034-372									

870

ZONA: 149

Terrenos comprendidos dentro de la zona No. 149 con excepción de los predios fronteros a las vialidades con valores ya establecidos como valores por tramo a razón de:

A continuación se enumeran las manzanas que comprenden esta zona

CTL-MAN	CTL-MAN	CTL-MAN	CTL-MAN	CTL-MAN	CTL-MAN	CTL-MAN	CTL-MAN	CTL-MAN
032-284	032-285	032-286	032-287	032-315	032-316	032-317	032-318	032-319
032-320	032-357	032-358	032-359	034-077	034-078			

800

ZONA: 150

Terrenos comprendidos dentro de la zona No. 150 con excepción de los predios fronteros a las vialidades con valores ya establecidos como valores por tramo a razón de:

A continuación se enumeran las manzanas que comprenden esta zona

CTL-MAN	CTL-MAN	CTL-MAN	CTL-MAN	CTL-MAN	CTL-MAN	CTL-MAN	CTL-MAN	CTL-MAN
032-000	032-169	032-171	032-172	032-173	032-174	032-175	032-176	032-177
032-178	032-179	032-180	032-181	032-182	032-183	032-184	032-185	032-186
032-187	032-188	032-189	032-190	032-191	032-192	032-332	032-333	032-334
032-335	032-336	032-337	032-338	032-339	032-340	032-341	032-342	032-343
032-344	032-345	032-346	032-347	032-348	032-349	032-350	032-351	032-352
032-353								

315

ZONA: 151

Terrenos comprendidos dentro de la zona No. 151 con excepción de los predios fronteros a las vialidades con valores ya establecidos como valores por tramo a razón de:

A continuación se enumeran las manzanas que comprenden esta zona

CTL-MAN	CTL-MAN	CTL-MAN	CTL-MAN	CTL-MAN	CTL-MAN	CTL-MAN	CTL-MAN	CTL-MAN
029-200	029-201	029-202	029-203	029-204	029-205	029-207	029-208	029-209
029-210	029-211	029-212	029-213	029-214	029-215	029-216	029-217	029-218
029-219	029-220	029-221	029-222	029-223	029-224	029-225	029-226	029-227
029-228	029-229	029-230	029-231	029-232	029-233	029-234	029-235	029-236
029-237	029-238	029-239	029-240	029-241	029-242	029-243	029-244	029-245
029-246	029-247	029-248	029-249	029-250	029-251	029-252	029-253	029-254
029-255	029-256	029-257	029-258	029-259	029-260	029-261	029-262	029-263
029-264	029-265	029-266	029-267	029-268	029-269	029-270	029-271	029-272
029-273	029-274	029-275	029-276	029-277	029-278	029-279	029-	

105

ZONA: 152

Terrenos comprendidos dentro de la zona No. 152 con excepción de los predios fronteros a las vialidades con valores ya establecidos como valores por tramo a razón de:

A continuación se enumeran las manzanas que comprenden esta zona

CTL-MAN	CTL-MAN	CTL-MAN	CTL-MAN	CTL-MAN	CTL-MAN	CTL-MAN	CTL-MAN
034-000	034-065	034-100	034-767	034-826			

MUNICIPIO: MAZATLÁN

POBLACIÓN: MAZATLÁN

VIALIDAD	TRAMO	VALOR X M2	FAC DEM
----------	-------	---------------	------------

ZONA: 153

125

Terrenos comprendidos dentro de la zona No. 153 con excepción de los predios fronteros a las vialidades con valores ya establecidos como valores por tramo a razón de:

A continuación se enumeran las manzanas que comprenden esta zona

CTL-MAN	CTL-MAN	CTL-MAN	CTL-MAN	CTL-MAN	CTL-MAN	CTL-MAN	CTL-MAN	CTL-MAN
032-000	032-243	032-314	032-321					

ZONA: 154

580

Terrenos comprendidos dentro de la zona No. 154 con excepción de los predios fronteros a las vialidades con valores ya establecidos como valores por tramo a razón de:

A continuación se enumeran las manzanas que comprenden esta zona

CTL-MAN	CTL-MAN	CTL-MAN	CTL-MAN	CTL-MAN	CTL-MAN	CTL-MAN	CTL-MAN	CTL-MAN
029-000	029-002	029-003	029-004	029-005	029-006	029-007	029-008	029-009
029-010	029-011	029-012	029-013	029-014	029-015	029-016	029-017	029-018
029-019	029-020	029-021	029-022	029-023	029-024	029-025	029-026	029-027
029-028	029-029	029-030	029-031	029-032	029-033	029-034	029-035	029-036
029-037	029-038	029-039	029-040	029-041	029-042	029-043	029-044	029-045
029-046	029-047	029-048	029-049	029-050	029-051	029-052	029-053	029-054
029-055	029-056	029-057	029-058	029-059	029-060	029-061	029-062	029-063
029-064	029-065	029-066	029-067	029-068	029-069	029-072	029-075	029-076
029-077	029-079	029-080	029-081	029-082	029-083	029-427	029-590	029-591
029-595	029-596	029-598	029-599	029-600	029-602			

ZONA: 155

800

Terrenos comprendidos dentro de la zona No. 155 con excepción de los predios fronteros a las vialidades con valores ya establecidos como valores por tramo a razón de:

A continuación se enumeran las manzanas que comprenden esta zona

CTL-MAN	CTL-MAN	CTL-MAN	CTL-MAN	CTL-MAN	CTL-MAN	CTL-MAN	CTL-MAN	CTL-MAN
029-102	029-103	029-104	029-105	029-106	029-107	029-108	029-109	029-110
029-111	029-112	029-113	029-114	029-115	029-116	029-117	029-118	029-119
029-120	029-121	029-127	029-128	029-129	029-130	029-131	029-135	029-136
029-137	029-138	029-139	029-140	029-141	029-142			

ZONA: 156

800

Terrenos comprendidos dentro de la zona No. 156 con excepción de los predios fronteros a las vialidades con valores ya establecidos como valores por tramo a razón de:

A continuación se enumeran las manzanas que comprenden esta zona

CTL-MAN	CTL-MAN	CTL-MAN	CTL-MAN	CTL-MAN	CTL-MAN	CTL-MAN	CTL-MAN	CTL-MAN
029-000	029-444	029-445	029-446	029-447	029-448	029-449	029-450	029-452
029-567	029-568	029-569	029-570	029-571	029-572	029-573	029-574	

ZONA: 157

800

Terrenos comprendidos dentro de la zona No. 157 con excepción de los predios fronteros a las vialidades con valores ya establecidos como valores por tramo a razón de:

A continuación se enumeran las manzanas que comprenden esta zona

CTL-MAN	CTL-MAN	CTL-MAN	CTL-MAN	CTL-MAN	CTL-MAN	CTL-MAN	CTL-MAN	CTL-MAN
029-428	029-429	029-430	029-431	029-432	029-472	029-473	029-474	029-475

MUNICIPIO: MAZATLÁN

POBLACIÓN: MAZATLÁN

VIALIDAD									TRAMO	VALOR X M2	FAC DEM
022-000	022-160	022-161	022-162	022-163	022-164	022-165	022-166	022-167			
022-169	022-170	022-171	022-172	022-173	022-174	022-176	022-177	022-178			
022-179	022-180	022-181	022-182	022-183	022-184	022-185	022-186	022-194			
022-195	022-196	022-197	022-198	022-199	022-200	022-201	022-202	022-203			
022-204	022-205	022-206	022-207	022-208	022-209	022-210	022-211	022-212			
022-213	022-214	022-215	022-216	022-217	022-220	022-221	022-222	022-223			
022-224	022-225	022-226	022-227	022-228	022-229	022-230	022-231	022-232			
022-233	022-234	022-235	022-236	022-237	022-238	022-239	022-240	022-241			
022-242	022-243	022-244	022-245	022-246	022-247						

850

ZONA: 178

Terrenos comprendidos dentro de la zona No. 178 con excepción de los predios fronteros a las vialidades con valores ya establecidos como valores por tramo a razón de:

A continuación se enumeran las manzanas que comprenden esta zona

CTL-MAN	CTL-MAN	CTL-MAN	CTL-MAN	CTL-MAN	CTL-MAN	CTL-MAN	CTL-MAN	CTL-MAN
022-000	022-187	022-188	022-189	022-190	022-191	022-246	022-254	022-255
022-256	022-257	022-258	022-259	022-260	022-261	022-262	022-263	022-273
022-279	022-280	022-281	022-282	022-283	022-284	022-285	022-286	022-287
022-288	022-289	022-290	022-291	022-292	022-293	022-294	022-295	022-297
022-298	022-299	022-314	022-315	022-317	022-318	022-319	022-320	022-321
022-406	022-407	022-408	022-410					

850

ZONA: 180

Terrenos comprendidos dentro de la zona No. 180 con excepción de los predios fronteros a las vialidades con valores ya establecidos como valores por tramo a razón de:

A continuación se enumeran las manzanas que comprenden esta zona

CTL-MAN	CTL-MAN	CTL-MAN	CTL-MAN	CTL-MAN	CTL-MAN	CTL-MAN	CTL-MAN	CTL-MAN
029-000	029-280	029-281	029-282	029-283	029-284	029-285	029-291	029-292
029-293	029-294	029-295	029-296	029-297	029-298	029-299	029-300	029-301
029-476	029-477	029-478	029-479	029-480	029-481	029-482	029-483	029-484
029-485	029-610	029-611	029-612	029-613	029-614	029-615	029-617	029-618
029-620	029-621	029-622	029-623	029-624				

790

ZONA: 184

Terrenos comprendidos dentro de la zona No. 184 con excepción de los predios fronteros a las vialidades con valores ya establecidos como valores por tramo a razón de:

A continuación se enumeran las manzanas que comprenden esta zona

CTL-MAN	CTL-MAN	CTL-MAN	CTL-MAN	CTL-MAN	CTL-MAN	CTL-MAN	CTL-MAN	CTL-MAN
023-027	023-028	023-029	023-030	023-031	023-032	023-033	023-034	023-035
023-036	023-037	023-038	023-039	023-040	023-041	023-042	023-043	023-044
023-045	023-046	023-047	023-048	023-049	023-050	023-051	023-052	023-053
023-054								

630

ZONA: 185

Terrenos comprendidos dentro de la zona No. 185 con excepción de los predios fronteros a las vialidades con valores ya establecidos como valores por tramo a razón de:

A continuación se enumeran las manzanas que comprenden esta zona

CTL-MAN	CTL-MAN	CTL-MAN	CTL-MAN	CTL-MAN	CTL-MAN	CTL-MAN	CTL-MAN	CTL-MAN
023-024	023-025							

MUNICIPIO: MAZATLÁN

POBLACIÓN: MAZATLÁN

VIALIDAD	TRAMO	VALOR X M2	FAC DEM
----------	-------	---------------	------------

315

ZONA: 193

Terrenos comprendidos dentro de la zona No. 193 con excepción de los predios fronteros a las vialidades con valores ya establecidos como valores por tramo a razón de:

A continuación se enumeran las manzanas que comprenden esta zona

CTL-MAN	CTL-MAN	CTL-MAN	CTL-MAN	CTL-MAN	CTL-MAN	CTL-MAN	CTL-MAN	CTL-MAN
032-044	032-045	032-360	032-361	032-362	032-363	032-364	032-365	032-366
032-367	032-368	032-369	032-370	032-371	032-372	032-373	032-374	032-375
032-378	032-379	032-520	032-521	032-522	032-571	034-000	034-047	034-048
034-049	034-050	034-051	034-052	034-053	034-054	034-055	034-056	034-057
034-058	034-059	034-060	034-061	034-062	034-063	034-064	034-169	034-170
034-171	034-175	034-176	034-177	034-178	034-179	034-180	034-187	034-188
034-189	034-190	034-191	034-192	034-198	034-199	034-200	034-201	034-217

210

ZONA: 195

Terrenos comprendidos dentro de la zona No. 195 con excepción de los predios fronteros a las vialidades con valores ya establecidos como valores por tramo a razón de:

A continuación se enumeran las manzanas que comprenden esta zona

CTL-MAN	CTL-MAN	CTL-MAN	CTL-MAN	CTL-MAN	CTL-MAN	CTL-MAN	CTL-MAN	CTL-MAN
032-257	032-258							

345

ZONA: 196

Terrenos comprendidos dentro de la zona No. 196 con excepción de los predios fronteros a las vialidades con valores ya establecidos como valores por tramo a razón de:

A continuación se enumeran las manzanas que comprenden esta zona

CTL-MAN	CTL-MAN	CTL-MAN	CTL-MAN	CTL-MAN	CTL-MAN	CTL-MAN	CTL-MAN	CTL-MAN
023-006	023-007	023-009	023-010	023-011	023-012	023-013	023-014	023-015
023-016	023-017	023-023	032-237	032-238	032-239	032-240		

910

ZONA: 197

Terrenos comprendidos dentro de la zona No. 197 con excepción de los predios fronteros a las vialidades con valores ya establecidos como valores por tramo a razón de:

A continuación se enumeran las manzanas que comprenden esta zona

CTL-MAN	CTL-MAN	CTL-MAN	CTL-MAN	CTL-MAN	CTL-MAN	CTL-MAN	CTL-MAN	CTL-MAN
022-000	022-002	022-154	022-322					

315

ZONA: 198

Terrenos comprendidos dentro de la zona No. 198 con excepción de los predios fronteros a las vialidades con valores ya establecidos como valores por tramo a razón de:

A continuación se enumeran las manzanas que comprenden esta zona

CTL-MAN	CTL-MAN	CTL-MAN	CTL-MAN	CTL-MAN	CTL-MAN	CTL-MAN	CTL-MAN	CTL-MAN
032-321	032-376	032-377	032-380	032-381	032-382	032-384	032-388	032-389
032-390	032-391	032-392	032-393	032-394	032-395	032-396	032-398	032-399
032-400	032-401	032-402	032-403	032-404	032-405	032-405	032-407	032-408
032-409	032-410	032-411	032-412	032-413	032-414	032-415	032-417	032-418
032-419	032-420	032-421	032-422	032-423	032-424	032-425	032-426	032-427
032-428	032-429	032-430	032-431	032-432	032-435	032-436	032-437	032-438
032-439	032-440	032-441	032-442	032-443	032-444	032-445	032-446	032-447
032-448	032-449	032-450	032-451	032-452	032-453	032-454	032-455	032-456
032-457	032-459	032-460	032-461	032-462	032-463	032-464	032-465	032-466

MUNICIPIO: MAZATLÁN

POBLACIÓN: MAZATLÁN

VIALIDAD		TRAMO		VALOR X M2	FAC DEM
ZONA: 213					315
Terrenos comprendidos dentro de la zona No. 213 con excepción de los predios fronteros a las vialidades con valores ya establecidos como valores por tramo a razón de:					
A continuación se enumeran las manzanas que comprenden esta zona					
CTL-MAN	CTL-MAN	CTL-MAN	CTL-MAN	CTL-MAN	CTL-MAN
029-000	029-578	029-579	029-580	029-581	
ZONA: 214					100
Terrenos comprendidos dentro de la zona No. 214 con excepción de los predios fronteros a las vialidades con valores ya establecidos como valores por tramo a razón de:					
A continuación se enumeran las manzanas que comprenden esta zona					
CTL-MAN	CTL-MAN	CTL-MAN	CTL-MAN	CTL-MAN	CTL-MAN
030-001					
ZONA: 215					210
Terrenos comprendidos dentro de la zona No. 215 con excepción de los predios fronteros a las vialidades con valores ya establecidos como valores por tramo a razón de:					
A continuación se enumeran las manzanas que comprenden esta zona					
CTL-MAN	CTL-MAN	CTL-MAN	CTL-MAN	CTL-MAN	CTL-MAN
-001					
ZONA: 217					765
Terrenos comprendidos dentro de la zona No. 217 con excepción de los predios fronteros a las vialidades con valores ya establecidos como valores por tramo a razón de:					
A continuación se enumeran las manzanas que comprenden esta zona					
CTL-MAN	CTL-MAN	CTL-MAN	CTL-MAN	CTL-MAN	CTL-MAN
031-001	031-002				
ZONA: 219					700
Terrenos comprendidos dentro de la zona No. 219 con excepción de los predios fronteros a las vialidades con valores ya establecidos como valores por tramo a razón de:					
A continuación se enumeran las manzanas que comprenden esta zona					
CTL-MAN	CTL-MAN	CTL-MAN	CTL-MAN	CTL-MAN	CTL-MAN
025-006					
ZONA: 220					1735
Terrenos comprendidos dentro de la zona No. 220 con excepción de los predios fronteros a las vialidades con valores ya establecidos como valores por tramo a razón de:					
A continuación se enumeran las manzanas que comprenden esta zona					
CTL-MAN	CTL-MAN	CTL-MAN	CTL-MAN	CTL-MAN	CTL-MAN
025-005					
ZONA: 223					1785
Terrenos comprendidos dentro de la zona No. 223 con excepción de los predios fronteros a las vialidades con valores ya establecidos como valores por tramo a razón de:					
A continuación se enumeran las manzanas que comprenden esta zona					
CTL-MAN	CTL-MAN	CTL-MAN	CTL-MAN	CTL-MAN	CTL-MAN
025-004	025-042				

MUNICIPIO: MAZATLÁN

POBLACIÓN: MAZATLÁN

VIALIDAD	TRAMO	VALOR X M2	FAC DEM
----------	-------	------------	---------

ZONA: 225

400

Terrenos comprendidos dentro de la zona No. 225 con excepción de los predios fronteros a las vialidades con valores ya establecidos como valores por tramo a razón de:

A continuación se enumeran las manzanas que comprenden esta zona

CTL-MAN	CTL-MAN	CTL-MAN	CTL-MAN	CTL-MAN	CTL-MAN	CTL-MAN	CTL-MAN	CTL-MAN
025-007								

ZONA: 226

316

Terrenos comprendidos dentro de la zona No. 226 con excepción de los predios fronteros a las vialidades con valores ya establecidos como valores por tramo a razón de:

A continuación se enumeran las manzanas que comprenden esta zona

CTL-MAN	CTL-MAN	CTL-MAN	CTL-MAN	CTL-MAN	CTL-MAN	CTL-MAN	CTL-MAN	CTL-MAN
032-114	032-115	032-117	032-118	032-120	032-121	032-123	032-124	032-125
032-126	032-127	032-128	032-129	032-130	032-131	032-132	032-133	032-134
032-135	032-136	032-137	032-138	032-139	032-140	032-141	032-142	032-143
032-144	032-145	032-146	032-147	032-148	032-149	032-150	032-151	032-152
032-153	032-154	032-155	032-156	032-157	032-158	032-159	032-160	032-161
032-162	032-163	032-164	032-165	032-166	032-167	032-168	032-	

ZONA: 229

1420

Terrenos comprendidos dentro de la zona No. 229 con excepción de los predios fronteros a las vialidades con valores ya establecidos como valores por tramo a razón de:

A continuación se enumeran las manzanas que comprenden esta zona

CTL-MAN	CTL-MAN	CTL-MAN	CTL-MAN	CTL-MAN	CTL-MAN	CTL-MAN	CTL-MAN	CTL-MAN
018-095	018-181	018-410	018-411	018-413	018-414	018-415	018-416	

ZONA: 230

920

Terrenos comprendidos dentro de la zona No. 230 con excepción de los predios fronteros a las vialidades con valores ya establecidos como valores por tramo a razón de:

A continuación se enumeran las manzanas que comprenden esta zona

CTL-MAN	CTL-MAN	CTL-MAN	CTL-MAN	CTL-MAN	CTL-MAN	CTL-MAN	CTL-MAN	CTL-MAN
007-002	007-003	007-004	007-005	007-006	007-007	007-008	007-009	007-010
007-011	007-012	007-018	007-019	007-020	007-021	007-022	007-023	007-024
007-025	007-026	007-027	007-055	007-057	007-058	007-059	007-060	

ZONA: 235

1995

Terrenos comprendidos dentro de la zona No. 235 con excepción de los predios fronteros a las vialidades con valores ya establecidos como valores por tramo a razón de:

A continuación se enumeran las manzanas que comprenden esta zona

CTL-MAN	CTL-MAN	CTL-MAN	CTL-MAN	CTL-MAN	CTL-MAN	CTL-MAN	CTL-MAN	CTL-MAN
025-001	025-002							

ZONA: 236

370

Terrenos comprendidos dentro de la zona No. 236 con excepción de los predios fronteros a las vialidades con valores ya establecidos como valores por tramo a razón de:

A continuación se enumeran las manzanas que comprenden esta zona

CTL-MAN	CTL-MAN	CTL-MAN	CTL-MAN	CTL-MAN	CTL-MAN	CTL-MAN	CTL-MAN	CTL-MAN
025-008	025-009	025-010	025-011	025-016				

MUNICIPIO: MAZATLÁN

POBLACIÓN: MAZATLÁN

VIALIDAD									TRAMO	VALOR X M2	FAC DEM
006-001	006-002	006-003	006-004	006-005	006-006	006-007	006-008	006-009			
006-010	006-011	006-012	006-013	006-014	006-015	006-016	006-017	006-018			
006-019	006-020	006-021	006-022	006-023	006-024	006-025	006-026	006-027			
006-028	006-035	006-036	006-037	006-063							

1315

ZONA: 252

Terrenos comprendidos dentro de la zona No. 252 con excepción de los predios fronteros a las vialidades con valores ya establecidos como valores por tramo a razón de:

A continuación se enumeran las manzanas que comprenden esta zona

CTL-MAN	CTL-MAN	CTL-MAN	CTL-MAN	CTL-MAN	CTL-MAN	CTL-MAN	CTL-MAN	CTL-MAN
002-001	002-002	002-003	002-004	002-005	002-006	002-007	002-008	002-009
002-010	002-011	002-012	002-013	002-014	002-015	002-016	002-017	002-018
002-019	002-020	002-021	002-022	002-023	002-024	002-025	002-026	002-027
002-028	002-029	002-030	002-031	002-032	002-033	002-034	002-035	002-036
002-037	002-038	002-039	002-040	002-041	002-042	002-043	002-044	002-045
002-046	002-047	002-048	002-049	002-050	002-051	002-052	002-053	002-054
002-055	002-056	002-057	002-058	002-059	002-060			

1260

ZONA: 253

Terrenos comprendidos dentro de la zona No. 253 con excepción de los predios fronteros a las vialidades con valores ya establecidos como valores por tramo a razón de:

A continuación se enumeran las manzanas que comprenden esta zona

CTL-MAN	CTL-MAN	CTL-MAN	CTL-MAN	CTL-MAN	CTL-MAN	CTL-MAN	CTL-MAN	CTL-MAN
005-001	005-002	005-003	005-004	005-005	005-006	005-007	005-008	005-009
005-010	005-011	005-012	005-013	005-014	005-015	005-016	005-017	005-018
005-019	005-020	005-021	005-022	005-023	005-025	005-026	005-027	

945

ZONA: 254

Terrenos comprendidos dentro de la zona No. 254 con excepción de los predios fronteros a las vialidades con valores ya establecidos como valores por tramo a razón de:

A continuación se enumeran las manzanas que comprenden esta zona

CTL-MAN	CTL-MAN	CTL-MAN	CTL-MAN	CTL-MAN	CTL-MAN	CTL-MAN	CTL-MAN	CTL-MAN
001-000	001-001	001-002	001-003	001-004	001-005	001-006	001-007	001-008
001-009	001-011	001-012	001-013	001-014	001-015	001-016	001-017	001-018
001-020	001-021	001-022	001-023	001-024	001-025	001-026	001-027	001-028
001-029	001-030	001-032	001-037	001-038	001-040	001-041	001-048	001-049
001-050	001-051	001-057	001-058	001-059				

1365

ZONA: 255

Terrenos comprendidos dentro de la zona No. 255 con excepción de los predios fronteros a las vialidades con valores ya establecidos como valores por tramo a razón de:

A continuación se enumeran las manzanas que comprenden esta zona

CTL-MAN	CTL-MAN	CTL-MAN	CTL-MAN	CTL-MAN	CTL-MAN	CTL-MAN	CTL-MAN	CTL-MAN
004-001	004-002	004-003	004-004	004-005	004-006	004-007	004-008	004-009
004-010	004-011	004-012	004-013	004-014	004-015	004-016	004-017	004-018
004-019	004-020	004-021	004-022	004-023	004-024	004-025	004-026	004-027
004-028	004-029	004-030	004-031	004-032	004-033	004-034	004-037	004-038
004-039	004-040							

MUNICIPIO: MAZATLÁN

POBLACIÓN: MAZATLÁN

VIALIDAD		TRAMO								VALOR X M2	FAC DEM
ZONA: 256											2100
Terrenos comprendidos dentro de la zona No. 256 con excepción de los predios fronteros a las vialidades con valores ya establecidos como valores por tramo a razón de:											
A continuación se enumeran las manzanas que comprenden esta zona											
CTL-MAN	CTL-MAN	CTL-MAN	CTL-MAN	CTL-MAN	CTL-MAN	CTL-MAN	CTL-MAN	CTL-MAN	CTL-MAN		
024-584	024-585	024-586								3000	
ZONA: 257											
Terrenos comprendidos dentro de la zona No. 257 con excepción de los predios fronteros a las vialidades con valores ya establecidos como valores por tramo a razón de:											
A continuación se enumeran las manzanas que comprenden esta zona											
CTL-MAN	CTL-MAN	CTL-MAN	CTL-MAN	CTL-MAN	CTL-MAN	CTL-MAN	CTL-MAN	CTL-MAN	CTL-MAN		
024-583										2205	
ZONA: 258											
Terrenos comprendidos dentro de la zona No. 258 con excepción de los predios fronteros a las vialidades con valores ya establecidos como valores por tramo a razón de:											
A continuación se enumeran las manzanas que comprenden esta zona											
CTL-MAN	CTL-MAN	CTL-MAN	CTL-MAN	CTL-MAN	CTL-MAN	CTL-MAN	CTL-MAN	CTL-MAN	CTL-MAN		
024-580	024-581	024-582								2100	
ZONA: 259											
Terrenos comprendidos dentro de la zona No. 259 con excepción de los predios fronteros a las vialidades con valores ya establecidos como valores por tramo a razón de:											
A continuación se enumeran las manzanas que comprenden esta zona											
CTL-MAN	CTL-MAN	CTL-MAN	CTL-MAN	CTL-MAN	CTL-MAN	CTL-MAN	CTL-MAN	CTL-MAN	CTL-MAN		
024-587										1850	
ZONA: 260											
Terrenos comprendidos dentro de la zona No. 260 con excepción de los predios fronteros a las vialidades con valores ya establecidos como valores por tramo a razón de:											
A continuación se enumeran las manzanas que comprenden esta zona											
CTL-MAN	CTL-MAN	CTL-MAN	CTL-MAN	CTL-MAN	CTL-MAN	CTL-MAN	CTL-MAN	CTL-MAN	CTL-MAN		
024-588										1800	
ZONA: 261											
Terrenos comprendidos dentro de la zona No. 261 con excepción de los predios fronteros a las vialidades con valores ya establecidos como valores por tramo a razón de:											
A continuación se enumeran las manzanas que comprenden esta zona											
CTL-MAN	CTL-MAN	CTL-MAN	CTL-MAN	CTL-MAN	CTL-MAN	CTL-MAN	CTL-MAN	CTL-MAN	CTL-MAN		
024-576										1900	
ZONA: 262											
Terrenos comprendidos dentro de la zona No. 262 con excepción de los predios fronteros a las vialidades con valores ya establecidos como valores por tramo a razón de:											
A continuación se enumeran las manzanas que comprenden esta zona											
CTL-MAN	CTL-MAN	CTL-MAN	CTL-MAN	CTL-MAN	CTL-MAN	CTL-MAN	CTL-MAN	CTL-MAN	CTL-MAN		
024-000	024-002	024-577	024-578	024-579	024-615	024-616	024-617	024-618			
024-619	024-620	024-621	024-622	024-623	024-624	024-625	024-626	024-627			

MUNICIPIO: MAZATLÁN

POBLACIÓN: MAZATLÁN

VIALIDAD		TRAMO		VALOR X M2	FAC DEM
----------	--	-------	--	------------	---------

022-021 022-022 022-023

735

ZONA: 276.

Terrenos comprendidos dentro de la zona No. 276 con excepción de los predios fronteros a las vialidades con valores ya establecidos como valores por tramo a razón de:

A continuación se enumeran las manzanas que comprenden esta zona

CTL-MAN	CTL-MAN	CTL-MAN	CTL-MAN	CTL-MAN	CTL-MAN	CTL-MAN	CTL-MAN	CTL-MAN
022-300	022-301	022-302	022-303	022-304	022-305	022-306	022-307	022-308
022-309	022-310	022-311	022-312	022-313				

570

ZONA: 277.

Terrenos comprendidos dentro de la zona No. 277 con excepción de los predios fronteros a las vialidades con valores ya establecidos como valores por tramo a razón de:

A continuación se enumeran las manzanas que comprenden esta zona

CTL-MAN	CTL-MAN	CTL-MAN	CTL-MAN	CTL-MAN	CTL-MAN	CTL-MAN	CTL-MAN	CTL-MAN
034-000	034-066	034-067	034-068	034-069	034-070	034-071	034-072	034-073
034-074	034-075	034-139	034-140	034-141	034-142	034-143	034-144	034-145
034-146	034-147	034-148	034-149	034-284	034-306	034-307	034-308	034-309
034-310	034-311	034-316	034-317	034-318	034-319	034-320	034-321	034-322
034-323	034-324	034-325	034-326	034-327	034-367	034-368	034-369	034-370
034-371	034-373	034-374	034-375	034-376	034-377	034-378		

735

ZONA: 278.

Terrenos comprendidos dentro de la zona No. 278 con excepción de los predios fronteros a las vialidades con valores ya establecidos como valores por tramo a razón de:

A continuación se enumeran las manzanas que comprenden esta zona

CTL-MAN	CTL-MAN	CTL-MAN	CTL-MAN	CTL-MAN	CTL-MAN	CTL-MAN	CTL-MAN	CTL-MAN
029-460	029-461	029-462	029-463	029-464	029-465	029-466	029-467	029-468
029-469	029-470	029-471	029-487	029-488	029-489	029-490	029-491	029-492
029-493	029-494	029-495	029-496	029-497				

160

ZONA: 280.

Terrenos comprendidos dentro de la zona No. 280 con excepción de los predios fronteros a las vialidades con valores ya establecidos como valores por tramo a razón de:

A continuación se enumeran las manzanas que comprenden esta zona

CTL-MAN	CTL-MAN	CTL-MAN	CTL-MAN	CTL-MAN	CTL-MAN	CTL-MAN	CTL-MAN	CTL-MAN
020-039	020-200	020-203	020-204	020-231				

745

ZONA: 281.

Terrenos comprendidos dentro de la zona No. 281 con excepción de los predios fronteros a las vialidades con valores ya establecidos como valores por tramo a razón de:

A continuación se enumeran las manzanas que comprenden esta zona

CTL-MAN	CTL-MAN	CTL-MAN	CTL-MAN	CTL-MAN	CTL-MAN	CTL-MAN	CTL-MAN	CTL-MAN
017-000	017-259	017-260	017-261	017-262	017-263	017-264	017-274	017-275
017-276	017-277	017-278	017-279	017-280	017-281	017-282	017-283	017-284
017-285	017-286	017-287	017-288	017-289	017-290	017-291	017-292	017-293
017-294	017-295	017-296	017-297	017-298	017-299	017-300	017-301	017-302
017-303	017-304	017-305	017-306					

MUNICIPIO: MAZATLÁN

POBLACIÓN: MAZATLÁN

VIALIDAD	TRAMO	VALOR X M2	FAC DEM
----------	-------	---------------	------------

ZONA: 282

Terrenos comprendidos dentro de la zona No. 282 con excepción de los predios fronteros a las vialidades con valores ya establecidos como valores por tramo a razón de:

A continuación se enumeran las manzanas que comprenden esta zona

CTL-MAN	CTL-MAN	CTL-MAN	CTL-MAN	CTL-MAN	CTL-MAN	CTL-MAN	CTL-MAN	CTL-MAN
017-002	017-003	017-004	017-005	017-006	017-007	017-008	017-009	017-026
017-027	017-028	017-227						

200

ZONA: 283

Terrenos comprendidos dentro de la zona No. 283 con excepción de los predios fronteros a las vialidades con valores ya establecidos como valores por tramo a razón de:

A continuación se enumeran las manzanas que comprenden esta zona

CTL-MAN	CTL-MAN	CTL-MAN	CTL-MAN	CTL-MAN	CTL-MAN	CTL-MAN	CTL-MAN	CTL-MAN
021-066	021-167	021-168	021-169	021-170	021-171	021-172	021-173	021-174
021-175	021-176	021-177	021-178	021-179	021-180	021-181	021-182	021-183
021-184	021-185	021-188	021-187	021-188	021-189	021-205	021-206	021-207
021-208	021-209							

230

ZONA: 286

Terrenos comprendidos dentro de la zona No. 286 con excepción de los predios fronteros a las vialidades con valores ya establecidos como valores por tramo a razón de:

A continuación se enumeran las manzanas que comprenden esta zona

CTL-MAN	CTL-MAN	CTL-MAN	CTL-MAN	CTL-MAN	CTL-MAN	CTL-MAN	CTL-MAN	CTL-MAN
029-122	029-123	029-124	029-125	029-126	029-132	029-133	029-603	029-604
029-605	029-606	029-607	029-608					

420

ZONA: 289

Terrenos comprendidos dentro de la zona No. 289 con excepción de los predios fronteros a las vialidades con valores ya establecidos como valores por tramo a razón de:

A continuación se enumeran las manzanas que comprenden esta zona

CTL-MAN	CTL-MAN	CTL-MAN	CTL-MAN	CTL-MAN	CTL-MAN	CTL-MAN	CTL-MAN	CTL-MAN
029-000	029-302	029-303	029-304	029-305	029-306	029-307	029-308	029-309
029-310	029-312	029-336	029-498	029-499	029-500	029-502	029-503	029-504
029-505	029-506	029-507	029-508	029-509	029-510	029-511	029-512	029-513
029-514	029-515	029-516	029-517	029-518	029-519	029-520	029-521	029-522
029-523	029-524	029-525	029-526	029-527	029-528	029-529	029-530	029-533
029-534	029-535	029-536	029-537	029-538	029-546	029-547	029-548	029-549
029-550	029-551	029-552	029-553	029-554	029-555	029-558	029-557	029-558
029-559	029-560	029-561	029-562	029-563	029-564	029-565	029-566	029-592
029-593								

780

ZONA: 292

Terrenos comprendidos dentro de la zona No. 292 con excepción de los predios fronteros a las vialidades con valores ya establecidos como valores por tramo a razón de:

A continuación se enumeran las manzanas que comprenden esta zona

CTL-MAN	CTL-MAN	CTL-MAN	CTL-MAN	CTL-MAN	CTL-MAN	CTL-MAN	CTL-MAN	CTL-MAN
034-101	034-102	034-103	034-104	034-105	034-106	034-107	034-108	034-109
034-110	034-116	034-117	034-118	034-119	034-120	034-121	034-122	034-123
034-124	034-125	034-126						

655

MUNICIPIO: MAZATLÁN

POBLACIÓN: MAZATLÁN

VIALIDAD	TRAMO	VALOR X M2	FAC DEM
----------	-------	---------------	------------

520

ZONA: 293

Terrenos comprendidos dentro de la zona No. 293 con excepción de los predios fronteros a las vialidades con valores ya establecidos como valores por tramo a razón de:

A continuación se enumeran las manzanas que comprenden esta zona

CTL-MAN	CTL-MAN	CTL-MAN	CTL-MAN	CTL-MAN	CTL-MAN	CTL-MAN	CTL-MAN	CTL-MAN
027-038	027-039	027-040	027-041	027-042	027-043	027-044	027-045	027-046
027-047	027-048	027-049	027-050	027-051	027-052	027-053	027-054	027-055
027-056	027-057	027-059	027-060	027-061	027-062	027-063	027-064	027-065
027-066	027-067	027-068	027-069	027-070	027-071	027-072	027-073	027-074
027-075	027-076	027-077	027-078	027-080	027-081	027-082	027-083	027-084
027-087	027-088	027-089	027-090	027-091	027-092	027-093	027-094	027-095
027-096	027-097	027-098	027-099	027-100	027-101	027-102	027-103	027-104
027-105	027-106	027-107	027-108	027-109	027-110	027-111	027-112	027-113
027-114	027-115	027-116	027-117	027-118	027-119	027-120	027-121	027-122
027-124	027-125	027-126	027-127	027-128	027-129	027-130	027-131	027-132
027-133	027-134	027-135	027-136	027-137	027-138	027-139	027-140	027-141
027-142	027-143	027-144	027-146	027-147	027-148	027-149	027-150	027-151
027-152	027-153	027-154	027-155	027-156	027-157	027-158	027-159	027-160
027-161	027-162	027-163	027-164	027-165	027-166			

805

ZONA: 296

Terrenos comprendidos dentro de la zona No. 296 con excepción de los predios fronteros a las vialidades con valores ya establecidos como valores por tramo a razón de:

A continuación se enumeran las manzanas que comprenden esta zona

CTL-MAN	CTL-MAN	CTL-MAN	CTL-MAN	CTL-MAN	CTL-MAN	CTL-MAN	CTL-MAN	CTL-MAN
023-000	023-055	023-056	023-057	023-058	023-059	023-060	023-061	023-079
023-080	023-081	023-082	023-083	023-084	023-085	023-086	023-087	023-088
023-089	023-090	023-091	023-092	023-093	023-094	023-095	023-096	023-097
023-099	023-100	023-101	023-102	023-103	023-104	023-105	023-106	023-107
023-108	023-109	023-110	023-111	023-112	023-113	023-114	023-115	023-116
023-117	023-118	023-119	023-120	023-121	023-122	023-123	023-124	023-125
023-126	023-127	023-128	023-129	023-130	023-131	023-132	023-133	023-134
023-135	023-136	023-137	023-138	023-139	023-140	023-141	023-142	023-143
023-144	023-145	023-146	023-147	023-148	023-149	023-150	023-151	023-152
023-153	023-154	023-155	023-156	023-157	023-158	023-159	023-160	023-161
023-162	023-163	023-164	023-165	023-179	023-180	023-181	023-182	023-183
023-184								

790

ZONA: 299

Terrenos comprendidos dentro de la zona No. 299 con excepción de los predios fronteros a las vialidades con valores ya establecidos como valores por tramo a razón de:

A continuación se enumeran las manzanas que comprenden esta zona

CTL-MAN	CTL-MAN	CTL-MAN	CTL-MAN	CTL-MAN	CTL-MAN	CTL-MAN	CTL-MAN	CTL-MAN
024-000	024-348	024-349	024-350	024-351	024-352	024-363	024-364	024-365
024-366	024-367	024-368	024-369	024-370	024-371	024-372	024-373	

MUNICIPIO: MAZATLÁN

POBLACIÓN: MAZATLÁN

VIALIDAD	TRAMO	VALOR X M2	FAC DEM
----------	-------	------------	---------

ZONA: 300

805

Terrenos comprendidos dentro de la zona No. 300 con excepción de los predios fronteros a las vialidades con valores ya establecidos como valores por tramo a razón de:

A continuación se enumeran las manzanas que comprenden esta zona

CTL-MAN	CTL-MAN	CTL-MAN	CTL-MAN	CTL-MAN	CTL-MAN	CTL-MAN	CTL-MAN	CTL-MAN
022-325	022-326	022-327	022-328	022-329	022-330	022-331	022-332	022-333
022-334	022-335	022-337	022-338	022-339	022-340	022-341	022-342	022-343
022-344	022-345	022-346	022-347	022-348	022-349	022-350	022-351	022-352
022-353	022-354	022-355	022-356	022-357	022-358	022-359	022-360	022-361
022-362	022-363	022-364	022-365	022-366	022-367	022-368	022-369	022-370
022-371	022-372	022-373	022-374	022-375	022-376	022-377	022-378	022-379
022-380	022-381	022-382	022-383	022-384	022-385	022-386	022-387	022-388
022-389	022-391	022-392	022-393	022-394	022-395	022-396	022-397	022-398
022-399	022-400	022-401	022-402	022-403				

ZONA: 301

700

Terrenos comprendidos dentro de la zona No. 301 con excepción de los predios fronteros a las vialidades con valores ya establecidos como valores por tramo a razón de:

A continuación se enumeran las manzanas que comprenden esta zona

CTL-MAN	CTL-MAN	CTL-MAN	CTL-MAN	CTL-MAN	CTL-MAN	CTL-MAN	CTL-MAN	CTL-MAN
032-000	032-297	032-298	032-299	032-300	032-301	032-302	032-303	032-304
032-305	032-306	032-307	032-308	032-309	032-310	032-311	032-312	032-313

2030

ZONA: 305

Terrenos comprendidos dentro de la zona No. 305 con excepción de los predios fronteros a las vialidades con valores ya establecidos como valores por tramo a razón de:

A continuación se enumeran las manzanas que comprenden esta zona

CTL-MAN	CTL-MAN	CTL-MAN	CTL-MAN	CTL-MAN	CTL-MAN	CTL-MAN	CTL-MAN	CTL-MAN
030-008	030-009	030-010	030-011					

700

ZONA: 306

Terrenos comprendidos dentro de la zona No. 306 con excepción de los predios fronteros a las vialidades con valores ya establecidos como valores por tramo a razón de:

A continuación se enumeran las manzanas que comprenden esta zona

CTL-MAN	CTL-MAN	CTL-MAN	CTL-MAN	CTL-MAN	CTL-MAN	CTL-MAN	CTL-MAN	CTL-MAN
032-322	032-323	032-324	032-325	032-326	032-327	032-328	032-329	032-330
032-331								

170

ZONA: 308

Terrenos comprendidos dentro de la zona No. 308 con excepción de los predios fronteros a las vialidades con valores ya establecidos como valores por tramo a razón de:

A continuación se enumeran las manzanas que comprenden esta zona

CTL-MAN	CTL-MAN	CTL-MAN	CTL-MAN	CTL-MAN	CTL-MAN	CTL-MAN	CTL-MAN	CTL-MAN
021-000	021-217	021-218	021-219	021-220	021-221	021-222	021-223	021-224
021-225	021-226	021-227	021-524					

MUNICIPIO: MAZATLÁN

POBLACIÓN: MAZATLÁN

VALIDAD	TRAMO	VALOR X M2	FAC DEM
---------	-------	------------	---------

ZONA: 309

Terrenos comprendidos dentro de la zona No. 309 con excepción de los predios fronteros a las vialidades con valores ya establecidos como valores por tramo a razón de:

A continuación se enumeran las manzanas que comprenden esta zona

CTL-MAN	CTL-MAN	CTL-MAN	CTL-MAN	CTL-MAN	CTL-MAN	CTL-MAN	CTL-MAN	CTL-MAN
029-582	029-583	029-584	029-585					

1150

660

ZONA: 310

Terrenos comprendidos dentro de la zona No. 310 con excepción de los predios fronteros a las vialidades con valores ya establecidos como valores por tramo a razón de:

A continuación se enumeran las manzanas que comprenden esta zona

CTL-MAN	CTL-MAN	CTL-MAN	CTL-MAN	CTL-MAN	CTL-MAN	CTL-MAN	CTL-MAN	CTL-MAN
034-128	034-129	034-130	034-131	034-132	034-133	034-134	034-135	034-136
034-137	034-138	034-139	034-140	034-141	034-142	034-143	034-144	034-145
034-146	034-147	034-148	034-149	034-150	034-151	034-152	034-153	034-154
034-155	034-156	034-157	034-158	034-159	034-160	034-161	034-162	034-163
034-164	034-165	034-166	034-167	034-168	034-169	034-170	034-171	034-172
034-173	034-174	034-175	034-176	034-177	034-178	034-179	034-180	034-181
034-182	034-183	034-184	034-185	034-186	034-187	034-188	034-189	034-190
034-191	034-192	034-193	034-194	034-195	034-196	034-197	034-198	034-199
034-200								

130

ZONA: 311

Terrenos comprendidos dentro de la zona No. 311 con excepción de los predios fronteros a las vialidades con valores ya establecidos como valores por tramo a razón de:

A continuación se enumeran las manzanas que comprenden esta zona

CTL-MAN	CTL-MAN	CTL-MAN	CTL-MAN	CTL-MAN	CTL-MAN	CTL-MAN	CTL-MAN	CTL-MAN
023-008	023-497	023-498	023-499					

570

ZONA: 312

Terrenos comprendidos dentro de la zona No. 312 con excepción de los predios fronteros a las vialidades con valores ya establecidos como valores por tramo a razón de:

A continuación se enumeran las manzanas que comprenden esta zona

CTL-MAN	CTL-MAN	CTL-MAN	CTL-MAN	CTL-MAN	CTL-MAN	CTL-MAN	CTL-MAN	CTL-MAN
032-491	032-492	032-493	032-494	032-495	032-496	032-497	032-498	032-499
032-500	032-501	032-502	032-503	032-504	032-505	032-506	032-507	032-508
032-509	034-343	034-344	034-345	034-346	034-347	034-348	034-349	034-350
034-351	034-766							

1330

ZONA: 313

Terrenos comprendidos dentro de la zona No. 313 con excepción de los predios fronteros a las vialidades con valores ya establecidos como valores por tramo a razón de:

A continuación se enumeran las manzanas que comprenden esta zona

CTL-MAN	CTL-MAN	CTL-MAN	CTL-MAN	CTL-MAN	CTL-MAN	CTL-MAN	CTL-MAN	CTL-MAN
022-000	022-411	022-413	022-414	022-415	022-416			

680

ZONA: 314

Terrenos comprendidos dentro de la zona No. 314 con excepción de los predios fronteros a las vialidades con valores ya establecidos como valores por tramo a razón de:

A continuación se enumeran las manzanas que comprenden esta zona

CTL-MAN	CTL-MAN	CTL-MAN	CTL-MAN	CTL-MAN	CTL-MAN	CTL-MAN	CTL-MAN	CTL-MAN
029-001	032-510	032-511	032-512	032-513	032-514	032-515	032-516	032-517
032-518	032-519	032-524	032-525	032-526	032-527	032-528	032-529	032-530

MUNICIPIO: MAZATLÁN

POBLACIÓN: MAZATLÁN

VIALIDAD									TRAMO	VALOR X M2	FAC DEM
032-531	032-532	032-533	032-534	032-536	032-537	032-538	032-539	032-543			1260
ZONA: 315											
Terrenos comprendidos dentro de la zona No. 315 con excepción de los predios fronteros a las vialidades con valores ya establecidos como valores por tramo a razón de:											
A continuación se enumeran las manzanas que comprenden esta zona											
CTL-MAN	CTL-MAN	CTL-MAN	CTL-MAN	CTL-MAN	CTL-MAN	CTL-MAN	CTL-MAN	CTL-MAN	CTL-MAN		
024-000	024-589	024-590	024-591	024-592	024-593	024-594	024-595	024-596			
024-597	024-598	024-599	024-612	024-629	024-630	024-631	024-632	024-633			605
ZONA: 316											
Terrenos comprendidos dentro de la zona No. 316 con excepción de los predios fronteros a las vialidades con valores ya establecidos como valores por tramo a razón de:											
A continuación se enumeran las manzanas que comprenden esta zona											
CTL-MAN	CTL-MAN	CTL-MAN	CTL-MAN	CTL-MAN	CTL-MAN	CTL-MAN	CTL-MAN	CTL-MAN	CTL-MAN		
021-000	021-237	021-238	021-239	021-240	021-241	021-242	021-243	021-244			
021-245	021-246	021-247	021-248	021-249	021-250	021-251	021-273	021-274			
021-275	021-276	021-277	021-278	021-279	021-280	021-281	021-325				280
ZONA: 317											
Terrenos comprendidos dentro de la zona No. 317 con excepción de los predios fronteros a las vialidades con valores ya establecidos como valores por tramo a razón de:											
A continuación se enumeran las manzanas que comprenden esta zona											
CTL-MAN	CTL-MAN	CTL-MAN	CTL-MAN	CTL-MAN	CTL-MAN	CTL-MAN	CTL-MAN	CTL-MAN	CTL-MAN		
023-234	023-235	023-236	023-237	023-238	023-239	023-240	023-241	023-298			
023-299	023-300	023-301	023-302	023-303	023-304	023-305	023-306	023-307			
023-308	023-308	023-310	023-311	023-312							280
ZONA: 318											
Terrenos comprendidos dentro de la zona No. 318 con excepción de los predios fronteros a las vialidades con valores ya establecidos como valores por tramo a razón de:											
A continuación se enumeran las manzanas que comprenden esta zona											
CTL-MAN	CTL-MAN	CTL-MAN	CTL-MAN	CTL-MAN	CTL-MAN	CTL-MAN	CTL-MAN	CTL-MAN	CTL-MAN		
023-242	023-243	023-244	023-245	023-246	023-247	023-248	023-249	023-250			
023-251	023-252	023-253	023-254	023-255	023-256	023-257	023-258	023-259			
023-260	023-261	023-262	023-263								650
ZONA: 319											
Terrenos comprendidos dentro de la zona No. 319 con excepción de los predios fronteros a las vialidades con valores ya establecidos como valores por tramo a razón de:											
A continuación se enumeran las manzanas que comprenden esta zona											
CTL-MAN	CTL-MAN	CTL-MAN	CTL-MAN	CTL-MAN	CTL-MAN	CTL-MAN	CTL-MAN	CTL-MAN	CTL-MAN		
033-314	033-315	033-316	033-317	033-318	033-319						
ZONA: 320											
Terrenos comprendidos dentro de la zona No. 320 con excepción de los predios fronteros a las vialidades con valores ya establecidos como valores por tramo a razón de:											
A continuación se enumeran las manzanas que comprenden esta zona											
CTL-MAN	CTL-MAN	CTL-MAN	CTL-MAN	CTL-MAN	CTL-MAN	CTL-MAN	CTL-MAN	CTL-MAN	CTL-MAN		
033-320	033-321	033-322	033-323	033-324	033-325	033-326	033-327	033-328			745

MUNICIPIO: MAZATLÁN

POBLACIÓN: MAZATLÁN

VIALIDAD		TRAMO								VALOR X M2	FAC DEM
ZONA: 327											
Terrenos comprendidos dentro de la zona No. 327 con excepción de los predios fronteros a las vialidades con valores ya establecidos como valores por tramo a razón de:											
A continuación se enumeran las manzanas que comprenden esta zona											
CTL-MAN	CTL-MAN	CTL-MAN	CTL-MAN	CTL-MAN	CTL-MAN	CTL-MAN	CTL-MAN	CTL-MAN	CTL-MAN		
024-634	024-635	024-636	024-637							1980	
ZONA: 328											
Terrenos comprendidos dentro de la zona No. 328 con excepción de los predios fronteros a las vialidades con valores ya establecidos como valores por tramo a razón de:											
A continuación se enumeran las manzanas que comprenden esta zona											
CTL-MAN	CTL-MAN	CTL-MAN	CTL-MAN	CTL-MAN	CTL-MAN	CTL-MAN	CTL-MAN	CTL-MAN	CTL-MAN		
024-639	024-640	024-641								1950	
ZONA: 329											
Terrenos comprendidos dentro de la zona No. 329 con excepción de los predios fronteros a las vialidades con valores ya establecidos como valores por tramo a razón de:											
A continuación se enumeran las manzanas que comprenden esta zona											
CTL-MAN	CTL-MAN	CTL-MAN	CTL-MAN	CTL-MAN	CTL-MAN	CTL-MAN	CTL-MAN	CTL-MAN	CTL-MAN		
021-295	021-296	021-297	021-298	021-299	021-300	021-301	021-302	021-303		945	
021-304	021-321	021-322	021-323	021-324							
ZONA: 330											
Terrenos comprendidos dentro de la zona No. 330 con excepción de los predios fronteros a las vialidades con valores ya establecidos como valores por tramo a razón de:											
A continuación se enumeran las manzanas que comprenden esta zona											
CTL-MAN	CTL-MAN	CTL-MAN	CTL-MAN	CTL-MAN	CTL-MAN	CTL-MAN	CTL-MAN	CTL-MAN	CTL-MAN		
021-309	021-310	021-311	021-312	021-313	021-314	021-315	021-316	021-317		210	
021-318	021-319	021-320									
ZONA: 331											
Terrenos comprendidos dentro de la zona No. 331 con excepción de los predios fronteros a las vialidades con valores ya establecidos como valores por tramo a razón de:											
A continuación se enumeran las manzanas que comprenden esta zona											
CTL-MAN	CTL-MAN	CTL-MAN	CTL-MAN	CTL-MAN	CTL-MAN	CTL-MAN	CTL-MAN	CTL-MAN	CTL-MAN		
023-001	023-293	023-294	023-295	023-296	023-297	023-336	023-337	023-338		1330	
023-339	023-340	023-341	023-342	023-343	023-344	023-345	023-346	023-484			
023-485	023-486	023-487	023-488								
ZONA: 332											
Terrenos comprendidos dentro de la zona No. 332 con excepción de los predios fronteros a las vialidades con valores ya establecidos como valores por tramo a razón de:											
A continuación se enumeran las manzanas que comprenden esta zona											
CTL-MAN	CTL-MAN	CTL-MAN	CTL-MAN	CTL-MAN	CTL-MAN	CTL-MAN	CTL-MAN	CTL-MAN	CTL-MAN		
024-575										2285	

MUNICIPIO: MAZATLÁN

POBLACIÓN: MAZATLÁN

VIALIDAD	TRAMO	VALOR X MZ	FAC DEM
----------	-------	------------	---------

ZONA: 334

Terrenos comprendidos dentro de la zona No. 334 con excepción de los predios fronteros a las vialidades con valores ya establecidos como valores por tramo a razón de:

A continuación se enumeran las manzanas que comprenden esta zona

CTL-MAN	CTL-MAN	CTL-MAN	CTL-MAN	CTL-MAN	CTL-MAN	CTL-MAN	CTL-MAN	CTL-MAN
024-642	024-643	024-644	024-645	024-646	024-647	024-648		

1490

265

ZONA: 335

Terrenos comprendidos dentro de la zona No. 335 con excepción de los predios fronteros a las vialidades con valores ya establecidos como valores por tramo a razón de:

A continuación se enumeran las manzanas que comprenden esta zona

CTL-MAN	CTL-MAN	CTL-MAN	CTL-MAN	CTL-MAN	CTL-MAN	CTL-MAN	CTL-MAN	CTL-MAN
035-001	035-002	035-003	035-004	035-005	035-006			

690

ZONA: 336

Terrenos comprendidos dentro de la zona No. 336 con excepción de los predios fronteros a las vialidades con valores ya establecidos como valores por tramo a razón de:

A continuación se enumeran las manzanas que comprenden esta zona

CTL-MAN	CTL-MAN	CTL-MAN	CTL-MAN	CTL-MAN	CTL-MAN	CTL-MAN	CTL-MAN	CTL-MAN
034-000	034-127	034-403	034-404	034-405	034-406	034-407	034-408	034-409
034-410	034-411	034-412	034-413	034-414	034-415	034-416	034-417	034-418
034-419	034-420	034-421	034-422	034-423	034-424	034-425	034-426	034-427
034-428	034-429	034-430	034-431	034-432	034-433	034-434	034-435	034-436
034-437	034-438	034-439	034-440	034-441	034-442	034-443	034-444	034-445
034-446	034-447	034-448	034-449	034-450	034-451	034-452	034-453	034-454
034-455	034-456	034-543	034-573	034-574	034-575	034-576	034-585	034-586
034-587	034-588	034-590	034-591	034-592	034-593	034-594	034-595	034-596
034-597	034-598	034-599	034-600	034-601	034-602	034-603	034-604	034-605
034-623	034-624	034-625	034-626	034-627	034-628	034-629	034-630	034-631
034-632	034-633	034-634	034-635	034-636	034-637	034-638	034-639	034-640
034-641	034-642	034-643	034-644	034-645	034-646	034-647	034-648	034-649
034-650	034-747	034-748	034-749	034-750	034-751	034-752	034-753	034-754
034-755	034-756	034-757	034-758	034-759	034-760	034-761	034-762	034-763
034-764	034-765	034-814	034-815	034-816	034-817	034-818	034-819	034-820
034-821	034-823	034-824	034-834	034-835	034-837	034-838	034-839	034-840
034-842	034-844	034-845	034-847	034-848	034-849	034-850	034-851	034-852
034-853	034-854	034-855	034-856	034-857	034-858	034-859	034-860	034-861
034-862	034-863	034-864	034-865	034-866	034-867	034-868	034-869	034-870
034-871	034-872	034-873	034-874	034-875	034-876	034-877		

1810

ZONA: 337

Terrenos comprendidos dentro de la zona No. 337 con excepción de los predios fronteros a las vialidades con valores ya establecidos como valores por tramo a razón de:

A continuación se enumeran las manzanas que comprenden esta zona

CTL-MAN	CTL-MAN	CTL-MAN	CTL-MAN	CTL-MAN	CTL-MAN	CTL-MAN	CTL-MAN	CTL-MAN
025-023	025-024							

MUNICIPIO: MAZATLÁN

POBLACIÓN: MAZATLÁN

VIALIDAD	TRAMO	VALOR X M2	FAC DEN
----------	-------	---------------	------------

ZONA: 338

1185

Terrenos comprendidos dentro de la zona No. 338 con excepción de los predios fronteros a las vialidades con valores ya establecidos como valores por tramo a razón de:

A continuación se enumeran las manzanas que comprenden esta zona

CTL-MAN	CTL-MAN	CTL-MAN	CTL-MAN	CTL-MAN	CTL-MAN	CTL-MAN	CTL-MAN	CTL-MAN
023-000	023-315	023-316	023-317	023-320	023-321	023-322	023-323	023-324
023-325	023-326	023-327	023-328	023-329	023-330	023-366	023-367	023-368
023-369	023-370	023-371	023-372	023-373	023-374	023-375	023-376	023-377
023-378	023-379	023-380	023-381	023-382	023-383	023-384	023-385	023-386
023-387	023-388	023-389	023-390	023-391	023-392	023-393	023-394	023-395
023-396	023-397	023-398	023-399	023-400	023-401	023-402	023-403	023-404
023-405	023-406	023-407	023-408	023-409	023-410	023-411	023-412	023-413
023-414	023-415	023-416	023-417	023-418	023-419	023-420	023-421	023-422
023-423	023-424	023-425	023-426	023-				

ZONA: 339

1330

Terrenos comprendidos dentro de la zona No. 339 con excepción de los predios fronteros a las vialidades con valores ya establecidos como valores por tramo a razón de:

A continuación se enumeran las manzanas que comprenden esta zona

CTL-MAN	CTL-MAN	CTL-MAN	CTL-MAN	CTL-MAN	CTL-MAN	CTL-MAN	CTL-MAN	CTL-MAN
024-000	024-695	024-696	024-697	024-698	024-700			

ZONA: 340

400

Terrenos comprendidos dentro de la zona No. 340 con excepción de los predios fronteros a las vialidades con valores ya establecidos como valores por tramo a razón de:

A continuación se enumeran las manzanas que comprenden esta zona

CTL-MAN	CTL-MAN	CTL-MAN	CTL-MAN	CTL-MAN	CTL-MAN	CTL-MAN	CTL-MAN	CTL-MAN
036-001	036-002	036-004						

ZONA: 341

850

Terrenos comprendidos dentro de la zona No. 341 con excepción de los predios fronteros a las vialidades con valores ya establecidos como valores por tramo a razón de:

A continuación se enumeran las manzanas que comprenden esta zona

CTL-MAN	CTL-MAN	CTL-MAN	CTL-MAN	CTL-MAN	CTL-MAN	CTL-MAN	CTL-MAN	CTL-MAN
034-000	034-395	034-396	034-397	034-398	034-399	034-400	034-401	034-402
034-458	034-459	034-460	034-461	034-462	034-463	034-464	034-465	034-466
034-467	034-468	034-469	034-470	034-471	034-472	034-473	034-474	034-475
034-476	034-477	034-478	034-479	034-480	034-481	034-482	034-483	

ZONA: 342

825

Terrenos comprendidos dentro de la zona No. 342 con excepción de los predios fronteros a las vialidades con valores ya establecidos como valores por tramo a razón de:

A continuación se enumeran las manzanas que comprenden esta zona

CTL-MAN	CTL-MAN	CTL-MAN	CTL-MAN	CTL-MAN	CTL-MAN	CTL-MAN	CTL-MAN	CTL-MAN
033-000	033-369	033-370	033-371	033-372	033-373	033-374	033-375	033-376
033-377	033-378	033-379	033-380	033-381	033-382			

MUNICIPIO: MAZATLÁN

POBLACIÓN: MAZATLÁN

VIALIDAD		TRAMO		VALOR X M2	FAC DEM			
ZONA: 343					265			
Terrenos comprendidos dentro de la zona No. 343 con excepción de los predios fronteros a las vialidades con valores ya establecidos como valores por tramo a razón de:								
A continuación se enumeran las manzanas que comprenden esta zona								
CTL-MAN	CTL-MAN	CTL-MAN	CTL-MAN	CTL-MAN	CTL-MAN	CTL-MAN	CTL-MAN	CTL-MAN
034-000	034-540	034-541	034-542	034-543	034-544	034-545	034-546	034-547
034-548	034-549	034-550	034-551	034-552	034-553	034-554	034-555	034-556
034-557	034-558	034-559	034-560	034-561	034-562	034-563	034-564	034-565
034-566	034-567	034-568	034-569	034-570	034-571	034-572	034-774	034-775
034-776	034-777	034-778	034-779	034-780	034-781	034-782	034-783	034-784
034-785								
					805			
ZONA: 344								
Terrenos comprendidos dentro de la zona No. 344 con excepción de los predios fronteros a las vialidades con valores ya establecidos como valores por tramo a razón de:								
A continuación se enumeran las manzanas que comprenden esta zona								
CTL-MAN	CTL-MAN	CTL-MAN	CTL-MAN	CTL-MAN	CTL-MAN	CTL-MAN	CTL-MAN	CTL-MAN
024-000	024-001	024-702						
					635			
ZONA: 345								
Terrenos comprendidos dentro de la zona No. 345 con excepción de los predios fronteros a las vialidades con valores ya establecidos como valores por tramo a razón de:								
A continuación se enumeran las manzanas que comprenden esta zona								
CTL-MAN	CTL-MAN	CTL-MAN	CTL-MAN	CTL-MAN	CTL-MAN	CTL-MAN	CTL-MAN	CTL-MAN
032-000	032-259	032-566	032-567	032-568	032-569	032-570		
					580			
ZONA: 346								
Terrenos comprendidos dentro de la zona No. 346 con excepción de los predios fronteros a las vialidades con valores ya establecidos como valores por tramo a razón de:								
A continuación se enumeran las manzanas que comprenden esta zona								
CTL-MAN	CTL-MAN	CTL-MAN	CTL-MAN	CTL-MAN	CTL-MAN	CTL-MAN	CTL-MAN	CTL-MAN
021-000	021-326	021-327	021-328	021-329	021-330	021-331	021-362	021-450
021-536	021-537	021-539	021-540	021-547	021-548	021-549	021-551	021-552
					285			
ZONA: 347								
Terrenos comprendidos dentro de la zona No. 347 con excepción de los predios fronteros a las vialidades con valores ya establecidos como valores por tramo a razón de:								
A continuación se enumeran las manzanas que comprenden esta zona								
CTL-MAN	CTL-MAN	CTL-MAN	CTL-MAN	CTL-MAN	CTL-MAN	CTL-MAN	CTL-MAN	CTL-MAN
021-000								
					630			
ZONA: 348								
Terrenos comprendidos dentro de la zona No. 348 con excepción de los predios fronteros a las vialidades con valores ya establecidos como valores por tramo a razón de:								
A continuación se enumeran las manzanas que comprenden esta zona								
CTL-MAN	CTL-MAN	CTL-MAN	CTL-MAN	CTL-MAN	CTL-MAN	CTL-MAN	CTL-MAN	CTL-MAN
021-000	021-398	021-399	021-400	021-401	021-402	021-403	021-404	021-405
021-406	021-407	021-408	021-409	021-410	021-411	021-412	021-413	021-414
021-415	021-416	021-417	021-418	021-419	021-420	021-421	021-422	021-423

MUNICIPIO: MAZATLÁN

POBLACIÓN: MAZATLÁN

VIALIDAD									TRAMO									VALOR X M2	FAC DEM
021-424	021-425	021-426	021-427	021-428	021-429	021-430	021-431	021-432											
021-433	021-434	021-435	021-436	021-437	021-438	021-439	021-440	021-441											
021-442	021-443	021-444	021-445	021-446	021-447	021-448	021-449	021-450											
021-451	021-452	021-453	021-454	021-455	021-456	021-457	021-458	021-459											
021-460	021-461	021-462	021-463	021-475	021-476	021-477	021-478	021-479											
021-480	021-481	021-482	021-483	021-484	021-485	021-486	021-487	021-488											
021-489	021-490	021-491	021-492	021-493	021-494	021-495	021-496	021-497											
021-498	021-499	021-500	021-506	021-507	021-508	021-509	021-510	021-511											
021-512	021-513	021-514	021-516	021-517	021-518	021-519	021-520	021-521											
021-522	021-523																		

ZONA: 349

1350

Terrenos comprendidos dentro de la zona No. 349 con excepción de los predios fronteros a las vialidades con valores ya establecidos como valores por tramo a razón de:

A continuación se enumeran las manzanas que comprenden esta zona

CTL-MAN	CTL-MAN	CTL-MAN	CTL-MAN	CTL-MAN	CTL-MAN	CTL-MAN	CTL-MAN	CTL-MAN	CTL-MAN
023-000	023-164	023-166	023-167	023-168	023-169	023-170	023-171	023-172	
023-173	023-174	023-175	023-176	023-177	023-178	023-185	023-186	023-187	
023-188	023-208	023-209	023-210	023-211	023-212	023-213	023-264	023-265	
023-266	023-267	023-268	023-269	023-270	023-271	023-272	023-273	023-274	
023-275	023-276	023-277	023-278	023-279	023-280	023-281	023-347	023-348	
023-349	023-350	023-351	023-352	023-353	023-354	023-355	023-356	023-357	
023-358	023-359	023-360	023-361	023-362	023-363	023-364	023-365	023-398	
023-428	023-429	023-430	023-431	023-432	023-433	023-434	023-435	023-436	
023-437	023-438	023-439	023-440	023-441	023-442	023-443	023-444	023-445	
023-446	023-447	023-448	023-449	023-450	023-451	023-452	023-453	023-454	
023-455	023-456	023-457	023-458	023-459	023-460	023-461	023-462	023-463	
023-464	023-465	023-466	023-467	023-468	023-469	023-470	023-471	023-472	
023-473	023-474	023-475	023-476	023-477	023-478	023-479	023-480	023-481	
023-482	023-483	023-489	023-490	023-491	023-492	023-493	023-494	023-495	
023-496	023-500	023-501	023-502	023-503	023-504	023-505	023-506	023-507	
023-518	023-519	023-520	023-521	023-522	023-523	023-524	023-525	023-526	
023-527	023-551	023-552	023-553	023-554	023-555	023-556	023-557	023-558	
023-559	023-560	023-570	023-571	023-572	023-573	023-574	023-575	023-576	
023-577	023-578	023-579	023-580	023-581	023-582	023-583	023-584	023-585	
023-AC	023-								

ZONA: 350

1650

Terrenos comprendidos dentro de la zona No. 350 con excepción de los predios fronteros a las vialidades con valores ya establecidos como valores por tramo a razón de:

A continuación se enumeran las manzanas que comprenden esta zona

CTL-MAN	CTL-MAN	CTL-MAN	CTL-MAN	CTL-MAN	CTL-MAN	CTL-MAN	CTL-MAN	CTL-MAN
025-035	025-036	025-037	025-038	025-039	025-040	025-041		

ZONA: 351

265

Terrenos comprendidos dentro de la zona No. 351 con excepción de los predios fronteros a las vialidades con valores ya establecidos como valores por tramo a razón de:

A continuación se enumeran las manzanas que comprenden esta zona

CTL-MAN	CTL-MAN	CTL-MAN	CTL-MAN	CTL-MAN	CTL-MAN	CTL-MAN	CTL-MAN	CTL-MAN
034-000	034-607	034-608	034-609	034-610	034-611	034-612	034-613	034-614

MUNICIPIO: MAZATLÁN

POBLACIÓN: MAZATLÁN

VIALIDAD		TRAMO							VALOR X M2	FAC DEM
ZONA: 357										1008
Terrenos comprendidos dentro de la zona No. 357 con excepción de los predios fronteros a las vialidades con valores ya establecidos como valores por tramo a razón de:										
A continuación se enumeran las manzanas que comprenden esta zona										
CTL-MAN	CTL-MAN	CTL-MAN	CTL-MAN	CTL-MAN	CTL-MAN	CTL-MAN	CTL-MAN	CTL-MAN	CTL-MAN	
023-508	023-509	023-510	023-511	023-512	023-513	023-514	023-516	023-517		
023-539	023-540	023-541	023-542	023-543	023-544	023-545	023-546	023-547		
023-548	023-550	023-564	023-565	023-566	023-567	023-568	023-590			
ZONA: 358										210
Terrenos comprendidos dentro de la zona No. 358 con excepción de los predios fronteros a las vialidades con valores ya establecidos como valores por tramo a razón de:										
A continuación se enumeran las manzanas que comprenden esta zona										
CTL-MAN	CTL-MAN	CTL-MAN	CTL-MAN	CTL-MAN	CTL-MAN	CTL-MAN	CTL-MAN	CTL-MAN	CTL-MAN	
023-528	023-529	023-530	023-531	023-532	023-533	023-534	023-535	023-536		
023-537	023-538									
ZONA: 359										265
Terrenos comprendidos dentro de la zona No. 359 con excepción de los predios fronteros a las vialidades con valores ya establecidos como valores por tramo a razón de:										
A continuación se enumeran las manzanas que comprenden esta zona										
CTL-MAN	CTL-MAN	CTL-MAN	CTL-MAN	CTL-MAN	CTL-MAN	CTL-MAN	CTL-MAN	CTL-MAN	CTL-MAN	
034-000	034-826	034-827	034-828	034-829	034-830	034-831	034-832	034-833		
ZONA: 360										135
Terrenos comprendidos dentro de la zona No. 360 con excepción de los predios fronteros a las vialidades con valores ya establecidos como valores por tramo a razón de:										
A continuación se enumeran las manzanas que comprenden esta zona										
CTL-MAN	CTL-MAN	CTL-MAN	CTL-MAN	CTL-MAN	CTL-MAN	CTL-MAN	CTL-MAN	CTL-MAN	CTL-MAN	
024-703	024-704	024-705	024-706	024-707	024-708	024-709	024-710	024-711		
024-712	024-713	024-714	024-715	024-716	024-717					
ZONA: 361										1260
Terrenos comprendidos dentro de la zona No. 361 con excepción de los predios fronteros a las vialidades con valores ya establecidos como valores por tramo a razón de:										
A continuación se enumeran las manzanas que comprenden esta zona										
CTL-MAN	CTL-MAN	CTL-MAN	CTL-MAN	CTL-MAN	CTL-MAN	CTL-MAN	CTL-MAN	CTL-MAN	CTL-MAN	
025-043	025-044	025-045	025-046	025-047						
ZONA: 362										420
Terrenos comprendidos dentro de la zona No. 362 con excepción de los predios fronteros a las vialidades con valores ya establecidos como valores por tramo a razón de:										
A continuación se enumeran las manzanas que comprenden esta zona										
CTL-MAN	CTL-MAN	CTL-MAN	CTL-MAN	CTL-MAN	CTL-MAN	CTL-MAN	CTL-MAN	CTL-MAN	CTL-MAN	
034-880	034-881	034-882	034-883	034-884	034-885	034-886	034-887	034-888		
034-890	034-891	034-892	034-893	034-894	034-895	034-896	034-897	034-898		
034-899	034-900	034-901	034-902	034-903	034-904	034-905	034-906	034-907		
034-908	034-909	034-910	034-911	034-912	034-913	034-914	034-915			

MUNICIPIO: MAZATLÁN

POBLACIÓN: MAZATLÁN

VIALIDAD	TRAMO	VALOR X M2	FAC DEM
----------	-------	---------------	------------

1250

ZONA: 363

Terrenos comprendidos dentro de la zona No. 363 con excepción de los predios fronteros a las vialidades con valores ya establecidos como valores por tramo a razón de:

A continuación se enumeran las manzanas que comprenden esta zona

CTL-MAN	CTL-MAN	CTL-MAN	CTL-MAN	CTL-MAN	CTL-MAN	CTL-MAN	CTL-MAN	CTL-MAN
016-615	016-616	016-617						

MUNICIPIO: MAZATLÁN

POBLACIÓN: VILLA UNIÓN

VIALIDAD	TRAMO	VALOR X M2	FAC DEM
CUARTEL 001			
MELCHOR OCAMPO CALLE	De 20 DE NOVIEMBRE CALLE a 21 DE DICIEMBRE CALLE	85.00	
	De CONSTITUCIÓN CALLE a 20 DE NOVIEMBRE CALLE	300.00	
GRAL. ANTONIO ROSALES CALLE	De 20 DE NOVIEMBRE CALLE a NIÑOS HEROES AVENIDA	390.00	
MIGUEL HIDALGO CALLE	De 5 DE MAYO CALLE a NIÑOS HEROES AVENIDA	390.00	
BENITO JUÁREZ CALLE	De 20 DE NOVIEMBRE CALLE a NIÑOS HEROES AVENIDA	460.00	
	De 22 DE DICIEMBRE CALLE a 20 DE NOVIEMBRE CALLE	390.00	
GRAL. IGNACIO ZARAGOZA CALLE	De 22 DE DICIEMBRE CALLE a 5 DE MAYO CALLE	340.00	
FCO. I. MADERO CALLE	De 22 DE DICIEMBRE CALLE a 20 DE NOVIEMBRE CALLE	390.00	
	De 20 DE NOVIEMBRE CALLE a NIÑOS HEROES AVENIDA	460.00	
JESÚS CARRANZA CALLE	De 22 DE DICIEMBRE CALLE a 20 DE NOVIEMBRE CALLE	370.00	
	De 20 DE NOVIEMBRE CALLE a NIÑOS HEROES AVENIDA	420.00	
AMADO NERVO CALLE	De 16 DE SEPTIEMBRE CALLE a CONSTITUCIÓN CALLE	340.00	
	De 21 DE MARZO CALLE a ARROYO DE LAS SALVIAS CALLE	315.00	
GRAL. LÁZARO CÁRDENAS CALLE	De 20 DE NOVIEMBRE CALLE a 5 DE FEBRERO II CALLE	340.00	
GRAL. FRANCISCO VILLA CALLE	De EMBLIANO ZAPATA II CALLE a 21 DE MARZO CALLE	200.00	
	De NIÑOS HEROES AVENIDA a EMBLIANO ZAPATA II CALLE	215.00	
TLATELOLCO CALLE	De EMBLIANO ZAPATA II CALLE a MARIANO ESCOBEDO CALLE	335.00	
DEL CHARRO CALLE	De INTERIOR DE MANZANA 1-115 a 21 DE MARZO CALLE	265.00	
PEDRO INFANTE CALLE	De NIÑOS HEROES AVENIDA a 16 DE SEPTIEMBRE CALLE	495.00	
	De 16 DE SEPTIEMBRE CALLE a 21 DE MARZO CALLE	420.00	
21 DE MARZO CALLE	De FCO. I. MADERO CALLE a GRAL. IGNACIO ZARAGOZA CALLE	340.00	
	De PEDRO INFANTE CALLE a JESÚS CARRANZA CALLE	340.00	
22 DE DICIEMBRE CALLE	De BENITO JUÁREZ CALLE a MELCHOR OCAMPO CALLE	160.00	
5 DE MAYO CALLE	De BENITO JUÁREZ CALLE a FCO. I. MADERO CALLE	340.00	
5 DE FEBRERO II CALLE	De AMADO NERVO CALLE a MARGARITA MAZA DE JUÁREZ CALLE	340.00	
20 DE NOVIEMBRE CALLE	De AMADO NERVO CALLE a JESÚS CARRANZA CALLE	265.00	
	De JESÚS CARRANZA CALLE a BENITO JUÁREZ CALLE	390.00	
	De GRAL. ANTONIO ROSALES CALLE a MELCHOR OCAMPO CALLE	340.00	
REFORMA CALLE	De AMADO NERVO CALLE a JESÚS CARRANZA CALLE	265.00	
	De JESÚS CARRANZA CALLE a FCO. I. MADERO CALLE	390.00	
	De GRAL. FRANCISCO VILLA CALLE a MARGARITA MAZA DE JUÁREZ CALLE	240.00	
CONSTITUCIÓN CALLE	De JESÚS CARRANZA CALLE a MIGUEL HIDALGO CALLE	420.00	
	De GRAL. LÁZARO CÁRDENAS CALLE a JESÚS CARRANZA CALLE	355.00	
	De MIGUEL HIDALGO CALLE a MELCHOR OCAMPO CALLE	420.00	
16 DE SEPTIEMBRE CALLE	De MIGUEL HIDALGO CALLE a FCO. I. MADERO CALLE	390.00	
	De ENTRE MANZ. 053 Y 077 CTCL. I CALLE a MARGARITA MAZA DE JUÁREZ CALLE	340.00	
LA ESCARAMUZA CALLE	De DEL CHARRO CALLE a MARIANO MATAMOROS CALLE	265.00	
GUADALUPE JONES CALLE	De DEL CHARRO CALLE a MARIANO MATAMOROS CALLE	265.00	
GUILERMO PRIETO II CALLE	De PEDRO INFANTE CALLE a INTERIOR DE MANZANA 1-103	420.00	
NIÑOS HEROES AVENIDA	De IZQUIERDA RÍO PRESIDIO MARGEN a GRAL. ANTONIO ROSALES CALLE	355.00	
	De GRAL. ANTONIO ROSALES CALLE a JESÚS CARRANZA CALLE	690.00	
	De JESÚS CARRANZA CALLE a RAÚL LEDÓN MÁRQUEZ CALLE	525.00	
	De RAÚL LEDÓN MÁRQUEZ CALLE a PEDRO INFANTE CALLE	475.00	
	De PEDRO INFANTE CALLE a CONCORDIA-MAZATLÁN CARRETERA	420.00	
A EL WIALAMO CARRETERA	De JESÚS CARRANZA CALLE a EL WIALAMO AVENIDA	125.00	
ENTRE MANZ. 053 Y 077 CTCL. I CALLE	De CONSTITUCIÓN CALLE a 16 DE SEPTIEMBRE CALLE	340.00	
VICENTE LOMBARDO TOLEDANO CALLE	De AMADO NERVO CALLE a 22 DE DICIEMBRE CALLE	315.00	
EL WIALAMO AVENIDA	De 22 DE DICIEMBRE CALLE a A EL WIALAMO CARRETERA	315.00	
CUARTEL 002			
SANTOS DEGOLLADO CALLE	De TENERÍAS VIEJAS I CALLE a MIGUEL HIDALGO CALLE	355.00	
MIGUEL HIDALGO CALLE	De INTERIOR DE MANZANA 1-061 a NIÑOS HEROES AVENIDA	355.00	
BENITO JUÁREZ CALLE	De SIXTO OSUNA CALLE a NIÑOS HEROES AVENIDA	370.00	

MUNICIPIO: MAZATLÁN

POBLACIÓN: VILLA UNIÓN

VIALIDAD	TRAMO	VALOR X M ²	FAC DEM
CUARTEL 002			
BIBIETO JUÁREZ CALLE	De ENTRE EL 02-034 Y 029 CALLE a SEXTO OSUNA CALLE	340.00	
FCO. I. MADERO CALLE	De SEXTO OSUNA CALLE a NIÑOS HEROES AVENIDA	370.00	
	De ENTRE EL 02-034 Y 029 CALLE a SEXTO OSUNA CALLE	315.00	
IGNACIO ZARAGOZA CALLEJÓN	De SEXTO OSUNA CALLE a 18 DE MARZO CALLE	285.00	
JESÚS CARRANZA CALLE	De 18 DE MARZO CALLE a NIÑOS HEROES AVENIDA	340.00	
	De J. CARRANZA CALLEJÓN a 18 DE MARZO CALLE	315.00	
JUAN S. MELLÁN CALLE	De FCO. PÉREZ CALLE a JESUS YUREN CALLE	265.00	
BLAS CHUMACERO CALLE	De GILBERTO LOPEZ GARCIA CALLE a FCO. PÉREZ CALLE	265.00	
ALFONSO G. CALDERÓN CALLE	De FCO. I. MADERO CALLE a JESUS YUREN CALLE	265.00	
ALFONSO SÁNCHEZ CALLE	De GILBERTO LOPEZ GARCIA CALLE a NIÑOS HEROES AVENIDA	285.00	
	De FCO. I. MADERO CALLE a GILBERTO LOPEZ GARCIA CALLE	125.00	
A EL ROBLE CARRETERA	De SONORA CALLE a FCO. I. MADERO CALLE	190.00	
NIÑOS HEROES AVENIDA	De ESQUERDA RÍO PRESIDIO MARGEN a GRAL. ANTONIO ROSALES CALLE	355.00	
	De GRAL. ANTONIO ROSALES CALLE a JESÚS CARRANZA CALLE	690.00	
	De JESÚS CARRANZA CALLE a RAÚL LEDÓN MÁRQUEZ CALLE	525.00	
	De RAÚL LEDÓN MÁRQUEZ CALLE a PEDRO INFANTE CALLE	475.00	
	De PEDRO INFANTE CALLE a CONCORDIA-MAZATLÁN CARRETERA	420.00	
LEANDRO VALLE CALLE	De JESÚS CARRANZA CALLE a SANTOS DEGOLLADO CALLE	335.00	
	De LEANDRO VALLE PRIVADA a ALFONSO SÁNCHEZ CALLE	295.00	
18 DE MARZO CALLE	De MIGUEL HIDALGO CALLE a SANTOS DEGOLLADO CALLE	335.00	
	De JESÚS CARRANZA CALLE a BIBIETO JUÁREZ CALLE	335.00	
SEXTO OSUNA CALLE	De JUAN S. MELLÁN CALLE a MIGUEL HIDALGO CALLE	295.00	
	De MIGUEL HIDALGO CALLE a ESQUERDA RÍO PRESIDIO MARGEN	265.00	
CUARTÉMOC CALLE	De BIBIETO JUÁREZ CALLE a TEMERÍAS VIEJAS CALLE	295.00	
JESUS YUREN CALLE	De ALFONSO SÁNCHEZ CALLE a JUAN S. MELLÁN CALLE	265.00	
CONCORDIA-MAZATLÁN CARRETERA	De CIERRO ZACANTA AVENIDA a AL. NTE. DE LA MANZ. 02-046 CALLE	125.00	
	De AL. NTE. DE LA MANZ. 02-046 CALLE a NIÑOS HEROES AVENIDA	190.00	

Manzanas por Zona

225

ZONA: 001

Terrenos comprendidos dentro de la zona No. 001 con excepción de los predios fronteros a las vialidades con valores ya establecidos como valores por tramo a razón de:

A continuación se enumeran las manzanas que comprenden esta zona

CTL-MAN	CTL-MAN	CTL-MAN	CTL-MAN	CTL-MAN	CTL-MAN	CTL-MAN	CTL-MAN	CTL-MAN
001-000	001-001	001-002	001-003	001-004	001-005	001-006	001-007	001-008
001-009	001-010	001-011	001-012	001-013	001-014	001-016	001-017	001-018
001-019	001-020	001-021	001-022	001-023	001-024	001-025	001-026	001-027
001-028	001-029	001-030	001-031	001-032	001-033	001-034	001-035	001-036
001-037	001-038	001-039	001-040	001-041	001-042	001-043	001-044	001-045
001-046	001-047	001-048	001-049	001-050	001-051	001-052	001-053	001-054
001-055	001-056	001-057	001-058	001-059	001-060	001-061	001-062	001-063
001-064	001-065	001-066	001-067	001-068	001-069	001-070	001-071	001-072
001-073	001-074	001-075	001-076	001-077	001-078	001-079	001-080	001-081

MUNICIPIO: MAZATLÁN

POBLACIÓN: VILLA UNIÓN

VIALIDAD									TRAMO	VALOR X M2	FAC DEM
----------	--	--	--	--	--	--	--	--	-------	------------	---------

001-074	001-075	001-076	001-077	001-078	001-079	001-080	001-081	001-082			
001-083	001-102	001-113									

195

ZONA: 002

Terrenos comprendidos dentro de la zona No. 002 con excepción de los predios fronteros a las vialidades con valores ya establecidos como valores por tramo a razón de:

A continuación se enumeran las manzanas que comprenden esta zona

CTL-MAN	CTL-MAN	CTL-MAN	CTL-MAN	CTL-MAN	CTL-MAN	CTL-MAN	CTL-MAN	CTL-MAN	CTL-MAN
002-001	002-002	002-003	002-004	002-005	002-006	002-007	002-008	002-009	
002-010	002-011	002-012	002-013	002-014	002-015	002-016	002-017	002-018	
002-019	002-020	002-021	002-022	002-023	002-024	002-025	002-026	002-027	
002-028	002-029	002-030	002-033	002-034	002-036	002-037	002-038	002-040	
002-041	002-042	002-043	002-045	002-050	002-051	002-052	002-053	002-054	
002-055	002-056	002-057	002-058	002-059	002-060	002-061	002-062	002-063	

195

ZONA: 003

Terrenos comprendidos dentro de la zona No. 003 con excepción de los predios fronteros a las vialidades con valores ya establecidos como valores por tramo a razón de:

A continuación se enumeran las manzanas que comprenden esta zona

CTL-MAN	CTL-MAN	CTL-MAN	CTL-MAN	CTL-MAN	CTL-MAN	CTL-MAN	CTL-MAN	CTL-MAN	CTL-MAN
001-084	001-085	001-086	001-087	001-088	001-089	001-090	001-091	001-092	
001-093	001-094	001-095	001-096	001-097	001-098	001-099	001-100	001-104	
001-105	001-106	001-107	001-108	001-109	001-110	001-111	001-112	001-114	
001-115	001-116	001-117	001-118	001-168	001-169	001-170	001-171	001-172	
001-173	001-174								

160

ZONA: 004

Terrenos comprendidos dentro de la zona No. 004 con excepción de los predios fronteros a las vialidades con valores ya establecidos como valores por tramo a razón de:

A continuación se enumeran las manzanas que comprenden esta zona

CTL-MAN	CTL-MAN	CTL-MAN	CTL-MAN	CTL-MAN	CTL-MAN	CTL-MAN	CTL-MAN	CTL-MAN	CTL-MAN
001-000	001-101	001-119	001-120	001-121	001-122	001-123	001-124	001-125	
001-126	001-127	001-128	001-129	001-130	001-131	001-132	001-133	001-134	
001-135	001-138	001-137	001-138	001-139	001-140	001-141	001-142	001-143	
001-144	001-145	001-146	001-147	001-148	001-149	001-150	001-151	001-152	
001-153	001-154	001-155	001-160	001-161	001-162	001-163	001-164	001-185	
001-186	001-187	001-188	001-189	001-190					

105

ZONA: 005

Terrenos comprendidos dentro de la zona No. 005 con excepción de los predios fronteros a las vialidades con valores ya establecidos como valores por tramo a razón de:

A continuación se enumeran las manzanas que comprenden esta zona

CTL-MAN	CTL-MAN	CTL-MAN	CTL-MAN	CTL-MAN	CTL-MAN	CTL-MAN	CTL-MAN	CTL-MAN	CTL-MAN
002-000	002-033	002-039	002-047	002-064	002-065	002-067	002-070	002-071	
002-073	002-075	002-076	002-077	002-078	002-079	002-080	002-081	002-118	
002-119	002-120	002-121	002-123	002-124	002-125	002-126	002-128	002-129	
002-130	002-131	002-132	002-133	002-134	002-135	002-136	002-137	002-138	
002-139	002-140	002-141	002-142	002-143	002-144	002-145	002-146	002-147	
002-148	002-149	002-150	002-151	002-152	002-153	002-154	002-155	002-156	
002-157	002-158	002-159	002-160	002-161	002-162				

MUNICIPIO: MAZATLÁN

POBLACIÓN: VILLA UNIÓN

VIALIDAD		TRAMO		VALOR X M2	FAC DEM			
ZONA: 006					105			
Terrenos comprendidos dentro de la zona No. 006 con excepción de los predios fronteros a las vialidades con valores ya establecidos como valores por tramo a razón de:								
A continuación se enumeran las manzanas que comprenden esta zona								
CTL-MAN	CTL-MAN	CTL-MAN	CTL-MAN	CTL-MAN	CTL-MAN	CTL-MAN	CTL-MAN	CTL-MAN
002-000	002-082	002-083	002-084	002-085	002-086	002-087	002-088	002-089
002-090	002-091	002-092	002-093	002-094	002-095	002-096	002-097	002-098
002-099	002-100	002-101	002-102	002-103	002-104	002-105	002-106	002-107
002-108	002-109	002-110	002-111	002-112	002-113	002-115	002-116	002-117
					65			
ZONA: 007								
Terrenos comprendidos dentro de la zona No. 007 con excepción de los predios fronteros a las vialidades con valores ya establecidos como valores por tramo a razón de:								
A continuación se enumeran las manzanas que comprenden esta zona								
CTL-MAN	CTL-MAN	CTL-MAN	CTL-MAN	CTL-MAN	CTL-MAN	CTL-MAN	CTL-MAN	CTL-MAN
001-103	002-000	002-046	002-066	002-068				
					40			
ZONA: 008								
Terrenos comprendidos dentro de la zona No. 008 con excepción de los predios fronteros a las vialidades con valores ya establecidos como valores por tramo a razón de:								
A continuación se enumeran las manzanas que comprenden esta zona								
CTL-MAN	CTL-MAN	CTL-MAN	CTL-MAN	CTL-MAN	CTL-MAN	CTL-MAN	CTL-MAN	CTL-MAN
001-000								
					40			
ZONA: 009								
Terrenos comprendidos dentro de la zona No. 009 con excepción de los predios fronteros a las vialidades con valores ya establecidos como valores por tramo a razón de:								
A continuación se enumeran las manzanas que comprenden esta zona								
CTL-MAN	CTL-MAN	CTL-MAN	CTL-MAN	CTL-MAN	CTL-MAN	CTL-MAN	CTL-MAN	CTL-MAN
002-069								
					95			
ZONA: 010								
Terrenos comprendidos dentro de la zona No. 010 con excepción de los predios fronteros a las vialidades con valores ya establecidos como valores por tramo a razón de:								
A continuación se enumeran las manzanas que comprenden esta zona								
CTL-MAN	CTL-MAN	CTL-MAN	CTL-MAN	CTL-MAN	CTL-MAN	CTL-MAN	CTL-MAN	CTL-MAN
001-156	001-157	001-158	001-159	001-176	001-177	001-178	001-179	001-180
001-181	001-182	001-183	001-184					
					140			
ZONA: 011								
Terrenos comprendidos dentro de la zona No. 011 con excepción de los predios fronteros a las vialidades con valores ya establecidos como valores por tramo a razón de:								
A continuación se enumeran las manzanas que comprenden esta zona								
CTL-MAN	CTL-MAN	CTL-MAN	CTL-MAN	CTL-MAN	CTL-MAN	CTL-MAN	CTL-MAN	CTL-MAN
001-191	001-192	001-193	001-194	001-195	001-196	001-197	001-198	001-

MUNICIPIO: MAZATLÁN

POBLACIÓN: VILLA UNIÓN

VIALIDAD	TRAMO	VALOR X M2	FAC DEM
----------	-------	---------------	------------

65

ZONA: 012

Terrenos comprendidos dentro de la zona No. 012 con excepción de los predios fronteros a las vialidades con valores ya establecidos como valores por tramo a razón de:

A continuación se enumeran las manzanas que comprenden esta zona

CTL-MAN	CTL-MAN	CTL-MAN	CTL-MAN	CTL-MAN	CTL-MAN	CTL-MAN	CTL-MAN	CTL-MAN
001-000	001-199	001-200	001-201	001-202	001-204	001-205	001-206	001-207
001-208	001-209	001-210						

MUNICIPIO: MAZATLÁN

POBLACIÓN: EL WALAMO

VIALIDAD	TRAMO	VALOR X M2	FAC DEM
CUARTEL 001			
VICENTE GUERRERO CALLE	De OCTAVA CALLE a SEGUNDA CALLE	73.50	
PRINCIPAL CALLE	De NOVENA CALLE a LIMITE PTE. P. U. PUNTOS 7 Y 8	73.50	
	De SEXTA CALLE a OCTAVA CALLE	168.00	
	De SEXTA CALLE a PRIMERA CALLE	194.25	
	De PRIMERA CALLE a IGNACIO ZARAGOZA CALLE	126.00	
	De OCTAVA CALLE a NOVENA CALLE	84.00	
IGNACIO ZARAGOZA CALLE	De REVOLUCION CALLE a PRINCIPAL CALLE	126.00	
	De SEXTA CALLE a PRIMERA CALLE	157.50	
	De OCTAVA CALLE a SEXTA CALLE	126.00	
MIGUEL HIDALGO CALLE	De NOVENA CALLE a SEXTA CALLE	126.00	
	De SEXTA CALLE a PRIMERA CALLE	157.50	
	De PRIMERA CALLE a ORIENTE MZ. 56 Y 57 CTEL. 1 LIMITE	126.00	
	De NOVENA CALLE a LIMITE PTE.P. U. PUNTOS 7 Y 8	73.50	
JOSE MARIA MORELOS CALLE	De INTERIOR DE MANZANA 1-459 a QUINTA CALLE	73.50	
IGNACIO ALLENDE CALLE	De ALFREDO CORRALES ACOSTA CALLE a ORIENTE MZ. 56 Y 57 CTEL. 1 LIMITE	73.50	
A BARRON CARRETERA	De NOVENA CALLE a OCTAVA CALLE	84.00	
NOVENA CALLE	De PRINCIPAL CALLE a PRINCIPAL CALLE	73.50	
OCTAVA CALLE	De PRINCIPAL CALLE a BENITO JUAREZ CALLE	84.00	
	De MIGUEL HIDALGO CALLE a PRINCIPAL CALLE	120.75	
	De VICENTE GUERRERO CALLE a BENITO JUAREZ CALLE	84.00	
SEXTA CALLE	De LIMITE NORTE DEL P.JJ CALLE a VICENTE GUERRERO CALLE	73.50	
S / N ENTRE MZ. 48 Y 50 CTEL. 1 CALLE	De MIGUEL HIDALGO CALLE a JOSE MARIA MORELOS CALLE	73.50	
QUINTA CALLE	De LIMITE NORTE DEL P.JJ CALLE a VICENTE GUERRERO CALLE	73.50	
	De IGNACIO ALLENDE CALLE a JOSE MARIA MORELOS CALLE	73.50	
CUARTA CALLE	De LIMITE NORTE DEL P.JJ CALLE a VICENTE GUERRERO CALLE	73.50	
ALFREDO CORRALES ACOSTA CALLE	De IGNACIO ALLENDE CALLE a MARTIN GAVICA C. CALLE	73.50	
RENATO VEGA ALVARADO CALLE	De TERCERA CALLE a REVOLUCION CALLE	73.50	

Manzanas por Zona

ZONA: 001

89.25

Terrenos comprendidos dentro de la zona No. 001 con excepción de los predios fronteros a las vialidades con valores ya establecidos como valores por tramo a razón de:

A continuación se enumeran las manzanas que comprenden esta zona

CTL-MAN	CTL-MAN	CTL-MAN	CTL-MAN	CTL-MAN	CTL-MAN	CTL-MAN	CTL-MAN	CTL-MAN
001-005	001-006	001-007	001-008	001-009	001-010	001-012	001-013	001-014
001-015	001-016	001-017	001-018	001-019	001-021	001-022	001-023	001-024
001-025	001-026	001-027	001-028	001-029	001-031	001-032	001-033	001-034
001-035	001-036	001-037	001-042	001-047	001-053	001-054	001-055	001-056

MUNICIPIO: MAZATLÁN

POBLACIÓN: SIQUEROS

VIALIDAD	TRAMO	VALOR X M2	FAC DEN
CUARTEL 001			
QUINTA NORTE CALLE	De MIGUEL HIDALGO AVENIDA a VENUSTIANO CARRANZA AVENIDA	120.00	
PRIMERA SUR CALLE	De LÍMITE ZONA FEDERAL (PERÍMETRO URBANO) CALLE a MIGUEL HIDALGO AVENIDA	45.00	
	De MIGUEL HIDALGO AVENIDA a CUARTA ORIENTE AVENIDA	60.00	
TERCERA SUR CALLE	De LÍMITE ZONA FEDERAL (PERÍMETRO URBANO) CALLE a ANTONIO ROSALES AVENIDA	45.00	
CUARTA SUR CALLE	De LÍMITE ZONA FEDERAL (PERÍMETRO URBANO) CALLE a ANTONIO ROSALES AVENIDA	45.00	
QUINTA SUR CALLE	De LÍMITE ZONA FEDERAL (PERÍMETRO URBANO) CALLE a BITERIOR DE MANZANA 1-052	45.00	
SEXTA SUR CALLE	De LÍMITE ZONA FEDERAL (PERÍMETRO URBANO) CALLE a ANTONIO ROSALES AVENIDA	45.00	
SEPTIMA SUR CALLE	De LÍMITE ZONA FEDERAL (PERÍMETRO URBANO) CALLE a ANTONIO ROSALES AVENIDA	45.00	
OCTAVA SUR CALLE	De ANTONIO ROSALES AVENIDA a MIGUEL HIDALGO AVENIDA	120.00	
	De MIGUEL HIDALGO AVENIDA a CUARTA ORIENTE AVENIDA	60.00	
ONCEAVA SUR CALLE	De ANTONIO ROSALES AVENIDA a MIGUEL HIDALGO AVENIDA	25.00	
ANTONIO ROSALES AVENIDA	De OCTAVA SUR CALLE a NOVENA SUR CALLE	120.00	
	De NOVENA SUR CALLE a ONCEAVA SUR CALLE	70.00	
BENITO JUAREZ CALLE	De CUARTA SUR CALLE a SEXTA SUR CALLE	165.00	
MIGUEL HIDALGO AVENIDA	De CUARTA SUR CALLE a SEXTA SUR CALLE	165.00	
	De SEXTA SUR CALLE a OCTAVA SUR CALLE	145.00	
	De TERCERA SUR CALLE a CUARTA SUR CALLE	145.00	
	De QUINTA NORTE CALLE a TERCERA SUR CALLE	120.00	
VENUSTIANO CARRANZA AVENIDA	De NOVENA NORTE CALLE a QUINTA NORTE CALLE	120.00	
CUARTA ORIENTE AVENIDA	De OCTAVA SUR CALLE a DÉCIMA SUR CALLE	25.00	
DÉCIMA SUR CALLE	De MIGUEL HIDALGO AVENIDA a CUARTA ORIENTE AVENIDA	25.00	

Manzanas por Zona

ZONA: 001

60

Terrenos comprendidos dentro de la zona No. 001 con excepción de los predios fronteros a las vialidades con valores ya establecidos como valores por tramo a razón de:

A continuación se enumeran las manzanas que comprenden esta zona

CTL-MAN	CTL-MAN	CTL-MAN	CTL-MAN	CTL-MAN	CTL-MAN	CTL-MAN	CTL-MAN	CTL-MAN
001-032	001-033	001-034	001-035	001-037	001-038	001-039	001-040	001-041
001-042	001-043	001-044	001-045	001-046	001-047	001-048	001-049	001-050
001-051	001-052	001-053	001-054	001-055	001-056	001-057	001-058	001-059
001-060	001-061	001-062	001-063	001-064				

ZONA: 002

45

Terrenos comprendidos dentro de la zona No. 002 con excepción de los predios fronteros a las vialidades con valores ya establecidos como valores por tramo a razón de:

A continuación se enumeran las manzanas que comprenden esta zona

CTL-MAN	CTL-MAN	CTL-MAN	CTL-MAN	CTL-MAN	CTL-MAN	CTL-MAN	CTL-MAN	CTL-MAN
001-003	001-004	001-005	001-006	001-007	001-008	001-009	001-010	001-012
001-013	001-014	001-015	001-016	001-017	001-018	001-019	001-020	001-021
001-022	001-023	001-024	001-025	001-026	001-027	001-029	001-030	001-031

MUNICIPIO: MAZATLÁN

POBLACIÓN: SIQUEROS

VIALIDAD	TRAMO	VALOR X M2	FAC DEM
----------	-------	---------------	------------

001-036 001-071 001-072

ZONA: 003

Terrenos comprendidos dentro de la zona No. 003 con excepción de los predios fronteros a las vialidades con valores ya establecidos como valores por tramo a razón de:

A continuación se enumeran las manzanas que comprenden esta zona

CTL-MAN	CTL-MAN	CTL-MAN	CTL-MAN	CTL-MAN	CTL-MAN	CTL-MAN	CTL-MAN
001-000	001-065	001-066	001-067	001-068			

15

ZONA: 004

Terrenos comprendidos dentro de la zona No. 004 con excepción de los predios fronteros a las vialidades con valores ya establecidos como valores por tramo a razón de:

A continuación se enumeran las manzanas que comprenden esta zona

CTL-MAN	CTL-MAN	CTL-MAN	CTL-MAN	CTL-MAN	CTL-MAN	CTL-MAN	CTL-MAN
001-001	001-002	001-069	001-070				

CON FUNDAMENTO EN LOS ARTÍCULOS 2, 5, 8, 9 FRACCIÓN III, 10 FRACCIÓN VI, 14 FRACCIONES VII, VIII, IX, XIII, XIV Y XXI, 22, 23, 29, 31, 32, 33 Y 55 DE LA LEY DE CATASTRO DEL ESTADO DE SINALOA Y 17, 18 Y 22 DEL REGLAMENTO DE LA LEY DE CATASTRO DEL ESTADO DE SINALOA, SE EMITEN LAS PRESENTES TABLAS DE VALORES CATASTRALES PARA LA(S) CIUDAD(ES) DE MAZATLÁN, VILLA UNIÓN, EL WALAMO Y SIQUEROS DE CONFORMIDAD A LA SIGUIENTE MOTIVACIÓN: EL INSTITUTO LLEVÓ AL CABO LOS ESTUDIOS TÉCNICOS PARA ELABORAR LA PROPUESTA DE LOS VALORES DEL SUELO Y DE LAS CONSTRUCCIONES, PROCEDIENDO A CLASIFICAR LA POBLACIÓN POR CUARTELES O REGIONES, HABIÉNDOSE ELABORADO EL PLANO INDICANDO LA ZONA URBANA CON LOS CUARTELES O REGIONES DE LA(S) POBLACION(ES) DE MAZATLÁN, VILLA UNIÓN, EL WALAMO Y SIQUEROS, QUE SIRVIÓ PARA ELABORAR EL PLANO DE CLASIFICACIÓN DE ZONAS CATASTRALES. PARA DAR CUMPLIMIENTO A LA FRACCIÓN III DEL ARTÍCULO 18 DEL REGLAMENTO DE LA LEY DE CATASTRO SE OBTUVO LA INFORMACIÓN DE LAS MODIFICACIONES EN LAS CONSTRUCCIONES EXISTENTES, LAS NUEVAS CONSTRUCCIONES Y TODOS AQUELLOS CAMBIOS FÍSICOS QUE INFLUYEN EN EL VALOR, ASIMISMO, SE RECABARON LOS DATOS POBLACIONALES, SOCIOECONÓMICOS, DE INFRAESTRUCTURA Y EQUIPAMIENTO URBANO, QUE TAMBIÉN SIRVIÓ DE BASE PARA UNA ZONIFICACIÓN ADECUADA Y UN CÁLCULO PRECISO DEL VALOR UNITARIO POR CALLE, ZONA Y REGIÓN PROCURANDO SIEMPRE QUE DICHS VALORES UNITARIOS ESTÉN DE ACUERDO A LAS CIRCUNSTANCIAS DEL MERCADO DEL SUELO, MERCADO QUE SE INVESTIGÓ EN LOS ANUNCIOS CLASIFICADOS DE LOS PERIÓDICOS DE LA POLICITACIÓN DE INMUEBLES QUE SE OFRECEN EN VENTA AL PÚBLICO, ASIMISMO, LAS CARACTERÍSTICAS COMUNES DE LOS INMUEBLES COMO SON TIPO DE VIVIENDA, CONDICIONES TOPOGRÁFICAS, TRAZA URBANA Y LOTES TIPO DE LOS FRACCIONAMIENTOS, PARA CON ESTO IGUALMENTE REFERENCIAR LAS ZONAS CATASTRALES POR CONDICIONES HOMOGÉNEAS DE INFRAESTRUCTURA Y EQUIPAMIENTO URBANO, QUE DIERA APOYO TAMBIÉN AL PLANO DE ZONAS CATASTRALES, IGUALMENTE, PARA CUMPLIMENTAR LA FRACCIÓN IV, DEL ARTÍCULO 18 DEL REGLAMENTO DE LEY DE CATASTRO, AL IR INSPECCIONANDO LOS PREDIOS DE LA CIUDAD SE RECOPILO LA INFORMACIÓN DE CAMPO, DETECTANDO LAS CARACTERÍSTICAS DEL EQUIPAMIENTO URBANO, INFRAESTRUCTURA Y SERVICIOS PÚBLICOS, ELABORANDO LOS PLANOS QUE MUESTRAN LOS SERVICIOS PÚBLICOS DE AGUA POTABLE, DRENAJE, TIPO DE PAVIMENTO, ENERGÍA ELÉCTRICA, ALUMBRADO PÚBLICO QUE CONTRIBUYEN A REALIZAR LA ZONIFICACIÓN DE LA CIUDAD, LOS PLANOS QUE MUESTRAN LA VIALIDAD DE LA CIUDAD, PARQUES PÚBLICOS, JARDINES, EQUIPAMIENTO BÁSICO Y ESPECIAL, USOS DEL SUELO Y VALORES DE TERRENO POR TRAMO DE CALLE, ZONAS DE VALOR, VALORES DE FRANJA Y VALORES DE ZONA. PARA DETERMINAR EL VALOR UNITARIO POR M² DE CONSTRUCCIÓN QUE SEÑALA EL ARTÍCULO 18 FRACCIÓN V DEL REGLAMENTO DE LA LEY DE CATASTRO SE ELABORARON PRESUPUESTOS DE TODAS Y CADA UNA DE LAS CLASIFICACIONES EXISTENTES EN EL INSTRUCTIVO DE VALUACIÓN TOMANDO EN CUENTA LA CANTIDAD, CALIDAD Y VALOR DE LOS MATERIALES UTILIZADOS EN SU ESTRUCTURA, ACABADOS DE MANO DE OBRA APLICADOS EN ELLAS. LA CLASIFICACIÓN DE LAS CONSTRUCCIONES SE HIZO EN BASE A LA CALIDAD Y CANTIDAD DE LOS ELEMENTOS COMPONENTES DE CADA EDIFICACIÓN.

ARTÍCULO SEGUNDO.- En las demás poblaciones de este municipio el M² de suelo tendrá un valor mínimo de \$10.00 y un máximo que será el que se aprobó para el año de 2014.

ARTÍCULO TERCERO.- A los predios rústicos no productivos para efecto del pago del impuesto predial se le aplicará la tabla de valores de construcción vigente y el terreno tendrá un valor de \$20.00 el M² hasta los primeros 500 metros a cada lado del eje de la carretera correspondiente y un valor de \$10.00 el M² a la superficie restante.

ARTÍCULO CUARTO.- El valor de construcción por M2 que registrá a partir del 1° de Enero de 2015 en este municipio, serán los siguientes:

VALORES POR METRO CUADRADO DE CONSTRUCCIÓN

TIPO	CLAVE	VALOR UNITARIO \$
PROVISIONAL	P	\$ 940.00
ANTIGUA 1	A1	\$ 3700.00
ANTIGUA 2	A2	\$ 4200.00
MODERNA 1	M1	\$ 2800.00
MODERNA 2	M2	\$ 4000.00
MODERNA 3	M3	\$ 4900.00
MODERNA 4	M4	\$ 6300.00
MODERNA 5	M5	\$ 7200.00
MODERNA 6	M6	\$ 8800.00
MODERNA 7	M7	\$ 9350.00
ESPECIAL 1	E1	\$ 1950.00
ESPECIAL 2	E2	\$ 2400.00
ESPECIAL 3	E3	\$ 3750.00
ESPECIAL 4	E4	\$ 5350.00
ESPECIAL 5	E5	\$ 6700.00
ALBERCA 1	ALB1	\$ 4200.00
ALBERCA 2	ALB2	\$ 5500.00

EL FACTOR DE COMERCIALIZACIÓN A LA CONSTRUCCIÓN EN EL MUNICIPIO DE MAZATLAN SERÁ EN LA CABECERA MUNICIPAL MAZATLAN DE 1, VILLA UNION DE 0.75, EL ROBLE DE 0.7, EL WALAMO DE 0.65, SIQUEROS DE 0.6, TRAMO INT-MAZATLAN-SAN IGNACIO DE 1, TRAMO EL HABAL-LA NORIA DE 1, TRAMO CERRITOS-EL HABAL DE 1, TRAMO ENTRONQ. CARRET AL SALTO DE 1, TRAMO VILLA UNION-EL RECODO DE 1, TRAMO ENT. AEROPUERTO-BARRON DE 1, TRAMO VILLA UNION-SIQUEROS DE 1, TRAMO VILLA UNION-WALAMO DE 1, TRAMO VILLA UNION-CONCORDIA DE 1, TRAMO VILLA UNION-GALERITOS DE 1, TRAMO COSTERA MAZ-UM SAN IGN. DE 1, TRAMO VILLA UNION-LIM CONCORDI DE 1, HUERTAS DEL PARAISO DE 1, TRAMO EL TREBOL- EL HABAL DE 1, FRACC. SAN ANTONIO HILLS DE 1 Y EL RESTO DE POBLACIONES SERÁ DE 0.50

LOS VALORES POR METRO CUADRADO DE CONSTRUCCIÓN ESTARÁN SUJETOS A LOS DEMÉRITOS QUE ESTABLECE EL "INSTRUCTIVO DE VALUACIÓN DE CONSTRUCCIONES EN EL ESTADO DE SINALOA".

CON FUNDAMENTO EN LOS ARTÍCULOS 2, 5, 8, 9 FRACCIÓN III, 10 FRACCIÓN VI, 14 FRACCIONES VII, VIII, IX, XIII, XIV Y XXI, 22, 23, 29, 31, 32, 33 Y 55 DE LA LEY DE CATASTRO DEL ESTADO DE SINALOA Y 17, 18 Y 22 DEL REGLAMENTO DE LA LEY DE CATASTRO DEL ESTADO DE SINALOA, SE EMITEN LAS PRESENTES TABLAS DE VALORES CATASTRALES PARA LA(S) CIUDAD(ES) DE MAZATLÁN, VILLA UNIÓN, EL WALAMO Y SIQUEROS DE CONFORMIDAD A LA SIGUIENTE MOTIVACIÓN: EL INSTITUTO LLEVÓ AL CABO LOS ESTUDIOS TÉCNICOS PARA ELABORAR LA PROPUESTA DE LOS VALORES DEL SUELO Y DE LAS CONSTRUCCIONES, PROCEDIENDO A CLASIFICAR LA POBLACIÓN POR CUARTELES O REGIONES, HABIÉNDOSE ELABORADO EL PLANO INDICANDO LA ZONA URBANA CON LOS CUARTELES O REGIONES DE LA(S) POBLACION(ES) DE MAZATLÁN, VILLA UNIÓN, EL WALAMO Y SIQUEROS, QUE SIRVIÓ PARA ELABORAR EL PLANO DE CLASIFICACIÓN DE ZONAS CATASTRALES. PARA DAR CUMPLIMIENTO A LA FRACCIÓN III DEL ARTÍCULO 18 DEL REGLAMENTO DE LA LEY DE CATASTRO SE OBTUVO LA INFORMACIÓN DE LAS MODIFICACIONES EN LAS CONSTRUCCIONES EXISTENTES, LAS NUEVAS CONSTRUCCIONES Y TODOS AQUELLOS CAMBIOS FÍSICOS QUE INFLUYEN EN EL VALOR, ASIMISMO, SE RECABARON LOS DATOS POBLACIONALES, SOCIOECONÓMICOS, DE INFRAESTRUCTURA Y EQUIPAMIENTO URBANO, QUE TAMBIÉN SIRVIÓ DE BASE PARA UNA ZONIFICACIÓN ADECUADA Y UN CÁLCULO PRECISO DEL VALOR UNITARIO POR CALLE, ZONA Y REGIÓN PROCURANDO SIEMPRE QUE DICHS VALORES UNITARIOS ESTÉN DE ACUERDO LAS CIRCUNSTANCIAS DEL MERCADO DEL SUELO, MERCADO QUE SE INVESTIGÓ EN LOS ANUNCIOS CLASIFICADOS DE LOS PERIÓDICOS DE LA POLICITACIÓN DE INMUEBLES QUE SE OFRECEN EN VENTA AL PÚBLICO, ASIMISMO, LAS CARACTERÍSTICAS COMUNES DE LOS INMUEBLES COMO SON TIPO DE VIVIENDA, CONDICIONES TOPOGRÁFICAS, TRAZA URBANA Y LOTES TIPO DE LOS FRACCIONAMIENTOS, PARA CON ESTO IGUALMENTE REFERENCIAR LAS ZONAS CATASTRALES POR CONDICIONES HOMOGÉNEAS DE INFRAESTRUCTURA Y EQUIPAMIENTO URBANO, QUE DIERA APOYO TAMBIÉN AL PLANO DE ZONAS CATASTRALES, IGUALMENTE, PARA CUMPLIMENTAR LA FRACCIÓN IV, DEL ARTÍCULO 18 DEL REGLAMENTO DE LEY DE CATASTRO, AL IR INSPECCIONANDO LOS PREDIOS DE LA CIUDAD SE RECOPILO LA INFORMACIÓN DE CAMPO, DETECTANDO LAS CARACTERÍSTICAS DEL EQUIPAMIENTO URBANO, INFRAESTRUCTURA Y SERVICIOS PÚBLICOS, ELABORANDO LOS PLANOS QUE MUESTRAN LOS SERVICIOS PÚBLICOS DE AGUA POTABLE, DRENAJE, TIPO DE PAVIMENTO, ENERGÍA ELÉCTRICA, ALUMBRADO PÚBLICO QUE CONTRIBUYEN A REALIZAR LA ZONIFICACIÓN DE LA CIUDAD, LOS PLANOS QUE MUESTRAN LA VIALIDAD DE LA CIUDAD, PARQUES PÚBLICOS, JARDINES, EQUIPAMIENTO BÁSICO Y ESPECIAL, USOS DEL SUELO Y VALORES DE TERRENO POR TRAMO DE CALLE, ZONAS DE VALOR, VALORES DE FRANJA Y VALORES DE ZONA. PARA DETERMINAR EL VALOR UNITARIO POR M2 DE CONSTRUCCIÓN QUE SEÑALA EL ARTÍCULO 18 FRACCIÓN V DEL REGLAMENTO DE LA LEY DE CATASTRO SE ELABORARON PRESUPUESTOS DE TODAS Y CADA UNA DE LAS CLASIFICACIONES EXISTENTES EN EL INSTRUCTIVO DE VALUACIÓN TOMANDO EN CUENTA LA CANTIDAD, CALIDAD Y VALOR DE LOS MATERIALES UTILIZADOS EN SU ESTRUCTURA, ACABADOS DE MANO DE OBRA APLICADOS EN ELLAS. LA CLASIFICACIÓN DE LAS CONSTRUCCIONES SE HIZO EN BASE A LA CALIDAD Y CANTIDAD DE LOS ELEMENTOS COMPONENTES DE CADA EDIFICACIÓN.

TRANSITORIOS

ARTÍCULO PRIMERO.- El presente Decreto entrará en vigor el día primero de enero del año 2015, previo su publicación en el Periódico Oficial "El Estado de Sinaloa".

ARTÍCULO SEGUNDO.- Durante el año 2015, el importe del impuesto predial en los predios urbanos con o sin construcción, será mayor en un cuatro por ciento, respecto del monto que correspondió pagar en el año 2014, con excepción de los predios con o sin construcción que se integren al padrón catastral, a los cuales se les aplicará la tarifa establecida en el artículo 35 de la Ley de Hacienda Municipal del Estado.


Para los predios que tengan modificación del valor catastral por motivos distintos a la aplicación de la tabla de valores unitarios del suelo y de las construcciones que establece el presente Decreto, se considerará lo siguiente:

Si el valor catastral de un predio para el año 2015 es mayor que el que le correspondió al año 2014, a la


diferencia entre dichos valores se le aplicará la tarifa establecida en el artículo 35 de la Ley de Hacienda Municipal del Estado y al impuesto resultante se le sumará el determinado en los términos del primer párrafo de este artículo; para el caso en que el valor catastral de algún predio resulte menor al que le correspondía para el año 2014, el impuesto predial que le corresponderá se calculará disminuyendo el importe determinado o pagado en dicho ejercicio en la misma proporción en que haya disminuido el valor catastral.

En los casos que los predios hayan tenido un aumento en el valor catastral y el impuesto calculado con el procedimiento establecido en el párrafo anterior resulte mayor que la tarifa establecida en el artículo 35 de la Ley de Hacienda Municipal del Estado, se deberá aplicar esta última.


Es dado en el Palacio del Poder Legislativo del Estado, en la ciudad de Culiacán Rosales, a los diez días del mes de diciembre del dos mil catorce.



C. MARTÍN PÉREZ TORRES
DIPUTADO PRESIDENTE



C. RENATA COTA ÁLVAREZ
DIPUTADA SECRETARIA




C. RAMÓN LUCAS LIZÁRRAGA
DIPUTADO SECRETARIO

Por lo tanto mando se imprima, publique, circule y se le dé el debido cumplimiento.

Es dado en el Palacio del Poder Ejecutivo del Estado en la ciudad de Culiacán Rosales, Sinaloa, a los doce días del mes de diciembre del año dos mil catorce.

El Gobernador Constitucional del Estado



LIC. MARIO LOPEZ VALDEZ

El Secretario General de Gobierno



C. GERARDO D. VARGAS LANDEROS

HAVF

