

El Ciudadano LIC. JESÚS A. AGUILAR PADILLA, Gobernador Constitucional del Estado Libre y Soberano de Sinaloa, a sus habitantes hace saber:

Que por el H. Congreso del mismo se le ha comunicado lo siguiente:

El H. Congreso del Estado Libre y Soberano de Sinaloa, representado por su Sexagésima Legislatura, ha tenido a bien expedir el siguiente,

DECRETO NÚMERO: 18

**QUE ESTABLECE LOS VALORES UNITARIOS
DEL SUELO Y DE LAS CONSTRUCCIONES
DEL MUNICIPIO DE MAZATLÁN**

ARTÍCULO PRIMERO.- El valor del suelo para las poblaciones de Mazatlán, Villa Unión y Siqueros del Municipio de Mazatlán, será de conformidad al siguiente listado:

MUNICIPIO: *Mazatlán*POBLACION: *Mazatlán*

VIALIDAD	TRAMO	VALOR X M2 (\$)	F D
Cuartel 001			
Calle José Ma. Canizales	De Calle Primera Peñuelas a El Predio 609 de la Manz. 01-029	570.00	
Calle Compañía	De Camino del centro Manz.01057 a Calle Primera Peñuelas	570.00	
Calle General Belisario Domínguez	De Paseo Claussen a Calle Gral. Ignacio Zaragoza De Calle Melchor Ocampo a Calle Constitución De Calle Gral. Ignacio Zaragoza a Calle Melchor Ocampo	1,260.00 1,575.00 1,050.00	
Callejón . en la Manz. 01-051 E/2da Peñuelas Y	De Calle Lic. Alejandro Quijano a Callejón en la Manz. 01-058 Esquijano (entre Mz-01-059 Y Mz	475.00	
Callejón . en la Manz. 01-058 Esquijano (entre Mz-01-059 Y Mz	De Calle Lic. Alejandro Quijano a Limite Sur Manz. 01-059	475.00	
Calle Genaro Estrada	De Interior mz. 01-031 a Calle 2da. Peñuelas	570.00	
Calle General Ángel Flores	De Paseo Claussen a Calle Niños Héroos De Calle Niños Héroos a Calle Gral. Belisario Domínguez	1,260.00 1,575.00	
Calle Jabonería	De Paseo Claussen a Calle Gral. Ignacio Zaragoza	1,500.00	
Calle Melchor Ocampo	De Calle 2da Peñuelas a Calle Virgilio Uribe	570.00	
Calle Las Palmas	De Paseo Claussen a Calle Jabonería	1,400.00	
Paseo Claussen	De Calle Las Palmas a Calle Circunvalación De Calle Gral. Belisario Domínguez a Calle Las Palmas	2,000.00 1,800.00	
Calle 2da Peñuelas	De Calle Lic. Alejandro Quijano a Calle Luis Zúñiga De Calle Genaro Estrada a Calle Melchor Ocampo De Calle Melchor Ocampo a Calle José Ma. Canizales	570.00 570.00 570.00	
Callejón . Peñuelas	De Calle José Ma. Canizales a Calle 21 de Marzo	475.00	
Calle Primera Peñuelas	De Calle Genaro Estrada a Calle Compañía	570.00	
Calle 21 de Marzo	De Calle Primera Peñuelas a La Manz. 01-027	570.00	
Calle General Ignacio Zaragoza	De Calle Gral. Belisario Domínguez a Calle Jabonería De Calle Jabonería a Paseo Claussen	1,260.00 1,400.00	
Cuartel 002			
Callejón . Aguayo	De Calle México a Interior de Manz. 02-054	475.00	
Calle José Ma. Canizales	De Calle Cinco De Mayo a Calle Guillermo Nelson De Calle Guillermo Nelson a Calle Lic. Benito Juárez De Calle Lic. Benito Juárez a Calle Aquiles Sordán	1,400.00 2,800.00 3,150.00	
Callejón . Chávez	De Calle Esteban Flores a Calle México	570.00	

MUNICIPIO: *Mazatlán*POBLACIÓN: *Mazatlán*

VIALIDAD	TRAMO	VALOR X M2 (\$)	FA DE
Calle . Cinco De Mayo	De Calle 21 de Marzo a Calle Gral. Ángel Flores	2,800.00	
Calle General Belisario Domínguez	De Calle Melchor Ocampo a Calle Constitución	1,575.00	
	De Calle Gral Ignacio Zaragoza a Calle Melchor Ocampo	1,050.00	
Calle General Ángel Flores	De Calle Gral Belisario Domínguez a Calle Carnaval	2,100.00	
	De Calle Carnaval a Calle Aquiles Serdán	3,450.00	
Calle . Gastélum	De Pasco Clausson a Calle Aquiles Serdán	1,000.00	
Calle Licenciado Benito Juárez	De Calle Genaro Estrada a Calle Melchor Ocampo	2,950.00	
	De Calle Melchor Ocampo a Calle Leandro Valle	7,000.00	
	De Calle José Ma. Canizales a Calle Gral Ángel Flores	7,000.00	
	De Calle Leandro Valle a Calle José Ma. Canizales	7,000.00	
	De Calle Genaro Estrada a Calle Gral. Ignacio Zaragoza	1,575.00	
Calle . Guillermo Nelson	De Calle Melchor Ocampo a Calle Gral. Ángel Flores	1,750.00	
Calle Melchor Ocampo	De Calle Guillermo Nelson a Calle Lic. Benito Juárez	3,500.00	
	De Calle Lic. Benito Juárez a Calle Aquiles Serdán	7,000.00	
	De Calle Cinco De Mayo a Calle Guillermo Nelson	1,750.00	
Paseo . Clausson	De Boulevard M. Gutierrez Nájera a Calle Gral. Belisario Domínguez	2,100.00	
Calle . Aquiles Serdán	De Calle Dieciséis de Septiembre a Calle Gral. Ignacio Zaragoza	1,650.00	
	De Calle Gral. Ignacio Zaragoza a Calle Genaro Estrada	4,000.00	
	De Calle Genaro Estrada a Calle Melchor Ocampo	5,000.00	
	De Calle Melchor Ocampo a Calle Leandro Valle	7,000.00	
	De Calle Leandro Valle a Calle José Ma. Canizales	5,250.00	
	De Calle José Ma. Canizales a Calle Gral. Ángel Flores	5,250.00	
Calle . Leandro Valle	De Calle Guillermo Nelson a Calle Lic. Benito Juárez	3,500.00	
	De Calle Lic. Benito Juárez a Calle Aquiles Serdán	7,000.00	
	De Calle Cinco De Mayo a Calle Guillermo Nelson	2,650.00	
Calle . 21 de Marzo	De Calle Cinco De Mayo a Calle Guillermo Nelson	2,350.00	
	De Calle Guillermo Nelson a Calle Aquiles Serdán	3,500.00	
Calle General Ignacio Zaragoza	De Calle Gral. Belisario Domínguez a Calle Lic. Benito Juárez	2,000.00	
	De Calle Lic. Benito Juárez a Calle Tte. José Azuela	2,500.00	
Cuartel 003			
Calle Teniente José Azuela	De Calle Gral. Ignacio Zaragoza a Calle Leandro Valle	2,800.00	
	De Calle Leandro Valle a Calle José Ma. Canizales	2,250.00	
	De Calle José Ma. Canizales a Calle Gral. Ángel Flores	1,250.00	
Boulevard . Emilio Barragán	De Privada Siete (7) a Calle 21 de Marzo	850.00	
Calle . José Ma. Canizales	De Calle Aquiles Serdán a Calle Tte. José Azuela	1,400.00	

MUNICIPIO: *Mazatlán*POBLACIÓN: *Mazatlán*

VALIDAD	TRAMO	VALOR X M2 (\$)	FAC DEM
Callejón . Cárdenas	De Calle Melchor Ocampo a Calle Leandro Valle	570.00	
Callejón . en la Manz. 03-037 E/Genaro Estrada	De Calle Genaro Estrada a Interior de Manz. 03-037	570.00	
Callejón . en la Manz. 03-045 E/cjón. Iturbide	De Callejón Iturbide a Interior de Manz. 03-045	570.00	
Callejón . en la Manz. 03-055 E/ Ocampo Y S/ Evers	De Calle German Evers a Callejón en la Manz.03-055 E/m. Ocampo (entre en la Manz.03	570.00	
Callejón . en la Manz. 03-063 E/gral. Ramon Corona	De Calle Gral. Ramón Corona a Interior de Manz. 03-063	570.00	
Callejón . en la Manz. 03-096 E/m. Ocampo (entre en la Manz. 03	De Calle Melchor Ocampo a Callejón en la Manz. 03-055 E/ Ocampo Y S/ Evers	570.00	
Calle . Genaro Estrada	De Calle Aquiles Serdán a Calle Tte. José Azuela De Calle Gral. Antonio Rosales a Calle Gral. Francisco Serrano	1,400.00 570.00	
Callejón . Fco. Villa En La Mz. 03-097	De Calle Gral. Francisco Villa a Callejón Iturbide	570.00	
Calle General Ángel Flores	De Calle Aquiles Serdán a Calle Tte. José Azuela De Calle Tte. José Azuela a Calle Dr. Martiniano Carvajal De Calle Dr. Martiniano Carvajal a Calle Gral. Francisco Serrano	2,100.00 1,200.00 850.00	
Privada . German Evers	De Calle German Evers a Callejón en la Manz. 03-055 E/m. Ocampo (entre en la Manz.03	570.00	
Calle . Jesús González Ortega	De Calle José María Morelos a Calle Miguel Hidalgo	450.00	
Calle . Miguel Hidalgo	De Calle Aquiles Serdán a Calle Tte. José Azuela De Calle Tte. José Azuela a Calle Gral. Antonio Rosales	2,000.00 1,400.00	
Callejón . Ibarra	De Calle Melchor Ocampo a Interior de Manz. 03-055	570.00	
Callejón . Iturbide	De Calle Genaro Estrada a Calle Melchor Ocampo	570.00	
Boulevard General Gabriel Leyva Solano	De Calle Gral. Ignacio Zaragoza a Calle Melchor Ocampo	800.00	
Callejón . Melchor Ocampo (escaleras) Mz-03-037	De Calle Gral. Antonio Rosales a Interior de Manz. 03-037	570.00	
Calle . José María Morelos	De Calle Aquiles Serdán a Calle Tte. José Azuela De Calle Tte. José Azuela a Calle Gral. Antonio Rosales	2,000.00 1,200.00	
Calle . Melchor Ocampo	De Calle Gral. Francisco Villa a Calle Gral. Francisco Serrano De Calle Aquiles Serdán a Calle Tte. José Azuela	570.00 3,200.00	
Calle . Potrero del Llano	De Calle Melchor Ocampo a Calle 21 de Marzo	750.00	
Calle General Antonio Rosales	De Calle Gral. Ignacio Zaragoza a Calle José María Morelos	900.00	
Calle . Aquiles Serdán	De Calle Gral. Ignacio Zaragoza a Calle Genaro Estrada De Calle Melchor Ocampo a Calle Leandro Valle	4,000.00 7,500.00	

MUNICIPIO: *Mazatlán*POBLACIÓN: *Mazatlán*

VIALIDAD	TRAMO	VALOR X M ² (\$)	F D
Calle . Aquiles Serdán	De Calle Leandro Valle a Calle José Ma. Canzales	5,250.00	
	De Calle José Ma. Canzales a Calle Gral. Ángel Flores	5,250.00	
Calle . Leandro Valle	De Calle Aquiles Serdán a Calle Tte. José Azueta	3,200.00	
Calle . 21 de Marzo	De Calle Aquiles Serdán a Calle Tte. José Azueta	1,750.00	
	De Calle Tte. José Azueta a Calle Gral. Antonio Rosales	850.00	
Calle General Francisco Villa	De Calle Genaro Estrada a Calle Melchor Ocampo	570.00	
Calle General Ignacio Zaragoza	De Calle Lic. Benito Juárez a Calle Tte. José Azueta	2,500.00	
	De Calle Tte. José Azueta a Calle Gral. Antonio Rosales	1,000.00	
	De Calle Gral. Antonio Rosales a Boulevard Gral. Gabriel Leyva Solano	1,300.00	
Cuartel 004			
Callejón . Aduana	De Calle Gral. Venustiano Carranza a Interior de Manz. 04-031	570.00	
Calle Doctor Hector González Guevara	De Calle Gral. Venustiano Carranza a Avenida Pdte. Miguel Alemán Velasco	500.00	
Calle . Gabino Barera	De Calle Ing. Manuel Bonilla a Calle de La Cruz	570.00	
Calle . Botero	De Paseo del Centenario a Calle Jesús Carranza	850.00	
Calle Ingeniero Manuel Bonilla	De Calle La Cruz a Callejón Aduana	570.00	
Calle General Venustiano Carranza	De Avenida Pdte. Miguel Alemán Velasco a Avenida Cap. Nav. H. Rodríguez	1,000.00	
Calle . Circunvalación	De Paseo Clausen a Avenida Pdte. Miguel Alemán Velasco	1,100.00	
Calle . F. Covarrubias	De Paseo del Centenario a Calle de La Cruz	570.00	
	De Calle de La Cruz a Calle Talpita	570.00	
Calle General Belisario Domínguez	De Calle Melchor Ocampo a Calle Constitución	1,575.00	
	De Calle Constitución a Avenida Pdte. Miguel Alemán Velasco	1,200.00	
Calle General Ángel Flores	De Paseo Clausen a Calle Niños Héroes	1,260.00	
	De Calle Niños Héroes a Calle Gral. Belisario Domínguez	1,575.00	
Callejón . Aurora Lazo	De Calle Venus a Calle Niños Héroes	570.00	
Callejón . Lobat	De Calle Gral. Venustiano Carranza a Interior de Manz. 04-031	570.00	
Avenida Presidente Miguel Alemán Velasco	De Calle Gral. Venustiano Carranza a Boulevard Emilio Borrón	1,500.00	
Callejón . Olas Altas (mz-04-031)	De Calle Talpita a Interior de la Manz. 04-031	570.00	
Paseo . Clausen	De Calle Las Palmas a Calle Circunvalación	2,000.00	
Privada . Perú Manz. 04-031	De Calle de La Cruz a Interior de la Manz. 04-031	570.00	
Calle . Talpita	De Calle F. Covarrubias a Calle Ing. Manuel Bonilla	650.00	

MUNICIPIO: *Mazatlán*POBLACIÓN: *Mazatlán*

VALIDAD	TRAMO	VALOR X M2 (\$)	FAI DE:
Calle . Talpita	De Calle F. Covarrubias a Calle Baleña	650.00	
Calle . de La Cruz	De Calle Gabino Barrera a Calle Ing. Manuel Bonilla	600.00	
Cuartel 005			
Callejón . Ángel	De Calle Gral. Belisario Domínguez a Calle Heriberto Frías	570.00	
Boulevard . Emilio Barragán	De Avenida Gral. Lázaro Cárdenas a Avenida Cap. Nav. H. Rodríguez	900.00	
Calle . Cinco De Mayo	De Calle Gral Ángel Flores a Calle Mariano Escobedo	1,300.00	
Calle General Belisario Domínguez	De Calle Melchor Ocampo a Calle Constitución De Calle Constitución a Avenida Pde. Miguel Alemán Velasco	1,575.00 1,200.00	
Calle General Ángel Flores	De Calle Gral. Belisario Domínguez a Calle Carnaval De Calle Carnaval a Calle Aquiles Serdán	2,100.00 3,450.00	
Calle Licenciado Benito Juárez	De Calle Gral Ángel Flores a Calle Constitución De Avenida Pde. Miguel Alemán Velasco a Calle Playa Rosarito	1,500.00 1,050.00	
Avenida Presidente Miguel Alemán Velasco	De Calle Gral Venustiano Carranza a Boulevard Emilio Barragán	1,500.00	
Calle . Nicaragua	De Calle Carnaval a Interior de Manz. 05-014	1,000.00	
Callejón . Nicaragua En La Mz.05-014	De Calle Roosevelt a Calle Nicaragua	570.00	
Privada . Nicaragua En La Mz.05-014	De Calle Nicaragua a Interior de Manz. 05-014	570.00	
Calle . Playa de las Gueguas	De Calle Aquiles Serdán a Boulevard Emilio Barragán	1,100.00	
Calle . Playa Rosarito	De Calle Lic. Benito Juárez a Calle Aquiles Serdán	1,100.00	
Privada . Roosevelt en La Mz-05-015 E/av. Roosevelt	De Calle Roosevelt a Interior de la Manz. 05-015	570.00	
Calle . Aquiles Serdán	De Calle Gral. Ángel Flores a Calle Constitución De Calle Constitución a Avenida Pde. Miguel Alemán Velasco De Avenida Pde. Miguel Alemán Velasco a Calle Playa de las Gueguas	1,750.00 1,350.00 1,150.00	
Avenida Capitán de Navío H. Rodríguez	De Boulevard Emilio Barragán a Calzada Crestón Azada	1,000.00	
Cuartel 006			
Boulevard . Emilio Barragán	De Privada Camacho a Privada Sieta (7) De Avenida Pde. Miguel Alemán Velasco a Avenida Gral. Lázaro Cárdenas De Privada Sieta (7) a Calle 21 de Marzo De Calle 21 de Marzo a Avenida Pde. Miguel Alemán Velasco De Avenida Gral. Lázaro Cárdenas a Avenida Cap. Nav. H. Rodríguez	850.00 850.00 850.00 850.00 900.00	
Calle . Mariano Escobedo	De Calle Aquiles Serdán a Calle Tte. José Azueta	1,200.00	
Calle General Ángel Flores	De Calle Aquiles Serdán a Calle Tte. José Azueta	2,100.00	

MUNICIPIO: *Mazatlán*POBLACIÓN: *Mazatlán*

VIALIDAD	TRAMO	VALOR X MZ (\$)	FAC DEN
Calle General Ángel Flores	De Calle Tte. José Azuela a Calle Dr. Martiniano Carvajal	1,200.00	
	De Calle Dr. Martiniano Carvajal a Calle Gral. Francisco Serrano	850.00	
Callejón . Franco	De Calle Constitución a Boulevard Emilio Barragán	570.00	
Calle . Hermenegildo Galeana	De Calle Gral. Francisco Serrano a Boulevard Emilio Barragán	570.00	
Avenida Presidente Miguel Alemán Velasco	De Calle Gral. Venustiano Carranza a Boulevard Emilio Barragán	1,500.00	
Calle . Aquiles Serdán	De Calle Gral. Ángel Flores a Calle Constitución	1,750.00	
	De Calle Constitución a Avenida Pte. Miguel Alemán Velasco	1,350.00	
	De Avenida Pte. Miguel Alemán Velasco a Calle Playa de las Gemelas	1,150.00	
Cuartel 007			
Calle Teniente José Azuela	De Calle Luis Zuñiga a Calle Gral. Ignacio Zaragoza	1,700.00	
Boulevard . Juan Carrasco	De Boulevard M. Gutiérrez Nájera a Calle Gral. Ignacio Zaragoza	2,200.00	
Callejón . en la Manz. 07-031 E/c. Cañoneros de Tampico	De Calle Heroes Cañoneros de Tampico a Interior de la Manz. 07-031	570.00	
Callejón . en la Manz. 07-031 E/c. Luis Zuñiga	De Calle Luis Zuñiga a Interior de la Manz. 07-031	570.00	
Privada . Esteban Flores En La Mz-07-021 E/calle E. Flores	De Calle Esteban Flores a Interior de la Manz. 07-021	570.00	
Callejón . Francisco Serrano	De Calle Heroes Cañoneros de Tampico a Calle Luis Zuñiga	570.00	
Calle . Gastélum	De Paseo Chussen a Calle Aquiles Serdán	1,000.00	
Boulevard . M. Gutiérrez Nájera	De Avenida del Mar a Calle German Evers	2,200.00	
	De Calle German Evers a Boulevard Gral. Gabriel Leyva Solano	1,750.00	
Callejón . Turbide En Mz-07-034	De Calle Dieciséis de Septiembre a Calle Heroes Cañoneros de Tampico	570.00	
Paseo . Claussen	De Boulevard M. Gutiérrez Nájera a Calle Gral. Belisario Domínguez	2,100.00	
Callejón . Perez En La Mz-07-042 E/gral. Dorny	De Calle Gral. Ernesto Dorny a Interior de la Manz. 07-042	570.00	
Callejón . Puerto Viejo	De Calle Prof. Braulio Pineda a Interior de la Manz. 07-056	570.00	
Calle . Aquiles Serdán	De Boulevard M. Gutiérrez Nájera a Calle Dieciséis de Septiembre	1,400.00	
	De Calle Dieciséis de Septiembre a Calle Gral. Ignacio Zaragoza	1,650.00	
Calle General Ignacio Zaragoza	De Calle Lic. Benito Juárez a Calle Tte. José Azuela	2,500.00	
	De Calle Tte. José Azuela a Calle Gral. Antonio Rosales	1,000.00	
	De Calle Gral. Antonio Rosales a Boulevard Gral. Gabriel Leyva Solano	1,300.00	
Calle . Luis Zuñiga	De Calle Aquiles Serdán a Calle Tte. José Azuela	1,300.00	

Cuartel 000

MUNICIPIO: Mazatlán

POBLACIÓN: Mazatlán

VALIDAD	TRAMO	VALOR X M2 / (\$)
Callejón . Primera Carvajal	De Calle Primera Carvajal a Interior de la Manz. 08-011	570.00
Callejón Profesor Belancourt	De Avenida Rotarismo a Calle Ángela Parra	570.00
Boulevard . Juan Carrasco	De Avenida Rotarismo a Boulevard M. Gutiérrez Nájera	2,400.00
Privada . Andón	De Calle Primera Carvajal a Interior de Manz. 08-004	570.00
Avenida . del Mar	De Avenida Rotarismo a Boulevard M. Gutiérrez Nájera	2,650.00
Boulevard . M. Gutiérrez Nájera	De Avenida del Mar a Calle German Evers	2,200.00
Privada . Juvenino Rosas	De Calle Juvenino Rosas a Interior de la Manz. 08-005	570.00
Avenida . Rotarismo	De Avenida del Mar a Boulevard Juan Carrasco	2,000.00
Callejón . "Z"	De Calle Prof. Braulio Pineda a Calle Prof. Belancourt	570.00
Cuartel 009		
Callejón . 2da. 15 de Septiembre	De Calle Gral. Ramón Corona a Calle Cristerna De Calle Cristerna a Interior de Manz. 09-030	570.00 570.00
Calle . Acapulco	De Calle San Luis Potosí a Callejón Ensenada	520.00
Boulevard . Emilio Barragán	De Privada Camarón a Privada Siete (7)	650.00
Boulevard . Juan Carrasco	De Avenida Rotarismo a Boulevard M. Gutiérrez Nájera	2,400.00
Privada . Chamizal	De Calle Nuevo León a Interior en la Manzana 09-067	570.00
Callejón . 18 de Abril	De Calle Dieciséis de Abril a Interior en la Manzana 09-073	570.00
Callejón . Corona	De Calle Gral. Ramón Corona a Interior de la Manz. 09-018	570.00
Callejón . Coronela	De Calle Adolfo Ruiz Cortines a Calle Luis Zúñiga	570.00
Privada . José María Díaz	De Calle José María Díaz a Avenida Bernardo Vázquez	520.00
Calle . Dieciséis de Abril	De Calle Trece de Mayo a Boulevard Gral. Gabriel Laya Solano	570.00
Privada . Dumbo	De Callejón Dumbo a Interior de Manz. 09-028	570.00
Callejón . en la Manz.09-021 E/c. Nuevo León	De Calle Nuevo León a Interior de la Manz. 09-021	570.00
Callejón . Gral. Ignacio Pesqueira	De Avenida Gral. Ignacio Pesqueira a Interior de la Manz. 09-022	570.00
Callejón . en la Manz.09-023 E/c. Gral. Pesqueira	De Avenida Gral. Ignacio Pesqueira a Interior en la Manzana 09-023	570.00
Callejón . en la Manz.09-030 E/c. Parada S/c. Corona	De Calle Parada a Calle Gral. Ramón Corona	570.00
Privada . entre la Manz. 09-013 y 085	De Calle Francisca Javier Mina a Calle Sin Nombre en la Manz. 09-013	570.00

MUNICIPIO: Mazatlán

POBLACIÓN: Mazatlán

VIALIDAD	TRAMO	VALOR X M2 (\$)	F D
Callejón, Galeano	De Privada José María Díaz a Avenida Bernardo Vázquez	579.00	
Boulevard, M. Gutiérrez Nájera	De Avenida del Mar a Calle German Evers De Calle German Evers a Boulevard Gral. Gabriel Leyva Solano	2,200.00 1,750.00	
Calle, Ignacio Allende	De Calle Nuevo León a Avenida Gral. Ignacio Pesqueira	750.00	
Boulevard General Gabriel Leyva Solano	De Avenida Jean Pablo I a Calle Gral. Ignacio Zaragoza	1,169.00	
Calle, Loma Linda	De Calle 2da. Nuevo León a Calle San Luis Potosí	530.00	
Calle, Nuevo León	De Calle 2da. Nuevo León a Privada Quintana Roo De Calle Loma Linda a Calle Trece de Mayo	630.00 530.00	
Callejón, Nuevo León	De Calle 2da. Nuevo León a Calle San Luis Potosí	530.00	
Calle, Josefina Ortiz De Domínguez	De Boulevard Juan Carrasco a Boulevard Gral. Gabriel Leyva Solano	1,000.00	
Privada Licenciado Enrique Pérez Arce	De Avenida Lic. Enrique Pérez Arce a Interior de la Manz. 09-042	570.00	
Avenida General Ignacio Pesqueira	De Boulevard Juan Carrasco a Calle Ignacio Allende De Calle Ignacio Allende a Boulevard Gral. Gabriel Leyva Solano	1,300.00 500.00	
Calle, Quintana Roo	De Calle Nuevo León a Calle 2da. Nuevo León	530.00	
Privada, Quintana Roo	De Calle Nuevo León a Calle 2da. Nuevo León	530.00	
Calle, San Luis Potosí	De Calle Trece de Mayo a Boulevard Gral. Gabriel Leyva Solano	570.00	
Callejón, Tamaulipas	De Calle Tamaulipas a Interior de la Manz. 9-63	570.00	
Calle, Trece de Mayo	De Avenida Gral. Ignacio Pesqueira a Calle San Luis Potosí	600.00	
Callejón, Cisterna	De Calle Cisterna a Callejón Coronela	570.00	
Avenida Licenciado Enrique Pérez Arce	De Calle Nuevo León a Calle San Luis Potosí	530.00	
Privada, En Manz. 7 Claf 9	De Avenida Bernardo Vázquez a Interior de Manzana	570.00	
Quartel 010			
Boulevard, Ejército Mexicano	De Avenida Insurgentes a Avenida Rotarismo	2,600.00	
Avenida, del Mar	De Calle Río Piaxtla a Avenida Rotarismo	2,500.00	
Callejón, en la Manz. 10-001 E/c. Río Nazas	De Calle Río Nazas a Interior de Manz. 10-001	550.00	
Callejón, en la Manz. 10-007 E/c. Río Nazas	De Calle Río Nazas a Interior de Manz. 10-007	550.00	
Privada, Internacional	De Calle Cruz Lizárraga a Boulevard Ejército Mexicano	1,100.00	

MUNICIPIO: *Mazatlán*POBLACIÓN: *Mazatlán*

VIALIDAD	TRAMO	VALOR X M2 (\$)	F. C. DEA
Callejón Rodolfo T. Lozano	De Avenida Rotarismo a Interior de Manz. 10-008	550.00	
Calle Cruz Lizárraga	De Avenida Universidad a Calle Hamm	1,850.00	
Avenida Rotarismo	De Avenida del Mar a Boulevard Juan Carrasco	2,000.00	
Privada Río Presidio	De Calle Río Presidio a Interior Manz. 10-017	600.00	
Callejón en la Manz. 10-007 E/calle Río Bravo	De Calle Río Bravo a Interior de Manz. 10-007	550.00	
Cuartel 011			
Boulevard Ejército Mexicano	De Avenida Insurgentes a Avenida Rotarismo	2,600.00	
Avenida Bernardo Vázquez	De Calle Hamm a Avenida Gral. Ignacio Pesquera	800.00	
Callejón Cabo San Lucas	De Calle Cayetano Valadez a Calle Federico Velarde	300.00	
Callejón del Diablo	De Avenida Circunvalación a Calle Refugio Rolón	530.00	
Calle Federico Velarde	De Callejón del Diablo a Avenida de Las Rosas	530.00	
Calle Hamm	De Calle Río Evera a Avenida Bernardo Vázquez De Calle Infernillo a Avenida Circunvalación	800.00 530.00	
Calle Infernillo	De Calle Río Piaxtla a Privada Infernillo De Privada Infernillo a Calle Flamíngos De Calle Flamíngos a Avenida de Las Rosas	420.00 420.00 420.00	
Boulevard General Gabriel Leyva Solano	De Avenida Juan Pablo II a Calle Gral. Ignacio Zaragoza	1,100.00	
Avenida General Ignacio Pesquera	De Boulevard Juan Carrasco a Calle Ignacio Allende De Calle Ignacio Allende a Boulevard Gral. Gabriel Leyva Solano	1,300.00 900.00	
Calle Refugio Rolón	De Callejón Cabo San Lucas a Avenida Gral. Ignacio Pesquera	650.00	
Privada Revolución	De Avenida Circunvalación a Calle Infernillo	450.00	
Calle Río de La Plata	De Calle Principal a Calle Infernillo	450.00	
Calle Río Evera	De Calle Río Piaxtla a Calle Hamm	700.00	
Calle Río Piaxtla	De Privada Bernardo Vázquez a Boulevard Ejército Mexicano De Privada Bernardo Vázquez a Avenida Circunvalación Estero Pte.	1,200.00 900.00	
Avenida de Las Rosas	De Calle Infernillo a Calle Bernardo Sánchez De Calle Río de Las Cañas a Calle Principal	530.00 470.00	
Calle Bernardo Sánchez	De Avenida de Las Rosas a Calle Cabo Bando	470.00	
Privada Bernardo Vázquez	De Calle Río Piaxtla a Calle Río de La Plata	470.00	

MUNICIPIO: *Mazatlán*POBLACIÓN: *Mazatlán*

VIALIDAD	TRAMO	VALOR X M2 (\$)	FAC DEM
Calle Cabo San Lucas	De Avenida Circunvalación a Calle Federico Velarde	470.00	
Cuartel 012			
Boulevard Ejercito Mexicano	De Avenida Insurgentes a Avenida Rotarismo	2,600.00	
Avenida del Mar	De Calzada Graf. Rafael Dueña Terchio a Calle Rio Paxtla	3,500.00	
Avenida Universidad	De Avenida del Mar a Boulevard Ejercito Mexicano	1,800.00	
Calle entre la Manz. 12-082 y la Manz. 12-083	De Calle del Canal a Calle Ramón López Alvarado	850.00	
Privada entre la Manz. 12-053 y la Manz. 12-054	De Calle del Canal a Calle Ramón López Alvarado	850.00	
Avenida Insurgentes	De Avenida del Mar a Avenida La Marina	2,100.00	
Avenida Leonismo Internacional	De Avenida Jesús González Ortega a Avenida Insurgentes	1,400.00	
	De Calle Justo Sierra a Avenida Universidad	1,400.00	
Calle Ramón López Alvarado	De Calle Río Balsas a Boulevard Ejercito Mexicano	1,750.00	
Calle Cruz Lizárraga	De Avenida Universidad a Calle Hámán	1,050.00	
Privada Río Fuerte	De Calle Río Balsas a Calle Cruz Lizárraga	1,100.00	
Calle Río Presidio	De Avenida Leta Beitán a Calle Río San Lorenzo	1,000.00	
Cuartel 013			
Calle 31 de Enero	De Boulevard Ejercito Mexicano a Calle Río Humaya	570.00	
Boulevard Ejercito Mexicano	De Avenida Insurgentes a Avenida Rotarismo	2,600.00	
Avenida Bernardo Vázquez	De Calle Río Paxtla a Calle Trópico de Cáncer	650.00	
	De Calle Trópico de Cáncer a Calle Arroyo Chupadéras	650.00	
Avenida Universidad	De Boulevard Ejercito Mexicano a Calle Río Balsas	750.00	
Calle Río Amazonas	De Calle Río Evara a Calle Río Sinaloa	530.00	
Avenida Circunvalación	De Calle Río San Lorenzo a Calle Río Paxtla	530.00	
Avenida Insurgentes	De Boulevard Ejercito Mexicano a Calle En Proyecto "C"	1,900.00	
Privada Los Cocos	De Calle Río Sanatana a Boulevard Ejercito Mexicano	470.00	
Calle Principal	De Calle Río de Las Cañas a Calle Río Paxtla	530.00	
Calle tra Río Chacotalcas	De Calle Río Yagu a Calle Río Balsas	470.00	
Calle Río de Las Cañas	De Calle Trópico de Cáncer a Calle Río Paxtla	530.00	

MUNICIPIO: Mazatlán

POBLACIÓN: Mazatlán

VIALIDAD	TRAMO	VALOR X M2 (\$)	FAC DEM
Calle Río de Las Cañas	De Calle Principal a Calle Arroyo Chupadéros	530.00	
Calle Río Evora	De Calle 2da. Chachalacas a Calle Trópico de Cáncer	530.00	
Calle Río Florida	De Calle Arroyo Chupadéros a Calle Trópico de Cáncer	530.00	
Calle Río Humaya	De Avenida Universidad a Privada Palmas	530.00	
Calle Río Piaxtla	De Privada Bernardo Vázquez a Boulevard Ejercito Mexicano De Privada Bernardo Vázquez a Avenida Circunvalacion Estero Pte	1,200.00 900.00	
Calle Río Sinaloa	De Calle Circunvalación a Calle 1ra Río Chachalacas De Calle Arroyo Chupadéros a Calle Trópico de Cáncer	500.00 550.00	
Calle Río Usumacinta	De Calle Río Humaya a Calle Río Balsas	500.00	
Calle Río Yaqui	De Calle Circunvalación a Calle Río Usumacinta De Calle 1ra Río Chachalacas a Avenida Universidad	500.00 500.00	
Calle Trópico de Cáncer	De Calle Río Evora a Avenida Bernardo Vázquez	650.00	
Calle General Emiliano Zapata	De Boulevard Ejercito Mexicano a Calle Río Sinaloa	550.00	
Cuartel 014			
Calle Leonida Avilés	De Callejón 2da Rodolfo G. Robles a Avenida Juan Pablo II	420.00	
Calle Bahía Olas Altas	De Calle Bahía de Topolebampo a Calle Bahía Puerto Viejo	420.00	
Calle Bahía Puerto Viejo	De Avenida Juan Pablo II a Calle Rodolfo G. Robles	420.00	
Calle Bahía San Carlos	De Avenida Juan Pablo II a Calle Bahía Puerto Viejo	420.00	
Calle Antonio Cañedo	De Avenida Juan Pablo II a A su Terminación	420.00	
Calle Manuel Fonseca	De Calle Bahía Puerto Viejo a Boulevard Gral. Gabriel Leyva Solano De Callejón Jesús Pineda a Calle Manuel Robles	420.00 350.00	
Calle Liborio Giles	De Avenida Juan Pablo II a A su Terminación De Callejón Seis (Cte. 14) a Calle Gral. Rodolfo G. Robles	420.00 420.00	
Boulevard General Gabriel Leyva Solano	De Calle Pedro Infante a Avenida Juan Pablo II	1,250.00	
Calle Efraim M. Pereira	De Calle Obrero Municipal a A su Terminación	420.00	
Calle Petróleos Mexicanos	De Calle a un lado de la Manz-14-146 a Callejón Mona Martínez Ayata	350.00	
Callejón Jesús Pineda	De Calle Bahía San Carlos a Calle Petróleos Mexicanos	350.00	
Calle Jesús Efraim Piña	De Calle Gral. Rodolfo G. Robles a Avenida Juan Pablo II	420.00	
Calle Primero de Mayo	De Calle Bahía Puerto Viejo a Avenida Juan Pablo II	420.00	

MUNICIPIO: Mazatlán

POBLACIÓN: Mazatlán

VALIDAD	TRAMO	VALOR X M2 (\$)	FAC DEM
Calle General Rodolfo G. Robles	De Calle Rodolfo G. Robles a Boulevard Gral. Gabriel Leyva Solano	420.00	
Calle . Rodolfo G. Robles	De Calle Bahía Puerto Viejo a Calle Gral. Rodolfo G. Robles	420.00	
Callejón . Seis (Cnel. 14)	De Calle Liberio Gáez a Boulevard Gral. Gabriel Leyva Solano	420.00	
Avenida . Juan Pablo II	De Privada del Muelle a Boulevard Gral. Gabriel Leyva Solano	650.00	
Cuartel 015			
Calle Doctor Angel Armienta	De Avenida Internacional a Boulevard Revolución	420.00	
	De Avenida Lic. Enrique Pérez Arce a Calle Gral. José Aguilar Barraza	630.00	
Privada . del Astillero	De Calle 2da. Balderas a Calle Mutualismo	530.00	
Calle . Juan Balderas	De Avenida Juan de la Barrera a Calle Agustín Maltor	530.00	
	De Privada Del Muelle a Calle Juan Escutia	530.00	
Avenida . Juan de la Barrera	De Avenida Humberto Martínez a Avenida Lic. Enrique Pérez Arce	530.00	
Avenida General Rafael Buelna	De Privada La Batería a Calle Dr. Angel Armienta	420.00	
	De Calle 13 de Abril a Avenida De Las Américas	1,700.00	
	De Avenida De Las Américas a Calle 20 de Noviembre	1,100.00	
	De Calle Juan Escutia a Calle 13 de Abril	1,100.00	
Privada . De La Pontilla	De Calle Gral. José Aguilar Barraza a Calle 2da. Balderas	530.00	
Avenida . De Las Américas	De Calle Jorge Negrete a Avenida Insurgentes	1,300.00	
	De Avenida Insurgentes a Avenida Gral. Rafael Buelna	1,750.00	
	De Avenida Gral. Rafael Buelna a Avenida Lic. Enrique Pérez Arce	2,100.00	
Calle . Juan Escutia	De Calle Mutualismo a Callejón Huanacaxtle	530.00	
Privada . Del Faro	De Avenida Internacional a Avenida Gral. Rafael Buelna	420.00	
	De Calle 2da. Balderas a Avenida Juan Pablo II	530.00	
	De Avenida Lic. Enrique Pérez Arce a Calle Gral. José Aguilar Barraza	420.00	
Calle General José Aguilar Barraza	De Avenida Juan de la Barrera a Avenida Fernando Montes de Oca	530.00	
	De Avenida Fernando Montes de Oca a Calle 13 de Abril	420.00	
	De Calle Novena a Calle Dr. Angel Armienta	420.00	
Calle . Pedro Infante	De Calle Juan Escutia a Privada Del Malecón	420.00	
	De Calle 2 de Abril a Calle 20 de Noviembre	420.00	
Avenida . Insurgentes	De Calle 20 de Noviembre a Privada De la Estrella	1,500.00	
	De Calle 20 de Noviembre a Boulevard Gral. Gabriel Leyva Solano	1,300.00	
Avenida . Internacional	De Avenida Juan de la Barrera a Calle 13 de Abril	800.00	
	De Calle 13 de Abril a Calle 20 de Noviembre	1,100.00	
	De Calle 20 de Noviembre a Boulevard Gral. Gabriel Leyva Solano	650.00	

MUNICIPIO: Mazatlán

POBLACIÓN: Mazatlán

VIALIDAD	TRAMO	VALOR X M2 (\$)	FAC DEM
Boulevard General Gabriel Leyva Solano	De Calle Pedro Infante a Avenida Juan Pablo II	1,250.00	
Calle . Agustín Melgar	De Calle Gral. José Aguilar Barraza a Avenida Juan Pablo II	630.00	
Calle . Mina	De Calle Dr. Ángel Armijo a Calle Alfonso Tirado	530.00	
Avenida . Fernando Montes de Oca	De Avenida Juan Pablo II a Calle Gral. José Aguilar Barraza	530.00	
Privada . Del Muelle	De Calle Mutualismo a Privada del Muelle	530.00	
Privada . del Muro	De Avenida Gral. Rafael Buelna a Avenida Internacional	420.00	
Calle . Mutualismo	De Calle Juan Escutip a Privada del Astillero	530.00	
	De Calle Vicente Suárez a Calle Agustín Melgar	530.00	
Calle . Jorge Negrete	De Avenida Fernando Montes de Oca a Calle Agustín Melgar	370.00	
	De Privada De La Escolera a Privada Del Malecón	370.00	
Privada . Noverio	De Boulevard Gral. Gabriel Leyva Solano a Calle Primera	420.00	
Calle . Novena	De Calle Gral. José Aguilar Barraza a Calle Mutualismo	630.00	
Avenida Licenciado Enrique Pérez Arce	De Calle 13 de Abril a Calle Agustín Melgar	860.00	
	De Calle 20 de Noviembre a Boulevard Gral. Gabriel Leyva Solano	850.00	
	De Avenida De Las Américas a Calle 20 de Noviembre	1,100.00	
	De Calle Vicente Suárez a Avenida México 68	550.00	
	De Calle 13 de Abril a Avenida De Las Américas	1,860.00	
Calle . Principal	De Calle Jorge Negrete a Avenida Independencia	850.00	
Calle General Manuel Sotzár	De Avenida Internacional a Avenida Gral. Rafael Buelna	450.00	
Calle . Vicente Suárez	De Calle Gral. José Aguilar Barraza a Calle 2da. Balderas	530.00	
Privada . Juan Tirado Osuna	De Avenida Internacional a Avenida Insurgentes	420.00	
Calle . 13 de Abril	De Avenida Internacional a Avenida Gral. Rafael Buelna	1,200.00	
	De Avenida Gral. Rafael Buelna a Avenida Lic. Enrique Pérez Arce	1,750.00	
Calle . 20 de Noviembre	De Calle Mutualismo a Calle Loma Alavezada	420.00	
Avenida . Juan Pablo II	De Avenida Universidad a Privada del Muelle	650.00	
Avenida . Revolución	De Calle 20 de Noviembre a Calle Alfonso Tirado	420.00	
Cuartel 016			
Calle . 15 de Marzo	De Avenida Insurgentes a Avenida Internacional	530.00	
Calle . Primero de Mayo	De Calle Mercurio a Calle Jorge Negrete	370.00	
Avenida . Alemania	De Calle Mercurio a Calle Salvador Robles Quintero	420.00	

MUNICIPIO: Mazatlán

POBLACIÓN: Mazatlán

VIALIDAD	TRAMO	VALOR X M2 (\$)	FAC DEM
Boulevard . Anaxágoras	De Calle Higuera a Calle Tulpanes	370.00	
Calle . Anaxágoras	De Calle Zeus a Avenida Munich 72	500.00	
Avenida . Antonio Roldán	De Avenida México 68 a Interior en Manz. 16-316	460.00	
Callejón . Armas	De Avenida Holanda a Calle Polonia	370.00	
Calle . Bodraguato	De Calle Anaxágoras a Calle Tulpán	530.00	
Avenida . Juan de la Barrera	De Calle Mercurio a Calle Dieceava De Avenida Humberto Morales a Avenida Lic. Enrique Pérez Arco	370.00 530.00	
Boulevard . Ejército Mexicano	De Boulevard Mazatlán a Avenida Insurgentes	2,400.00	
Calle . Joaquín Capelo	De Avenida Internacional a Privada Lic. Enrique Pérez Arco	530.00	
Calle . "C"	De Calle Salvador Robles Quintero a Calle Mercurio	470.00	
Calle . 5 de Mayo	De Calle Mercadería a Calle Jorge Negrete De Avenida Insurgentes a Avenida Internacional	370.00 530.00	
Avenida . Circunvalación-FFCC	De Boulevard Sta. Rosa a Calle Mercurio De Boulevard Ejército Mexicano a Boulevard Sta. Rosa	850.00 1,200.00	
Calle . Colima	De Avenida Munich 72 a Avenida Galaxia	470.00	
Calle . Coliacán	De Calle Puerto Vallarta a Calle Sonora	550.00	
Calle . "D"	De Avenida Ferrocarril a Calle Mercurio	470.00	
Calle . Décima	De Calle Vicente Suárez a Avenida Juan de la Barrera	370.00	
Avenida . De Las Américas	De Avenida Ferrocarril a Calle Jorge Negrete	1,100.00	
Calle . 2 de Abril	De Calle Ferrocarril a Calle Mercurio	420.00	
Calle . "E"	De Calle Salvador Robles Quintero a Calle Mercurio	470.00	
Calle . El Fuerte	De Calle Tulpán a Calle Anaxágoras	530.00	
Privada . De la Estrella	De Calle Quinta a Calle Cuarta	370.00	
Avenida . Ferrocarril	De Calle Polonia a Privada De La Escollera De Calle Dieciocho de Marzo a Calle Principal	420.00 420.00	
Andador . Geranios	De Andador Rosas a Calle Nogales	370.00	
Callejón . Grecia	De Avenida Grecia a a su Terminacion	370.00	

MUNICIPIO: *Mazatlán*POBLACIÓN: *Mazatlán*

VIALIDAD	TRAMO	VALOR X M2 (\$)	FAC DEM
Calle . Guamúchil	De Calle Sonora a Calle Costa Rica	550.00	
Calle . Guasave	De Calle Sonora a Calle Tulipán	550.00	
Calle . Higuera	De Calle Violetas a Calle Sauces	530.00	
	De Calle Tabachines a Andador Crisostomos	370.00	
	De Calle Mercurio a Avenida Circunvalación-FFCC	530.00	
	De Andador Rosas a Calle Cedros	370.00	
Avenida . Holanda	De Calle Mercurio a Calle Salvador Robles Quintero	420.00	
Avenida . Inaugurtes	De Andador Arroyo Jabalinas a Privada De la Estrella	1,700.00	
	De Boulevard Ejercito Mexicano a Calle En Proyecto "C"	1,900.00	
Avenida . Internacional	De Avenida Juan de la Barrera a Calle 13 de Abril	850.00	
	De Avenida Juan de la Barrera a Avenida México 68	650.00	
	De Avenida México 68 a Avenida Juan Pablo II	650.00	
Calle . Jalisco	De Calle Anaxágoras a Calle Nayarit	530.00	
	De Calle Nayarit a Calle Mercurio	530.00	
Avenida General Lázaro Cárdenas	De Avenida De Las Américas a Calle 18 de Marzo	420.00	
Andador . Higuera	De Calle Sauces a Calle Tabachines	370.00	
Privada . Del Malecón	De Calle Mercurio a Avenida Ferrocarril	420.00	
Calle . Monte	De Calle 13 de Abril a Calle Lic. Clemente Corral	370.00	
	De Calle 20 de Noviembre a Calle 2 de Abril	370.00	
Boulevard . Mazatlán	De Boulevard Ejercito Mexicano a Boulevard Sta. Rosa	850.00	
Calle . Mercurio	De Casa Juan Escutia a Calle Principal	530.00	
	De Calle "C" a Avenida Munich 72	530.00	
	De Avenida Galaxia a Avenida Juan de la Barrera	530.00	
	De Boulevard Sta. Rosa a Calle "A"	530.00	
	De Calle Vicente Suárez a Avenida Fernando Montes de Oca	530.00	
Privada . Mercurio	De Calle Principal a Interior de Manz. 15-004	420.00	
Calle . Mochis	De Calle Anaxágoras a Calle Puerto Vallarta	530.00	
Avenida . Munich 72	De Calle Mercurio a Calle Anaxágoras	630.00	
Calle . Navolato	De Calle Anaxágoras a Calle Tulipán	530.00	
Calle . Nayarit	De Avenida Munich 72 a Avenida Juan de la Barrera	470.00	
Calle . Jorge Negrete	De Avenida Fernando Montes de Oca a Calle Agustín Meigar	370.00	
	De Privada De La Escollera a Privada Del Malecón	370.00	

MUNICIPIO: *Mazatlán*POBLACIÓN: *Mazatlán*

VIALIDAD	TRAMO	VALOR X M2 (\$)	FAC DEM
Avenida Licenciado Enrique Pérez Arce	De Calle Vicente Suárez a Avenida México 68	550.00	
Calle . Primera	De Avenida Munich 72 a Avenida México 68	420.00	
Calle . Principal	De Avenida Ferrocarril a Calle Jorge Negrete	670.00	
Calle . Puerto Ángel	De Calle Culiacán a Avenida Munich 72	470.00	
Calle . Puerto Lázaro Cárdenas	De Calle Culiacán a Avenida Munich 72	530.00	
Calle . Quinta	De Calle Vicente Suárez a Avenida Fernando Montes de Oca De Calle Juan Escobedo a Privada Gral. Justino Rubí	370.00 370.00	
Calle . José H. Rico Mendiola	De Calle Higueras a Calle Violetas	530.00	
Calle . Salvador Robles Quintero	De Boulevard Sta. Rosa a Calle Potonia	530.00	
Calle . René Román	De Calle José H. Rico Mendiola a Calle Higueras De Prolongación Calle "D" a Calle Tulquán	530.00 530.00	
Andador . Rosas	De Calle Higueras a Calle Tuzapanes	370.00	
Calle . Rumania	De Calle Salvador Robles Quintero a Callejón Amas	370.00	
Boulevard Santa Rosa	De Calle Ahame a Boulevard Ejercito Mexicano	1,100.00	
Calle . Saturno	De Calle 13 de Abril a Privada Gral. Justino Rubí De Calle Lic. Clemente Carrillo a Avenida De Las Américas	370.00 370.00	
Calle . Sauces	De Calle Higueras a Calle Tabachines	370.00	
Calle . Séptima	De Calle 13 de Abril a Privada Gral. Justino Rubí	370.00	
Calle . Sexta	De Avenida Juan de la Barrera a Avenida Fernando Montes de Oca De Calle Lic. Clemente Carrillo a Privada Justo Tirado	370.00 370.00	
Calle . 7 de Abril	De Avenida Insurgentes a Avenida Internacional	530.00	
Calle . Sinaloa	De Calle Nayant a Calle Colima	470.00	
Calle . Del Sol	De Calle 13 de Abril a Calle Lic. Clemente Carrillo	370.00	
Calle . Sonora	De Avenida Munich 72 a Avenida Juan de la Barrera	530.00	
Calle . Suecia	De Calle Mercurio a Calle Salvador Robles Quintero	420.00	
Calle . Tercera	De Privada Del Muelle a Calle 13 de Abril	370.00	
Privada . Justo Tirado	De Calle Mercurio a Avenida Ferrocarril	420.00	

MUNICIPIO: *Mazatlán*POBLACIÓN: *Mazatlán*

VIALIDAD	TRAMO	VALOR X M2 (\$)	FAC DEM
Calle . Tres de Julio	De Avenida Insurgentes a Avenida Internacional	530.00	
Andador . Tres	De Calle José H. Rico Mendioia a Calle René Román	530.00	
Calle . 25 de Julio	De Avenida Insurgentes a Avenida Internacional	530.00	
Avenida . Galaxia	De Calle Sonora a Calle Salvador Robles Quintero	530.00	
Calle . Violetas	De Calle Tulipán a Boulevard Sta. Rosa	530.00	
Andador . Tulipanes	De Andador Rosas a Calle Nogales	370.00	
Calle . Michoacán en Ciel. 16	De Calle Nayarit a Calle Mercurio	470.00	
Calle . Durango	De Calle Sinaloa a Calle Orión	470.00	
Calle . Júpiter Ciel. 16	De Calle 18 de Marzo a Calle Mercurio	370.00	
Avenida . Juan Pablo II	De Avenida Insurgentes a Avenida Universidad	850.00	
Avenida . Revolución	De Avenida Juan de la Barrera a Privada De la Estrella	420.00	
Calle . Puerto Vallarta	De Calle Cuiacán a Avenida Múñiz 72	470.00	
Cuartel 017			
Boulevard . Ejercito Mexicano	De Avenida Insurgentes a Avenida Rotarismo	2,500.00	
	De Boulevard Mazatlán a Avenida Insurgentes	2,400.00	
Calzada General Rafael Buelna Tenorio	De Boulevard Ejercito Mexicano a Boulevard de Las Torres	2,100.00	
	De Avenida La Marina a Avenida Leonismo Internacional	2,600.00	
	De Avenida Leonismo Internacional a Calzada Camarón-sábalo	3,150.00	
	De Boulevard de Las Torres a Avenida La Marina	2,100.00	
Avenida . Campeche	De Calle California a Calle Zacatecas	530.00	
Calle . del Canal	De Calle Manuel J. Oñón a Boulevard Revolución	570.00	
	De Callejón Canal a Calle Manuel J. Oñón	370.00	
Avenida . del Mar	De Calzada Gral. Rafael Buelna Tenorio a Calle Rio Piaxtla	3,500.00	
Avenida . Francisco Solís	De Privada Miguel Hidalgo a Calle Pachuca	420.00	
Calle . Eulalio Gutiérrez	De Calle Centauro del Norte a Calle del Canal	370.00	
Avenida . Insurgentes	De Boulevard Revolución a Boulevard Ejercito Mexicano	1,650.00	
	De Avenida del Mar a Avenida La Marina	2,100.00	
Avenida . Leonismo Internacional	De Avenida Jesús González Ortega a Avenida Insurgentes	1,400.00	
	De Calzada Gral. Rafael Buelna Tenorio a Avenida Insurgentes	2,150.00	
Calle . Manuel J. Oñón	De Calle del Canal a Calle Fernando de Alba Ixtitochilli	470.00	

MUNICIPIO: *Mazatlán*POBLACIÓN: *Mazatlán*

VIALIDAD	TRAMO	VALOR X M2 (\$)	FAC DEA
Calle . Raúl Madero	De Avenida Francisco Solís a Calle Coronel Medina	420.00	
Calle . Jesús Kumate	De Calzada Gral. Rafael Buelna Tenorio a Avenida Leonismo Internacional	1,650.00	
Boulevard . Revolución	De Avenida La Marina a Avenida Michoacan De Avenida Michoacan a Boulevard Ejercito Mexicano	1,300.00 1,300.00	
Privada . del Carmen	De Calle Gral Lucio Blanco a Interior Manzana 17-058	1,050.00	
Cuartel 018			
Calzada General Rafael Buelna Tenorio	De Avenida La Marina a Avenida Leonismo Internacional	2,600.00	
	De Avenida Leonismo Internacional a Calzada Camarón-sábalo	3,150.00	
	De Boulevard de Las Torres a Avenida La Marina	2,100.00	
Calzada . Camarón-sábalo	De Privada a un Costado De La Mz-16-032 a Calzada Gral. Rafael Buelna Tenorio	5,250.00	
	De Privada a un Costado De La Mz-16-032 a Calzada Gral. Rafael Buelna Tenorio	4,700.00	
Avenida . Francisco Solís	De Avenida Toma de Sanluis a Calzada Gral. Rafael Buelna Tenorio	1,100.00	
Avenida . Gavietos	De Calzada Camarón-sábalo a Calzada Camarón-sábalo	4,150.00	
	De Calzada Camarón-sábalo a Calzada Camarón-sábalo	4,700.00	
Cuartel 019			
Circuito . Julio Berdegue Aznar	De Calle Andalucía a Calle José Velazco	2,000.00	
Calzada . Camarón-sábalo	De Avenida de La Langosta a Privada a un Costado De La Mz-16-032	4,200.00	
	De Avenida de La Langosta a Privada a un Costado De La Mz-16-032	4,700.00	
Avenida . de La Langosta	De Calzada Camarón-sábalo a Avenida Del Pulpo	1,400.00	
Boulevard . Marina Mazatlán	De Avenida de La Langosta a Av. Pez Vela en Proyecto	2,500.00	
Boulevard . Del Marlin	De Calzada Camarón-sábalo a La Manz. 19-059	1,700.00	
Avenida . Del Pulpo	De Avenida de La Langosta a Boulevard Del Marlin	1,500.00	
Calle . José Velazco	De Circuito Julio Berdegue Aznar a Su Terminación en manz. 19-060	1,800.00	
Cuartel 020			
Calle . Altata	De Calle Fernando Lora a Calle Batila de Kino	370.00	
	De Calle Numero 1 a Calle Sta. Isabel	370.00	
Calle . Batila de Kino	De Calle Sta. Isabel a Calle Loreto	370.00	
Calle . Cananea	De Calle Juan Aldama a a su Terminación	420.00	
Calle General Lázaro Cárdenas	De Calle Rostro a Calle Rubio L.	370.00	

MUNICIPIO: *Mazatlán*POBLACIÓN: *Mazatlán*

VIALIDAD	TRAMO	VALOR X M2 (\$)	FAC DEM
Calle General Lázaro Cárdenas	De Calle Fundición a Calle Entre Manz. 36 y 229 Ciel. 20	370.00	
	De Calle Derecho De Via a Calle Margarita Maza De Juárez	420.00	
Calle . Constitución de 1917	De Calle Dieciocho de Marzo a Calle Margarita Maza De Juárez	370.00	
Calle . Nevilera	De Calle Altala a Calle Puerto Tampico	420.00	
Callejón . en la Manz. 20-111	De Boulevard Gral. Gabriel Leyva Solano a Callejón Petroleros	520.00	
Calle General Arnulfo R. Gómez	De Calle Gral. Ramón F. Huibe a Calle José María Pino Suarez	420.00	
	De Calle Gral. Esteban Baca Calderón a Calle Plan de San Luis	370.00	
Calle . Victor Hugo	De Calle Amado Nervo a Calle San Juana Inés de la Cruz	420.00	
Calle . Pedro Infante	De Calle Héroes Revolucionarios a Boulevard Gral. Gabriel Leyva Solano	530.00	
Carretera . Internacional a Salida a Villa Unión	De Calle Límite poniente de la Manz. 20-001 a Calle Tiburón	200.00	
	De Acceso Arroyo Pluvial (c-21 Mzs-050,067,029 Y 069) a Calle Tiburón	420.00	
	De Acceso Arroyo Pluvial (c-21 Mzs-050,067,029 Y 069) a Calle Juan Aldama	630.00	
	De Libramiento Lic. Luis Donato Colosio a Calle Juan Aldama	850.00	
Calle . José María Pino Suarez	De Boulevard Gral. Gabriel Leyva Solano a Calle Plan de San Luis	630.00	
Calle . Juan Aldama	De Acceso Derecho De Via a Calle Cananea	420.00	
Calle . Margarita Maza De Juárez	De Boulevard Gral. Gabriel Leyva Solano a Calle Derecho De Via	420.00	
Boulevard General Gabriel Leyva Solano	De Calle Pedro Infante a Avenida Juan Pablo I	1,250.00	
	De Calle Margarita Maza De Juárez a Calle Pedro Infante	850.00	
Calle . Libramiento 2	De Libramiento Lic. Luis Donato Colosio a Calle Principal	850.00	
Calle . Ramón Cortés	De Calle Gabriela Mistral a Calle Antonio Plaza	420.00	
Calle . Loreto	De Calle Fernando Landa a Int. de Manz. 20-251	420.00	
Calle . Gustavo A. Madero	De Calle Gral. Arnulfo R. Gómez a Calle Abraham González	420.00	
Calle . Manuel Altamirano	De Calle Antonio Plaza a Calle Amado Nervo	420.00	
Calle . Gabriela Mistral	De Calle Lic. Ignacio Ramírez a Calle Manuel Altamirano	420.00	
Calle . Amado Nervo	De Calle Francisco I. Madero a Calle Lic. Ignacio Ramírez	370.00	
Calle . Carlos Osuna Estavilla	De Calle Margarita Maza De Juárez a Calle de la Mz-20-101 y Via del F. a la 20-199 y Via del	420.00	
Calle . PEMEX	De Calle Derecho De Via a Calle Héroes Revolucionarios	420.00	
Callejón . Petroleros	De Callejón en la Manz. 20-111 a Calle Chafá	420.00	

MUNICIPIO: *Mazatlán*POBLACIÓN: *Mazatlán*

VIALIDAD	TRAMO	VALOR X M2 (\$)	FAC DEM
Callejón . Los Pinos	De Calle Pino a Calle Rastro	370.00	
Calle . Antonio Plaza	De Calle Francisco I. Madero a Calle Lic. Ignacio Ramirez	420.00	
Avenida . Puerto de Mazatlán	De Calle Puerto Ensenada a Interior en Manz. 20-176	1,300.00	
Calle . Puerto La Paz	De Avenida Puerto de Mazatlán a Calle Borda de Contención del Parque Ind. Alfredo V. Bon	1,300.00	
Calle . Puerto Peñasco	De Calle Puerto Madero a manzana 20-220 De Calle Puerto de Manzanillo a Int. Manz. 20-370	260.00 125.00	
Calle . Puerto Tampico	De Calle Numero 1 a Calle Fernando Loida De Calle Sta. Isabel a Calle Puerto Escondido	420.00 420.00	
Calle . Puerto Topolobampo	De Avenida Puerto de Mazatlán a Calle Borda de Contención del Parque Ind. Alfredo V. Bon	1,300.00	
Calle . Puerto Vallarta	De Avenida Puerto de Mazatlán a Calle Borda de Contención del Parque Ind. Alfredo V. Bon	1,300.00	
Calle . Rastro	De Carretera Internacional a Salida a Villa Union a Calle Tráfico	420.00	
Calle . Rubio L.	De Calle Tráfico a Acceso Derecho De Via	370.00	
Calle Santa Isabel	De Callejón "B" a Calle Altata	370.00	
Calle . Tráfico	De Calle Juan Aldama a Carretera Internacional a Salida a Villa Union	630.00	
Calle . Numero 1	De Calle Loreto a Calle Puerto Tampico	420.00	
Calle . Borda de Contención del Parque Ind. Alfredo V. Bon	De Calle Derecho De Via a Calle Al Ole. en Manz. 20-176,177,223	1,200.00	
Calle . Francisco I. Madero	De Callejón entre la Manz.20-034 y la Manz 20-025 a Calle Guadalupe Victoria	370.00	
Avenida . Sor Juana Inés de la Cruz	De Calle José María Pino Suárez a Privada Morelos	370.00	
ZONA 110, DENOMINADA "ZONA ESTEREO DE URAS"	A RAZON DE ..	25.00	
Cuartel 021			
Calle . Adolfo López Mateos	De Carretera Internacional a Salida a Villa Union a Calle Carmen Serdán	420.00	
Calle . Bahía Concepción	De Calle Bahía Vizcaino a Libramiento Lic. Luis Donald Colosio	530.00	
Calle . Bahía de Acapulco Sur	De Calle Bahía de la Paz a Calle Bahía de la Ascención	370.00	
Calle . Bahía del Carmen	De Calle Bahía Vizcaino a Libramiento Lic. Luis Donald Colosio	530.00	

MUNICIPIO: Mazatlán

POBLACIÓN: Mazatlán

VIALIDAD	TRAMO	VALOR X M2 (\$)	FAC DEM
Calle . Bahía Kino	De Calle Bahía del Rosario a Calle Bahía de Ballenas	370.00	
Calle . Carmen Serdán	De Calle Justo Sierra a Calle José María Pino Suárez De Calle Adolfo López Mateos a Calle Lázaro Cárdenas (Ctel. 21)	370.00 420.00	
Avenida . Gardenia	De Calle Bahía Kino a Avenida De los Torres (Gardenias)	370.00	
Libramiento Licenciado Luis Donaldo Colosio	De Boulevard Ing. Manuel J. Clouthier a Carretera Internacional a Salida a Villa Union	1,300.00	
Carretera . Internacional a Salida a Villa Union	De Calle Limite poniente de la Manz. 20-001 a Calle Tiburón De Acceso Arroyo Pluvial (c-21 Mzs-060,067,029 Y 069) a Calle Tiburón De Acceso Arroyo Pluvial (c-21 Mzs-060,067,029 Y 069) a Calle Juan Aldama De Libramiento Lic. Luis Donaldo Colosio a Calle Juan Aldama	200.00 420.00 630.00 850.00	
Calle . Justo Sierra	De Calle La Ladrillera a Carretera Internacional a Salida a Villa Union	370.00	
Calle . de el Pino	De Calle Amapa a Calle Lázaro Cárdenas (Ctel. 21)	370.00	
Calle . Roble	De Calle Amapa a Calle Lázaro Cárdenas (Ctel. 21)	370.00	
Calle . Sisco	De Carretera Internacional a Salida a Villa Union a Calle de el Pino	370.00	
Calle Tráfico	De Carretera Internacional a Salida a Villa Union a Acceso Arroyo Pluvial (c-21 Mzs-060,067,029 Y 069)	370.00	
Calle . El Pantanal	De Calle Rosalinda a Calle Los Arroyos	370.00	
Calle . Los Tules	De Calle La Ladrillera a Calle Las Trojes	370.00	
Calle . Los Arroyos	De Calle Lázaro Cárdenas (Ctel. 21) a Calle Las Trojes	370.00	
Calle . Graneros	De Avenida Urtas a Calle Palmar	370.00	
Calle . Lázaro Cárdenas (Ctel. 21)	De Calle Carmen Serdán a Calle Palo Blanco	420.00	
Cuartel 022			
Calle . 2da. Emiliano Zapata	De Calle Libramiento 2 a Calle Emiliano Zapata (Ctel. 22)	420.00	
Calle General Felipe Ángeles	De Calle Jesús García Corona a Calle Gral. Francisco Villa De Calle Gral. Venustiano Carranza a Libramiento Lic. Luis Donaldo Colosio	420.00 530.00	
Calle . A PEMEX	De Libramiento Lic. Luis Donaldo Colosio a Boulevard Ing. Manue J. Clouthier	470.00	
Calle . Arroyo Jabalines	De Libramiento Lic. Luis Donaldo Colosio a Avenida Juan Pablo II	160.00	
Boulevard . Ejército Mexicano	De Boulevard Mazatlán a Libramiento Lic. Luis Donaldo Colosio	1,400.00	
Calle . Alfredo B. Bonfi	De Avenida Antonio Toledo Corro a Calle Pascual Orozco	420.00	
Calle . Alfonso Genaro Calderón	De Calle Jesús García Corona a Calle Gral. Venustiano Carranza	420.00	

MUNICIPIO: *Mazatlán*POBLACIÓN: *Mazatlán*

VIALIDAD	TRAMO	VALOR X M2 (\$)	FAC DEM
Calle . Alfonso Genaro Calderón	De Calle Gral. Venustiano Carranza a Libramiento Lic. Luis Donaldo Colosio	530.00	
Calle . Citalca	De Avenida Juan Pablo II a Calle Isla De Guadalupe	470.00	
Calle . Ciruelos	De Boulevard Ing. Manuel J. Clouthier a Calle Deportivo Zapata	420.00	
Boulevard Ingeniero Manuel J. Clouthier	De Libramiento Lic. Luis Donaldo Colosio a Calle Los Duraznos De Calle Los Duraznos a Calle Ferrocarril	630.00 530.00	
Privada . Los Pinos	De Boulevard Ing. Manuel J. Clouthier a Calle Emiliano Zapata (Ciel. 22)	420.00	
Calle . Deportivo Zapata	De Calle Ciruelos a Calle Los Duraznos	370.00	
Calle . Los Duraznos	De Privada Tamarindo a Calle Paraiso De Boulevard Ing. Manuel J. Clouthier a Calle Ejido Palmillas	400.00 370.00	
Calle . Fresno	De Calle Los Duraznos a Privada Los Pinos	400.00	
Privada . Vicente Guerrero	De Calle Emiliano Zapata (Ciel. 22) a Calle 5 de Mayo	400.00	
Libramiento Licenciado Luis Donaldo Colosio	De Boulevard Ejército Mexicano a Boulevard Ing. Manuel J. Clouthier De Boulevard Ing. Manuel J. Clouthier a Carretera Internacional a Salida a Villa Unión	1,300.00 1,300.00	
Calle . Isla De Guadalupe	De Calle Arroyo Jabalinas a Libramiento Lic. Luis Donaldo Colosio	530.00	
Calle . Isla De La Piedra	De Libramiento Lic. Luis Donaldo Colosio a Interior de Manz. 22-057	470.00	
Calle . Isla Del Bosque	De Libramiento Lic. Luis Donaldo Colosio a Interior de Manz. 22-057	470.00	
Calle . Isla Del Carmen	De Calle Isla De Venados a Calle Isla Del Bosque	470.00	
Calle . Isla De Venados	De Calle Arroyo Jabalinas a Libramiento Lic. Luis Donaldo Colosio	470.00	
Calle . Isla Galapagos	De Calle Anabella De Goyica a Libramiento Lic. Luis Donaldo Colosio	470.00	
Calle Juan Aldama	De Calle Narciso Mendoza a Avenida Cuauhtémoc	500.00	
Privada . Los Laureles	De Calle Los Duraznos a Calle Ciruelos	470.00	
Calle . Libramiento 2	De Libramiento Lic. Luis Donaldo Colosio a Calle Principal	950.00	
Calle . Vicente Lombardo Toledano	De Libramiento Lic. Luis Donaldo Colosio a Calle Gral. Venustiano Carranza De Calle Gral. Venustiano Carranza a Calle Jesús García Corona	530.00 420.00	
Calle . Mariano Abasolo	De Calle Francisco I Madero a Calle Narciso Mendoza	530.00	
Calle . Narciso Mendoza	De Boulevard Sta. Rosa a Calle Juan Aldama	530.00	
Calle . Michel Teleforo	De Avenida Juan Pablo II a Calle Isla Galapagos	470.00	

MUNICIPIO: *Mazatlán*POBLACIÓN: *Mazatlán*

VALIDAD	TRAMO	VALOR X M2 (\$)	FAC DEM
Calle . Naranjas	De Calle "B" a Calle Emiliano Zapata (Ctel. 22)	420.00	
Calle . Paraíso	De Privada Los Pinos a Calle Limones	420.00	
Calle . Gilberto Ruiz Almada	De Calle Pascual Orozco a Calle Gral. Francisco Villa	420.00	
Boulevard Santa Rosa	De Avenida Insurgentes a Libramiento Lic. Luis Donaldo Colosio	1,250.00	
Calle . Francisco Solís	De Libramiento Lic. Luis Donaldo Colosio a Calle Emiliano Zapata (Ctel. 22)	420.00	
Privada . Tamarindo	De Privada Los Pinos a Calle Ciruelos	420.00	
Calle . Fidel Velázquez	De Calle Gral. Venustiano Carranza a Calle Gral. Francisco Villa De Calle Pascual Orozco a Calle Gral. Álvaro Obregón	420.00 420.00	
Calle General Emiliano Zapata	De Libramiento Lic. Luis Donaldo Colosio a Privada Los Pinos	530.00	
Calle General Emiliano Zapata (ctel. 22)	De Calle del Deportista a Calle Gilberto Ruiz Almada	420.00	
Avenida . Juan Pablo II	De 30 Mts al Sur de Manz. 24-134 a Libramiento Lic. Luis Donaldo Colosio	530.00	
Calle . Emiliano Zapata (Ctel. 22)	De Libramiento Lic. Luis Donaldo Colosio a Privada Vicente Guerrero De Calle Manuel Torres Serrano a Boulevard Ing. Manuel J. Clouthier	530.00 420.00	
Avenida . Francisco Villa (Ctel. 22)	De Calle Emiliano Zapata (Ctel. 22) a Libramiento Lic. Luis Donaldo Colosio	420.00	
Privada . En Manzana 22-017	De Calle Juan Aldama a su Terminación	530.00	
Calle . Lázaro Cárdenas (Ctel. 22)	De Calle Arroyo Jabalines a Calle Gral. Venustiano Carranza	420.00	
Cuartel 023			
Calle . Autodeterminación	De Calle Solidaridad a Avenida Circunvalación Playas	420.00	
Boulevard . Ejercito Mexicano	De Boulevard Mazatlán a Libramiento Lic. Luis Donaldo Colosio De Libramiento Lic. Luis Donaldo Colosio a Camino a San Rafael De Camino a San Rafael a Calle Huerta de Guarábanos	1,400.00 1,100.00 1,100.00	
Calle . Circunvalación	De Calle Gral. Ángel Flores a Callejón De 23-007, 23-008 a la 23-009 y 010	300.00	
Callejón . De 23-007, 23-008 a la 23-009 y 010	De Calle Circunvalación a Calle Elpidio Osuna	300.00	
Calle . Elpidio Osuna	De Calle Gral. Ángel Flores a Callejón De 23-007, 23-008 a la 23-009 y 010	320.00	
Calle . Felipe Valle	De Calle Circunvalación a Calle Rodolfo T. Loaliza	300.00	
Calle . No Intervención	De Andador Revolución a Calle Solidaridad	420.00	
Calle . Rodolfo T. Loaliza	De Calle Gral. Ángel Flores a Callejón De 23-007, 23-008 a la 23-009 y 010	300.00	
Calle . Constitución Ctel. 23	De Calle Autogestión a Calle Soberanía	420.00	

MUNICIPIO: Mazatlán

POBLACIÓN: Mazatlán

VALIDAD	TRAMO	VALOR X M2 (\$)	FAC DEM
Cuartel 024			
Calle General Felipe Angeles	De Boulevard Ejercito Mexicano a Limite Pte. Fracc. San Carlos	700.00	
	De Calle Coronel Rogelio Fierro a Calle Tomas G. Urbina	370.00	
Calle . Dorotea Arango	De Avenida Toma de Saltillo a Calle Ofelia Vergara	470.00	
Calle . Benjamin Argumedo	De Calle Adelta a Calle Tomas G Urbina	370.00	
	De Calle Toma de Torreón a Calle Toma de Juárez	370.00	
	De Calle sin nombre a Calle Once de Enero	370.00	
	De Calle Once de Enero a Boulevard Del Delfin	470.00	
Avenida . Loreto Barraza	De Calle Toma de Torreón a Boulevard Del Delfin	370.00	
Calle . Antonio Bastidas	De Avenida Bicentenario a Calle Gral. Felipe Angeles	370.00	
Calle . Batalla del Paredón.	De Calle Toma de Celaya a Calle Gral. Felipe Angeles	370.00	
	De Avenida Toma de Guadalupe a Avenida Bicentenario	470.00	
Calle . Batalla de Tierra Blanca	De Avenida Bicentenario a Avenida Plan de Ayala	470.00	
	De Calle Toma de Celaya a Calle Gral. Lazaro Cardenas	370.00	
	De Avenida Toma de Saltillo a Calle Ofelia Vergara	420.00	
Boulevard . Ejercito Mexicano	De Boulevard Mazatlán a Avenida Insurgentes	2,400.00	
Calzada General Rafael Buelna Tenorio	De Boulevard Ejercito Mexicano a Boulevard de Las Torres	2,100.00	
	De Boulevard de Las Torres a Avenida La Marina	2,100.00	
Calle . Manuel Buesdía	De Avenida Alfonso G. Calderón a Avenida Lourdes Castro	470.00	
Calle . Manuel Burgueño	De Avenida Alfonso G. Calderón a Calle Ofelia Vergara	420.00	
Avenida . Alfonso G. Calderón	De Calle de la Marina a Calle Cuesta de Sayula	520.00	
Calle . de la Marina	De Calle Al Pte. de la Unidad Deportiva a Avenida Toma de Saltillo	1,200.00	
Calle . Compadre	De Avenida Libramiento Playas a Calle de la Marina	520.00	
Calle General Lázaro Cárdenas	De Calle Toma de Zacatecas a Calle Batalla de Tierra Blanca	370.00	
Calle . Cañeta de Villa	De Avenida Toma de Guadalupe a Avenida Toma de Saltillo	470.00	
Calle . Candelario Cervantes	De Calle Toma de Torreón a Boulevard Del Delfin	520.00	
Calle . Chihustua	De Avenida Libramiento Playas a Calle de la Marina	520.00	
Calle . Francisco Chiqueto	De Avenida Alfonso G. Calderón a Calle Ofelia Vergara	420.00	
Avenida . Bicentenario	De Calle de la Marina a Calle Veinte De Julio	900.00	
	De Calle Veinte De Julio a Boulevard Del Delfin	800.00	

MUNICIPIO: Mazatlán

POBLACIÓN: Mazatlán

VIALIDAD	TRAMO	VALOR X M2 (\$)	F. D.
Calle Norma Corona	De Avenida Alfonso G. Calderón a Avenida Lourdes Castro	470.00	
Calle Cuesta de Sayula	De Calle Viva Vela a Avenida Toma de Guadalajara	470.00	
Boulevard Del Delfín	De Boulevard Ejército Mexicano a Avenida de las Torres	900.00	
	De Avenida de las Torres a Avenida Alfonso G. Calderón	700.00	
Avenida de las Torres	De Calzada Graf. Rafael Buelna Tenorio a Boulevard Del Delfín	900.00	
Calle División del Norte	De Calle Toma de Chihuahua a Avenida de las Torres	370.00	
Calle Coronel Rodolfo Fierro	De Avenida Bicentenario a Su Terminación	420.00	
	De Avenida Toma de Guadalajara a Avenida Toma de Polvareda	520.00	
	De Calle Graf. José Rodríguez a Calle Graf. Aguirre Benavides	470.00	
Calle Capitán Guadalupe Flores	De Calle de la Marina a Calle Cuesta de Sayula	520.00	
Avenida Francisco Solís	De Avenida Toma de Saltillo a Calzada Graf. Rafael Buelna Tenorio	1,100.00	
Calle Frontera	De Calle Acortador a Calle Toma de Sta. Rosa	420.00	
Calle Sergio Galindo	De Avenida Alfonso G. Calderón a Calle Ofelia Veigara	420.00	
Calle José Gómez	De Avenida Alfonso G. Calderón a Calle María Elena Gómez	420.00	
Calle Felipe Guerrero	De Avenida Alfonso G. Calderón a Calle Gato Félix	420.00	
Calle Hidalgo Del Parí	De al Pte. en Manz. 24-281 a Boulevard Del Delfín	520.00	
Calle Gildardo Magaña	De Calle Toma de Torreón a Boulevard Del Delfín	520.00	
Boulevard Marina Mazatlán	De Avenida de La Langosta a Av. Pez Vela en Proyecto	2,500.00	
Calle Once de Enero	De Avenida Loreto Barraza a Calle sin nombre	370.00	
	De Calle sin nombre a Calle Benjamín Agüero	520.00	
Avenida Plan de Ayala	De Calle Coronel Rodolfo Fierro a Calle Batalla del Paredón	470.00	
Avenida Toma de Saltillo	De Calle de la Marina a Calle Doroteo Arango	470.00	
	De Calle Batalla del Paredón a Calle Toma de Torreón	420.00	
	De Calle Tomas G. Urbina a Calle Batalla del Paredón	470.00	
Calle Rafael Buendía	De Avenida Alfonso G. Calderón a Avenida Lourdes Castro	470.00	
	De Avenida Alfonso G. Calderón a Calle María Elena Gómez	420.00	
Calle General José Rodríguez	De Calle de la Marina a Calle Toma de Zacatecos	370.00	
	De Calle Batalla del Paredón a Calle Batalla de Tierra Blanca	370.00	
	De Calle Toma de Juárez a Privada José Rodríguez	370.00	
Calle Gato Félix	De Calle José Ramón Nevarez a Calle Frontera	420.00	

MUNICIPIO: *Mazatlán*POBLACIÓN: *Mazatlán*

VIALIDAD	TRAMO	VALOR X M2 (\$)	FAC DEM
Calle Profesor Jorge Salazar	De Calle Fidel Ávila a Avenida Bicentenario	420.00	
Calle Santa Rosa	De Calle José Ramón Nevarez a Calle Frontera	420.00	
Calle . Francisco Tatooda	De su Inicio a Boulevard Del Delfin	470.00	
Calle . del Cierpe	De Calle de la Marina a Calle Doroteo Arango De Calle Toma de Zacatecas a Calle Tomas G. Urbina	470.00 470.00	
Calle . Toma de Agua Prieta	De Avenida Bicentenario a Calle Antonio Villarreal	370.00	
Calle . Toma de Celaya	De Calle Tomas G. Urbina a Calle Toma de Zacatecas	370.00	
Calle . Toma de Chihuahua	De Calle Toma de Sta. Rosa a Avenida Bicentenario De Avenida Bicentenario a Calle Antonio Villarreal	470.00 370.00	
Avenida . Toma de Guadalupe	De Calle de la Marina a Calle Adelita De Calle Toma de Zacatecas a Calle Batalla de Tierra Blanca De Calle Coronel Rodolfo Fierro a Calle Tomas G. Urbina	420.00 470.00 470.00	
Avenida . Toma de Guadalupe	De Calle Coronel Rodolfo Fierro a Calle Toma de Zacatecas De Calle Batalla del Paredón a Calle Toma de Torreón	470.00 470.00	
Calle . Toma de Juárez	De Calle Toma de Sta. Rosa a Avenida Bicentenario	470.00	
Avenida . Toma de Polvareda	De Calle Mar Mediterraneo a Calle Toma de Torreón	420.00	
Calle . Toma de Sta. Rosa	De Calle Tomas G. Urbina a Calle Batalla de Tierra Blanca	420.00	
Calle . Toma de Zacatecas	De Avenida Bicentenario a Avenida Toma de Saltillo	470.00	
Privada . Trilla Coronel	De Avenida Bicentenario a Avenida Loreto Barriato	370.00	
Calle . Batalla de San Pedro	De Avenida Toma de Guadalupe a Avenida Toma de Tres Cruces	470.00	
Calle . Jacinto Vázquez	De Calle Benjamín Argumedo a Privada Toma de Celaya	370.00	
Calle . Tomas G. Urbina	De Calle Benjamín Argumedo a Calle Toma de Celaya De Calle Viva Villa a Calle del Cierpe	370.00 420.00	
Privada . Antonio Villarreal	De Calle Toma de Chihuahua a Boulevard Del Delfin	370.00	
Calle . Antonio Villarreal	De Calle Toma de Torreón a Calle Toma de Chihuahua De Boulevard Del Delfin a Calle Toma de Agua Prieta	420.00 420.00	
Calle . Viva Villa	De Avenida Libramiento Playas a Calle Doroteo Arango	520.00	
Calle . sin nombre	De Calle Once de Enero a Calle Benjamín Argumedo	370.00	
Privada . Toma de Torreón	De Avenida Bicentenario a Avenida Plan de Ayala	500.00	

MUNICIPIO: *Mazatlán*POBLACIÓN: *Mazatlán*

VALIDAD	TRAMO	VALOR X M2 (\$)	FA DE
Calle . Píndolo	De Avenida Plan de Ayala a Avenida Bicentenario	500.00	
Calle . No. 1	De Avenida Bicentenario a A su terminación	420.00	
Avenida . Toma de Tiros Cuales	De Calle Cañal de Villa a Calle Batalla de San Pedro	470.00	
Calle . José Ramón Nevarez	De Avenida Alfonso G. Calderón a Calle Sta. Rosa	420.00	
Calle . Privada Frontera	De Calle Frontera a Calle José Ramón Nevarez	420.00	
Privada . Toma de Celaya	De Calle Jacinto Vázquez a Boulevard Del Delfín	470.00	
Avenida . Carlos Canzaco	De Calle Al Pto. de la Unidad Deportiva a Limite de la Manzana 24 - 576	650.00	
	De Limite de la Manzana 24- 576 a Paseo del Atlántico Colindando Con Club Real	1,400.00	
	De Limite de la Manz. 24-576 a Locales del Fracc. Mediterraneo	650.00	
	De Locales del Fracc Mediterraneo a Paseo del Atlántico	1,400.00	
Privada . Benjamín Argumedo	De Calle Jacinto Vázquez a Calle Benjamín Argumedo	370.00	
Calle . Ofelia Guevara	De Calle Cuesta de Sayula a Calle Cañal de Villa	470.00	
Cuartel 025			
Carretera . Entronque Habal-cerritos	De Boulevard Sábalo-Cerritos a Avenida Futuro Libramiento cuatro carriles	500.00	
Boulevard . Sábalo-Cerritos	De Boulevard Marina Mazatlán a Acceso Seis (6) entre la Mz.25-005 Pred. "a" Y Pred. "b"	2,300.00	
	De Acceso Número Dos (2) Entre Manz. 25-001 Y 002 a Acceso Seis (6) entre la Mz 25-005 Pred. "a" Y Pred. "b"	1,300.00	
Playa . El Delfín	De Boulevard Sábalo-Cerritos a Calle Entre Ciel. 25 y 31	850.00	
Cuartel 026			
Calle . Adelfa	De Avenida Gardenia a Calle Lirio	500.00	
Calle . Amapola	De Calle Crisantemo a Calle Lirio	500.00	
Calle . Azahar	De Calle Flor De Mayo a Calle Lirio	500.00	
	De Calle Jazmín a Avenida Gardenia	500.00	
Calle . Azalea	De Avenida Gardenia a Avenida Tulipan	600.00	
Calle . Benjamín Cervantes	De Calle Emiliano Zapala (Ciel. 26) a Calle de Los Reyes	400.00	
Calle . Gloria Cibrán De Robles	De Calle Tito. Manuel Salas Guzman a Calle Gral. Francisco Villa	400.00	
Calle . Olivia	De Calle Madre Selva a Calle Jazmín.	500.00	
	De Avenida Gardenia a Calle Gladiola	500.00	
Boulevard Ingeniero Manuel J. Clouthier	De Camino al Ej. El Armadillo a Licramiento Lic. Luis Donaldo Colosio	1,000.00	

MUNICIPIO: *Mazatlán*POBLACIÓN: *Mazatlán*

VIALIDAD	TRAMO	VALOR X M2 (\$)	FAC DEM
Calle . Adrián Coronado	De Calle Emiliano Zapata (Ciel. 25) a Calle de Los Reyes	400.00	
Calle . Dalías	De Calle Magdalena Lizárraga a Avenida Margarita	400.00	
Avenida . Margarita	De Boulevard Ing. Manuel J. Clouthier a Calle La Primavera	400.00	
Calle . Samuel Ocaña	De Calle Magdalena Lizárraga a Calle Ofelia Vergara	400.00	
Calle . Fior de Eugenia	De Calle Gladiola a Calle Clavel	500.00	
Calle . Rafael Fernández	De Calle Mutualismo a Calle Gral. Emiliano Zapata	400.00	
Calle . Mariano Gamboa Ibarra	De Calle Mutualismo a Calle Mariano Castañeda	400.00	
Avenida . Gardenia	De Boulevard Ing. Manuel J. Clouthier a Calle Azalea De Calle Azalea a Calle Bahía Kino	550.00 450.00	
Calle . Girasol	De Calle Bahía Kino a Calle Gladiola	500.00	
Calle . Sofía R. González	De Calle Mariano Castañeda a Calle Ofelia Vergara	400.00	
Calle . Ofelia Vergara	De Boulevard Ing. Manuel J. Clouthier a Calle Sofía R. González	400.00	
Libramiento Licenciado Luis Donaldo Colosio	De Boulevard Ing. Manuel J. Clouthier a Carretera Internacional a Salida a Villa Unión	1,360.00	
Calle . Agustín Angulo Machado	De Avenida Lázaro Rubio Félix a Calle Mariano Gamboa Ibarra	400.00	
Calle . Margarita	De Avenida Gardenia a Calle Jacarandas	500.00	
Calle . Mutualismo	De Boulevard Ing. Manuel J. Clouthier a Calle Isabel Ramírez	400.00	
Calle . Nardo	De Calle Lirio a Avenida Tulipán De Calle Crisantemo a Calle Orquídea	500.00 500.00	
Calle . Oscar Ortiz	De Calle Emiliano Zapata (Ciel. 25) a Calle Magdalena Lizárraga	400.00	
Calle . Petunia	De Avenida Gardenia a Calle Jazmín	500.00	
Calle . La Primavera	De Calle Gladiola a Calle Lirio	500.00	
Calle . De La Rosa	De Calle Orquídea a Calle Lirio	500.00	
Calle . Rosendo Maza	De Calle Magdalena Lizárraga a Calle Ofelia Vergara	400.00	
Avenida . Lázaro Rubio Félix	De Calle Mutualismo a Calle Gral. Emiliano Zapata	400.00	
Calle Teniente Manuel Salas Guzman	De Calle Isabel Ramírez a Calle Miguel Hidalgo	400.00	
Avenida . Tulipán	De Boulevard Ing. Manuel J. Clouthier a Calle Margarita De Calle Margarita a Calle Azalea	750.00 550.00	

VIALIDAD	TRAMO	VALOR X M2 (\$)	FAI DE
Calle Azucena	De Calle Orquidea a Calle Lirio	500.00	
Calle . Emiliano Zapala (Ciel. 26)	De Avenida Lázaro Rubio Félix a Calle Sofía R. González	400.00	
Cuartel 027			
Carretera . Internacional a Salida a Villa Unión	De Límite Oriente del Perímetro Urbano a Límite Ota. de la Manz. 27-028	150.00	
	De Límite Ota. de la Manz. 27-028 a Calle Límite poniente de la Manz. 28-001	200.00	
	De Calle Límite poniente de la Manz. 28-001 a Calle Tiburón	200.00	
Cuartel 028			
Carretera . Internacional a Salida a Villa Unión	De Límite Oriente del Perímetro Urbano a Límite Ota. de la Manz. 27-028	150.00	
	De Límite Ota. de la Manz. 27-028 a Calle Límite poniente de la Manz. 28-001	200.00	
	De Calle Límite poniente de la Manz. 28-001 a Calle Tiburón	200.00	
Cuartel 029			
Boulevard . Ejército Mexicano	De Libramiento Lic. Luis Donald Colasio a Camino a San Rafael	1,100.00	
Libramiento Licenciado Luis Donald Colasio	De Boulevard Ejército Mexicano a Boulevard Ing. Manuel J. Clouthier	1,300.00	
Calle . Jorge Abel López Sánchez	De Calle Lic. Arnoldo Milán Trujillo a Calle Mangos	400.00	
Avenida . Oscar Pérez Escobosa	De Boulevard Ejército Mexicano a Boulevard Ing. Manuel J. Clouthier	740.00	
Calle . Mangos	De Boulevard Las Torres a Calle Ing. Raúl Valdez Romo	275.00	
Avenida . Munich	De Calle El Andariego a Libramiento Lic. Luis Donald Colasio	750.00	
Calle . Raúl Cárdenas Duarte	De Calle Lic. Arnoldo Milán Trujillo a Calle Mangos	400.00	
Boulevard Santa Rosa	De Libramiento Lic. Luis Donald Colasio a Avenida Oscar Pérez Escobosa	500.00	
Cuartel 030			
Acceso . Isla De La Piedra	De Su Inicio a Su Terminación	150.00	
Acceso . Uno	De Su inicio Manz. 30-003 a Su terminación Manz. 30-003	1,250.00	
	De Su inicio Manz. 30-002,004,005,006 a Su terminación Manz. 30-002,004,005,006	1,250.00	
	De Su inicio Manz. 30-007 a Su terminación Manz. 30-007	1,250.00	
Avenida . Del Centenario	De Acceso Uno a Acceso Uno	1,250.00	
Acceso . Tres	De Acceso Uno a Su terminación	1,250.00	
Calle . Playa Estrella de Mar	De Límite noroeste de manz. 30-002 a Su terminación Manz. 30-002,005,006	1,600.00	
	De Su inicio Manz. 30-006,007 a Río Presidio	1,600.00	
Cermda . Isla de la Piedra	De Calle Estrella de Mar a A su terminación	1,600.00	
Calle . Rincón de Higueros	De Calle Estrella de Mar a Calle Estrella de Mar	1,600.00	

MUNICIPIO: Mazatlán

POBLACIÓN: Mazatlán

VIALIDAD	TRAMO	VALOR X M2 (\$)	FAC DEN
Cuartel 031			
Playa . El Delfin	De Calle Entre Ctel. 25 y 31 a Lim. del Permetro Urbano	1,000.00	
Cuartel 032			
Calle . Artículo 27 Const.	De Calle La Presa del Ejido a Calle Presa del ejido No. 1	450.00	
Boulevard . Ejercito Mexicano	De Camino a San Rafael a Calle Huerta de Guanábanas	1,100.00	
Boulevard Ingeniero Manuel J. Clouthier	De Camino al Ej. El Armadillo a Libramiento Lic. Luis Donaldo Colosio	1,000.00	
Calle . La Presa del Ejido	De Calle Ejido Higueras del Conchi a Calle Artículo 27 Const.	370.00	
Calle . Ejido El Conchi	De Avenida Libramiento No. 3 a Avenida en Proyecto Manz. 32-030, 031, 033 y 034	450.00	
Calle . Ejido Cristo Rey	De Calle Ejido Santa Rosa a Calle Ejido El Conchi	450.00	
Calle . Ejido De La Campana	De Calle Ejido El Conchi a Calle Ejido Santa Rosa	400.00	
Calle . Ejido Del Chillo	De Calle Ejido El Conchi a Calle Ejido Santa Rosa	400.00	
Calle . Ejido Higueras del Conchi	De Calle La Presa del Ejido a Calle Ejido Isla del Bosque	370.00	
Calle . Ejido La Petaca	De Calle Ejido El Conchi a Calle Ejido Santa Rosa	400.00	
Calle . Ejido Santa Rosa	De Calle Ejido La Petaca a Calle Ejido Cristo Rey	450.00	
Boulevard . Jacarandas	De Avenida Munich a Avenida Arcoledas De Avenida Arcoledas a Boulevard Ing. Manuel J. Clouthier	525.00 750.00	
Avenida . Oscar Pérez Escobosa	De Boulevard Ejercito Mexicano a Boulevard Ing. Manuel J. Clouthier	740.00	
Avenida . Munich	De Calle El Andariego a Libramiento Lic. Luis Donaldo Colosio	750.00	
Calle . Tierra y Libertad	De Calle La Presa del Ejido a Calle Presa del ejido No. 1	450.00	
Calle . Ejido Isla del Bosque	De Calle Ejido El Conchi a Avenida Fco. I. Madero en Ctel. 34	370.00	
Avenida . Fco. I. Madero en Ctel. 34	De Avenida Oscar Pérez Escobosa a Calle 21 de Marzo	420.00	
Calle . Presa del ejido No. 1	De Calle Ejido La Rastro a Calle Artículo 27 Const.	450.00	
Calle . Laureles	De Avenida Munich a Calle Fresnos	400.00	
Cuartel 033			
Calle . Cerro del Estión	De Calle Cerro Chapultepec a Calle Loma Larga	370.00	
Calle . Benjamín Cervantes	De Calle Emiliano Zapata (Ctel. 26) a Calle de Los Reyes	400.00	

MUNICIPIO: *Mazatlán*POBLACIÓN: *Mazatlán*

VIALIDAD	TRAMO	VALOR X M2 (\$)	FAC DEM
Boulevard Ingeniero Manuel J. Clouthier	De Camino al Ej. El Armadillo a Libramiento Lic. Luis Donaldo Colosio	1,000.00	
Calle . Adrián Coronado	De Calle Emiliano Zapata (Ciel. 29) a Calle de Los Reyes	400.00	
Calle . de Los Reyes	De Boulevard Ing. Manuel J. Clouthier a Calle Crisero Romero Rios	400.00	
Avenida . Genaro Estrada	De Avenida Atreya de los Jobalies a Carretera A Las Higuieras	420.00	
Calle . Manuel Flores	De Calle de Los Reyes a Calle Mutualismo	400.00	
Calle . Loma Larga	De Calle Cerro del Crastón a Avenida Genaro Estrada	370.00	
Calle . Mutualismo	De Boulevard Ing. Manuel J. Clouthier a Calle Isabel Ramirez	400.00	
Calle Teniente Manuel Salas Guzman	De Calle Isabel Ramirez a Calle Miguel Hidalgo	400.00	
Avenida . José María Morelos	De Calle Gral. Francisco Villa a Avenida Maravilla	300.00	
Avenida . Maravilla	De Calle Bahía Kino a Calle Miguel Hidalgo	150.00	
Calle . Cosmos	De Calle Nelly Morales De Penzo a Calle Amelia Farber Heidemans	420.00	
Calle Profesora María Luisa Astorga	De Calle Nelly Morales De Penzo a Avenida Genaro Estrada	400.00	
Cuartel 034			
Boulevard . Jacarandas	De Avenida Munich a Avenida Arboledas	525.00	
	De Avenida Arboledas a Boulevard Ing. Manuel J. Clouthier	750.00	
Avenida . Munich	De Calle El Andarago a Libramiento Lic. Luis Donaldo Colosio	750.00	
Calle . Ejido Matatlán	De Avenida Fco. I. Madero en Ciel. 34 a Calle Etanos	400.00	
Avenida . Fco. I. Madero en Ciel. 34	De Avenida Oscar Pérez Escobedo a Calle 21 de Marzo	420.00	
Calle . Carlomagno	De Calle Carlos V a Calle Julio Cesar	300.00	
Calle . Julio Cesar	De Calle Carlomagno a Avenida Francisco González Bocanegra	300.00	
Calle . Marco Aurelio	De Calle Carlomagno a Avenida Francisco González Bocanegra	300.00	
Manzanas por Zona			
Terrenos comprendidos dentro de la zona No. 001 con excepción de los predios fronteros a las vialidades con valores ya establecidos como valores por tramo a razón de:			525.00
A continuación se enumeran las manzanas que comprenden esta zona:			
ZONA: 001			
CTL-HAN	CTL-HAN	CTL-HAN	CTL-HAN
024-134	024-047	024-048	024-049
024-050	024-051	024-052	024-053
024-054	024-055	024-056	024-091
024-092	024-093	024-094	024-095
024-096	024-097	024-098	024-099
024-100	024-101	024-102	024-103
024-104	024-105	024-106	

MUNICIPIO: *Mazatlán*

POBLACIÓN: *Mazatlán*

VIALIDAD											TRAMO	VALOR X M2 (\$)	FAC DEM
024-107	024-108	024-109	024-110	024-111	024-112	024-113	024-114	024-115	024-116	024-118	024-119		
024-120	024-121	024-122	024-123	024-124	024-125	024-126	024-127	024-128	024-129	024-130	024-131		
024-132	024-133	024-135	024-136	024-137	024-139	024-223	024-226	024-138	024-117				

Terrenos comprendidos dentro de la zona No. 004 con excepción de los predios fronteros a las vialidades con valores ya establecidos como valores por tramo a razón de:

525.00

A continuación se enumeran las manzanas que comprenden esta zona:

ZONA: 004

CTL-MAN	CTL-MAN	CTL-MAN	CTL-MAN	CTL-MAN	CTL-MAN	CTL-MAN	CTL-MAN	CTL-MAN	CTL-MAN	CTL-MAN	CTL-MAN
024-005	024-006	024-008	024-009	024-011	024-012	024-013	024-014	024-015	024-016	024-017	024-018
024-019	024-020	024-021	024-022	024-023	024-026	024-027	024-028	024-029	024-030	024-031	024-033
024-034	024-035	024-036	024-037	024-038	024-041	024-042	024-043	024-044	024-045	024-046	024-050
024-051	024-057	024-059	024-060	024-061	024-062	024-063	024-064	024-065	024-066	024-067	024-068
024-069	024-070	024-071	024-072	024-073	024-074	024-078	024-079	024-080	024-081	024-082	024-083
024-084	024-085	024-086	024-087	024-088	024-089	024-140	024-141	024-142	024-143	024-144	024-145
024-148	024-149	024-152	024-153	024-156	024-157	024-158	024-159	024-161	024-162	024-163	024-213
024-214	024-215	024-216	024-217	024-218	024-219	024-220	024-222	024-257	024-258	024-284	024-287
024-290	024-291	024-052	024-076	024-286	024-007	024-077	024-075	024-256			

Terrenos comprendidos dentro de la zona No. 005 con excepción de los predios fronteros a las vialidades con valores ya establecidos como valores por tramo a razón de:

270.00

A continuación se enumeran las manzanas que comprenden esta zona:

ZONA: 005

CTL-MAN	CTL-MAN	CTL-MAN	CTL-MAN	CTL-MAN	CTL-MAN	CTL-MAN	CTL-MAN	CTL-MAN	CTL-MAN	CTL-MAN	CTL-MAN
024-146	024-147	024-150	024-151	024-154	024-155	024-160	024-164	024-165	024-166	024-167	024-168
024-169	024-171	024-172	024-173	024-174	024-175	024-176	024-178	024-179	024-180	024-181	024-182
024-183	024-184	024-185	024-186	024-187	024-188	024-189	024-190	024-191	024-192	024-193	024-194
024-195	024-196	024-197	024-198	024-199	024-200	024-201	024-202	024-203	024-204	024-205	024-206
024-207	024-208	024-209	024-210	024-211	024-227	024-228	024-229	024-230	024-231	024-232	024-235
024-237	024-238	024-240	024-241	024-242	024-243	024-244	024-245	024-246	024-247	024-249	024-250
024-251	024-252	024-253	024-255	024-234	024-341	024-342	024-343	024-344	024-248	024-236	024-177

Terrenos comprendidos dentro de la zona No. 006 con excepción de los predios fronteros a las vialidades con valores ya establecidos como valores por tramo a razón de:

210.00

A continuación se enumeran las manzanas que comprenden esta zona:

ZONA: 006

CTL-MAN	CTL-MAN	CTL-MAN	CTL-MAN	CTL-MAN	CTL-MAN	CTL-MAN	CTL-MAN	CTL-MAN	CTL-MAN	CTL-MAN	CTL-MAN
024-280	024-259	024-260	024-262	024-263	024-264	024-265	024-266	024-267	024-268	024-269	024-270
024-271	024-272	024-273	024-274	024-275	024-276	024-277	024-278	024-279	024-301	024-282	024-283
024-359	024-360	024-361	024-362	024-175	024-374	024-261					

Terrenos comprendidos dentro de la zona No. 007 con excepción de los predios fronteros a las vialidades con valores ya establecidos como valores por tramo a razón de:

265.00

A continuación se enumeran las manzanas que comprenden esta zona:

ZONA: 007

MUNICIPIO: Mazatlán

POBLACIÓN: Mazatlán

VALIDAD												TRAMO	VALOR X M2 (S)	FAC DEM
CTL-MAN	CTL-MAN	CTL-MAN	CTL-MAN	CTL-MAN	CTL-MAN	CTL-MAN	CTL-MAN	CTL-MAN	CTL-MAN	CTL-MAN	CTL-MAN	CTL-MAN		
024-293	024-294	024-295	024-296	024-297	024-298	024-299	024-300	024-301	024-302	024-303	024-304			
024-305	024-306	024-307	024-308	024-309	024-310	024-311	024-312	024-313	024-314	024-315	024-316			
024-317	024-318	024-319	024-320	024-321	024-322	024-323	024-324	024-325	024-326	024-327	024-328			
024-329	024-331	024-332	024-333	024-334	024-335	024-337	024-338	024-339						

Terrenos comprendidos dentro de la zona No. 008 con excepción de los predios fronteros a las validades con valores ya establecidos como valores por tramo a razón de: 160.00
 A continuación se enumeran las manzanas que comprenden esta zona:

ZONA: 008

CTL-MAN	CTL-MAN	CTL-MAN	CTL-MAN	CTL-MAN	CTL-MAN	CTL-MAN	CTL-MAN	CTL-MAN	CTL-MAN	CTL-MAN	CTL-MAN
024-347											

Terrenos comprendidos dentro de la zona No. 009 con excepción de los predios fronteros a las validades con valores ya establecidos como valores por tramo a razón de: 1,200.00
 A continuación se enumeran las manzanas que comprenden esta zona:

ZONA: 009

CTL-MAN	CTL-MAN	CTL-MAN	CTL-MAN	CTL-MAN	CTL-MAN	CTL-MAN	CTL-MAN	CTL-MAN	CTL-MAN	CTL-MAN	CTL-MAN
018-395	018-396	018-397	018-398	018-399	018-400	018-402	018-403	018-404	018-405	018-406	018-407
018-409	018-418	018-419	018-424								

Terrenos comprendidos dentro de la zona No. 010 con excepción de los predios fronteros a las validades con valores ya establecidos como valores por tramo a razón de: 1,800.00
 A continuación se enumeran las manzanas que comprenden esta zona:

ZONA: 010

CTL-MAN	CTL-MAN	CTL-MAN	CTL-MAN	CTL-MAN	CTL-MAN	CTL-MAN	CTL-MAN	CTL-MAN	CTL-MAN	CTL-MAN	CTL-MAN
018-028	018-029	018-100	018-101	018-102	018-104	018-105	018-106	018-107	018-108	018-109	018-110
018-111	018-112	018-113	018-114	018-115	018-116	018-117	018-118	018-119	018-120	018-121	018-122
018-123	018-124	018-125	018-126	018-127	018-128	018-129	018-130	018-131	018-132	018-133	018-134
018-135	018-136	018-137	018-138	018-140	018-141	018-142	018-143	018-144	018-145	018-146	018-147
018-148	018-149	018-150	018-152	018-180	018-192						

Terrenos comprendidos dentro de la zona No. 011 con excepción de los predios fronteros a las validades con valores ya establecidos como valores por tramo a razón de: 265.00
 A continuación se enumeran las manzanas que comprenden esta zona:

ZONA: 011

CTL-MAN	CTL-MAN	CTL-MAN	CTL-MAN	CTL-MAN	CTL-MAN	CTL-MAN	CTL-MAN	CTL-MAN	CTL-MAN	CTL-MAN	CTL-MAN
018-070	018-186										

Terrenos comprendidos dentro de la zona No. 012 con excepción de los predios fronteros a las validades con valores ya establecidos como valores por tramo a razón de: 1,890.00
 A continuación se enumeran las manzanas que comprenden esta zona:

ZONA: 012

VALIDAD												TRAMO	VALOR X M2 (\$)	FAC DEM	
CTL-MAN	CTL-MAN	CTL-MAN	CTL-MAN	CTL-MAN	CTL-MAN	CTL-MAN	CTL-MAN	CTL-MAN	CTL-MAN	CTL-MAN	CTL-MAN	CTL-MAN			
018-081	018-189	018-420	018-422	018-677	018-081	018-083	018-084	018-079	018-421	018-082	018-085				
018-086															

Terrenos comprendidos dentro de la zona No. 013 con excepción de los predios fronteros a las vialidades con valores ya establecidos como valores por tramo a razón de: 1,690.00
 A continuación se enumeran las manzanas que comprenden esta zona:

ZONA: 013

CTL-MAN	CTL-MAN	CTL-MAN	CTL-MAN	CTL-MAN	CTL-MAN	CTL-MAN	CTL-MAN	CTL-MAN	CTL-MAN	CTL-MAN	CTL-MAN	CTL-MAN			
018-001	018-002	018-003	018-006	018-007	018-008	018-009	018-010	018-011	018-013	018-014	018-015				
018-017	018-018	018-019	018-020	018-027	018-034										

Terrenos comprendidos dentro de la zona No. 014 con excepción de los predios fronteros a las vialidades con valores ya establecidos como valores por tramo a razón de: 3,150.00
 A continuación se enumeran las manzanas que comprenden esta zona:

ZONA: 014

CTL-MAN	CTL-MAN	CTL-MAN	CTL-MAN	CTL-MAN	CTL-MAN	CTL-MAN	CTL-MAN	CTL-MAN	CTL-MAN	CTL-MAN	CTL-MAN	CTL-MAN			
018-030	018-031	018-033	018-051	018-053	018-054	018-055	018-056	018-057	018-058	018-003	018-054				
018-057	018-061	018-070	018-071	018-072	018-082	018-032									

Terrenos comprendidos dentro de la zona No. 015 con excepción de los predios fronteros a las vialidades con valores ya establecidos como valores por tramo a razón de: 1,660.00
 A continuación se enumeran las manzanas que comprenden esta zona:

ZONA: 015

CTL-MAN	CTL-MAN	CTL-MAN	CTL-MAN	CTL-MAN	CTL-MAN	CTL-MAN	CTL-MAN	CTL-MAN	CTL-MAN	CTL-MAN	CTL-MAN	CTL-MAN			
018-021	018-022	018-023													

Terrenos comprendidos dentro de la zona No. 016 con excepción de los predios fronteros a las vialidades con valores ya establecidos como valores por tramo a razón de: 2,100.00
 A continuación se enumeran las manzanas que comprenden esta zona:

ZONA: 016

CTL-MAN	CTL-MAN	CTL-MAN	CTL-MAN	CTL-MAN	CTL-MAN	CTL-MAN	CTL-MAN	CTL-MAN	CTL-MAN	CTL-MAN	CTL-MAN	CTL-MAN			
018-035	018-036	018-037	018-038	018-039	018-040	018-041	018-042	018-043	018-044	018-045	018-046				
018-047	018-048	018-049													

Terrenos comprendidos dentro de la zona No. 017 con excepción de los predios fronteros a las vialidades con valores ya establecidos como valores por tramo a razón de: 525.00
 A continuación se enumeran las manzanas que comprenden esta zona:

ZONA: 017

CTL-MAN	CTL-MAN	CTL-MAN	CTL-MAN	CTL-MAN	CTL-MAN	CTL-MAN	CTL-MAN	CTL-MAN	CTL-MAN	CTL-MAN	CTL-MAN	CTL-MAN			
018-197	024-002	024-701													

Terrenos comprendidos dentro de la zona No. 018 con excepción de los predios fronteros a las vialidades

VIALIDAD												TRAMO	VALOR X M ² (\$)	FAC DEM
012-047	012-052	012-053	012-055	012-065	012-067	012-068	012-071	012-072	012-073	012-074	012-075			
012-076	012-077	017-171	017-172	017-065										

Terrenos comprendidos dentro de la zona No. 024 con excepción de los predios fronteros a las vialidades con valores ya establecidos como valores por tramo a razón de: 1,155.00

A continuación se enumeran las manzanas que comprenden esta zona:

ZONA: 024

CTL-MAN	CTL-MAN	CTL-MAN	CTL-MAN	CTL-MAN	CTL-MAN	CTL-MAN	CTL-MAN	CTL-MAN	CTL-MAN	CTL-MAN	CTL-MAN
012-070	012-082	012-083	012-084	012-085	012-091	012-094	012-095	012-096	012-097	012-099	012-100
012-101	012-102	012-103	012-104	012-105	012-110						

Terrenos comprendidos dentro de la zona No. 025 con excepción de los predios fronteros a las vialidades con valores ya establecidos como valores por tramo a razón de: 1,250.00

A continuación se enumeran las manzanas que comprenden esta zona:

ZONA: 025

CTL-MAN	CTL-MAN	CTL-MAN	CTL-MAN	CTL-MAN	CTL-MAN	CTL-MAN	CTL-MAN	CTL-MAN	CTL-MAN	CTL-MAN	CTL-MAN
012-120	012-121	012-122	012-123	012-124	012-126	012-129					

Terrenos comprendidos dentro de la zona No. 026 con excepción de los predios fronteros a las vialidades con valores ya establecidos como valores por tramo a razón de: 1,750.00

A continuación se enumeran las manzanas que comprenden esta zona:

ZONA: 026

CTL-MAN	CTL-MAN	CTL-MAN	CTL-MAN	CTL-MAN	CTL-MAN	CTL-MAN	CTL-MAN	CTL-MAN	CTL-MAN	CTL-MAN	CTL-MAN
010-003	010-004	010-005	010-010	010-011	010-012	010-013	010-014	010-015	010-020	010-021	010-022
010-023	010-024	010-025	010-033	010-034	010-035	010-037	012-002	012-004	012-005	012-006	012-009
012-010	012-011	012-078	012-079	012-080	012-081	012-086	012-087	012-088	012-089	012-090	012-091
012-119	012-127										

Terrenos comprendidos dentro de la zona No. 027 con excepción de los predios fronteros a las vialidades con valores ya establecidos como valores por tramo a razón de: 950.00

A continuación se enumeran las manzanas que comprenden esta zona:

ZONA: 027

CTL-MAN	CTL-MAN	CTL-MAN	CTL-MAN	CTL-MAN	CTL-MAN	CTL-MAN	CTL-MAN	CTL-MAN	CTL-MAN	CTL-MAN	CTL-MAN
017-059	017-271										

Terrenos comprendidos dentro de la zona No. 028 con excepción de los predios fronteros a las vialidades con valores ya establecidos como valores por tramo a razón de: 1,155.00

A continuación se enumeran las manzanas que comprenden esta zona:

ZONA: 028

CTL-MAN	CTL-MAN	CTL-MAN	CTL-MAN	CTL-MAN	CTL-MAN	CTL-MAN	CTL-MAN	CTL-MAN	CTL-MAN	CTL-MAN	CTL-MAN
017-236	017-060	017-217	017-218	017-219	017-220	017-221	017-222	017-223	017-224	017-225	017-226
017-227	017-228	017-220	017-231	017-233	017-234	017-235	017-237	017-238	017-240	017-241	017-242
017-243	017-244	017-245	017-246	017-247	017-248	017-249	017-250	017-251	017-252	017-253	017-309

VIALIDAD	TRAMO	VALOR X M2 (\$)	FAC DEN
017-239 017-315 017-317			

Terrenos comprendidos dentro de la zona No. 029 con excepción de los predios fronteros a las vialidades con valores ya establecidos como valores por tramo a razón de: 630.00
A continuación se enumeran las manzanas que comprenden esta zona:

ZONA: 029

CTL-MAN	CTL-MAN	CTL-MAN	CTL-MAN	CTL-MAN	CTL-MAN	CTL-MAN	CTL-MAN	CTL-MAN	CTL-MAN	CTL-MAN	CTL-MAN
017-061	017-115	017-116	017-117	017-118	017-119	017-120	017-121	017-122	017-123	017-124	017-125
017-126	017-127	017-128	017-129	017-130	017-131	017-132	017-133	017-134	017-135	017-136	017-137
017-138	017-139	017-140	017-141	017-142	017-143	017-144	017-145	017-146	017-147	017-148	017-149
017-150	017-151	017-152	017-153	017-182	017-183	017-193	017-194	017-195	017-196	017-197	017-198
017-199	017-200	017-201	017-202	017-203	017-204	017-205	017-206	017-207	017-208	017-209	017-210
017-211	017-212	017-213	017-214	017-215	017-216	017-316					

Terrenos comprendidos dentro de la zona No. 030 con excepción de los predios fronteros a las vialidades con valores ya establecidos como valores por tramo a razón de: 589.00
A continuación se enumeran las manzanas que comprenden esta zona:

ZONA: 030

CTL-MAN	CTL-MAN	CTL-MAN	CTL-MAN	CTL-MAN	CTL-MAN	CTL-MAN	CTL-MAN	CTL-MAN	CTL-MAN	CTL-MAN	CTL-MAN
017-170	017-159	017-160	017-161	017-162	017-163	017-164	017-165	017-166	017-174	017-175	017-176
017-177	017-178	017-179	017-255	017-257	017-258	017-256	017-265	017-266	017-267	017-268	017-271
017-307	017-158										

Terrenos comprendidos dentro de la zona No. 031 con excepción de los predios fronteros a las vialidades con valores ya establecidos como valores por tramo a razón de: 525.00
A continuación se enumeran las manzanas que comprenden esta zona:

ZONA: 031

CTL-MAN	CTL-MAN	CTL-MAN	CTL-MAN	CTL-MAN	CTL-MAN	CTL-MAN	CTL-MAN	CTL-MAN	CTL-MAN	CTL-MAN	CTL-MAN
017-311	017-312	017-313	017-314								

Terrenos comprendidos dentro de la zona No. 032 con excepción de los predios fronteros a las vialidades con valores ya establecidos como valores por tramo a razón de: 265.00
A continuación se enumeran las manzanas que comprenden esta zona:

ZONA: 032

CTL-MAN	CTL-MAN	CTL-MAN	CTL-MAN	CTL-MAN	CTL-MAN	CTL-MAN	CTL-MAN	CTL-MAN	CTL-MAN	CTL-MAN	CTL-MAN
017-001	017-051	017-074	017-076	017-082	017-084	017-310					

Terrenos comprendidos dentro de la zona No. 033 con excepción de los predios fronteros a las vialidades con valores ya establecidos como valores por tramo a razón de: 735.00
A continuación se enumeran las manzanas que comprenden esta zona:

ZONA: 033

CTL-MAN	CTL-MAN	CTL-MAN	CTL-MAN	CTL-MAN	CTL-MAN	CTL-MAN	CTL-MAN	CTL-MAN	CTL-MAN	CTL-MAN	CTL-MAN
017-010	017-011	017-012	017-013	017-014	017-015	017-016	017-017	017-018	017-019	017-020	017-021

VIALIDAD	TRAMO	VALOR X M2 (\$)	FAC DEM
----------	-------	-----------------	---------

Terrenos comprendidos dentro de la zona No. 043 con excepción de los predios fronteros a las vialidades con valores ya establecidos como valores por tramo a razón de: 605.00
 A continuación se enumeran las manzanas que comprenden esta zona:

ZONA: 043

CTL-MAN CTL-MAN CTL-MAN CTL-MAN CTL-MAN CTL-MAN CTL-MAN CTL-MAN CTL-MAN CTL-MAN CTL-MAN CTL-MAN
 013-010 013-011 013-012 013-013 013-014 013-015 013-016 013-017 013-018 013-019 013-020

Terrenos comprendidos dentro de la zona No. 044 con excepción de los predios fronteros a las vialidades con valores ya establecidos como valores por tramo a razón de: 315.00
 A continuación se enumeran las manzanas que comprenden esta zona:

ZONA: 044

CTL-MAN CTL-MAN CTL-MAN CTL-MAN CTL-MAN CTL-MAN CTL-MAN CTL-MAN CTL-MAN CTL-MAN CTL-MAN CTL-MAN
 013-021 013-022 013-023 013-024 013-025 013-026 013-029 013-030 013-031 013-032 013-033 013-034
 013-051 013-052 013-053 013-054 013-061 013-062 013-063 013-064 013-066 013-067 013-068 013-069
 013-070 013-073

Terrenos comprendidos dentro de la zona No. 045 con excepción de los predios fronteros a las vialidades con valores ya establecidos como valores por tramo a razón de: 735.00
 A continuación se enumeran las manzanas que comprenden esta zona:

ZONA: 045

CTL-MAN CTL-MAN CTL-MAN CTL-MAN CTL-MAN CTL-MAN CTL-MAN CTL-MAN CTL-MAN CTL-MAN CTL-MAN CTL-MAN
 013-002 013-003 013-004 013-005 013-006 013-007 013-008 013-009

Terrenos comprendidos dentro de la zona No. 048 con excepción de los predios fronteros a las vialidades con valores ya establecidos como valores por tramo a razón de: 735.00
 A continuación se enumeran las manzanas que comprenden esta zona:

ZONA: 048

CTL-MAN CTL-MAN CTL-MAN CTL-MAN CTL-MAN CTL-MAN CTL-MAN CTL-MAN CTL-MAN CTL-MAN CTL-MAN CTL-MAN
 011-005 011-006 011-009 011-014 011-015 011-075 011-076 011-077 011-078 011-079 011-080

Terrenos comprendidos dentro de la zona No. 049 con excepción de los predios fronteros a las vialidades con valores ya establecidos como valores por tramo a razón de: 580.00
 A continuación se enumeran las manzanas que comprenden esta zona:

ZONA: 049

CTL-MAN CTL-MAN CTL-MAN CTL-MAN CTL-MAN CTL-MAN CTL-MAN CTL-MAN CTL-MAN CTL-MAN CTL-MAN CTL-MAN
 011-013 011-016 011-050 011-052 011-053 011-054 011-055 011-056 011-057 011-058 011-059 011-061
 011-062 011-063 011-064 011-065 011-066 011-067 011-068 011-069 011-070 011-074 011-099 011-100
 011-101 011-103 011-104

Terrenos comprendidos dentro de la zona No. 050 con excepción de los predios fronteros a las vialidades con valores ya establecidos como valores por tramo a razón de: 265.00
 A continuación se enumeran las manzanas que comprenden esta zona:

MUNICIPIO Mazatlán

POBLACIÓN Mazatlán

VIALIDAD	TRAMO	VALOR X M2 (\$)	FAC DEM
----------	-------	-----------------	---------

ZONA: 050

CTL-MAN CTL-MAN CTL-MAN CTL-MAN CTL-MAN CTL-MAN CTL-MAN CTL-MAN CTL-MAN CTL-MAN CTL-MAN CTL-MAN
 011-102 011-105 011-106 011-117 011-118 011-119 011-120 011-121 011-122 011-123 011-124 011-116
 011-125

Terrenos comprendidos dentro de la zona No. 050 con excepción de los predios fronteros a las vialidades con valores ya establecidos como valores por tramo a razón de: 265.00
 A continuación se enumeran las manzanas que comprenden esta zona:

ZONA: 051

CTL-MAN CTL-MAN CTL-MAN CTL-MAN CTL-MAN CTL-MAN CTL-MAN CTL-MAN CTL-MAN CTL-MAN CTL-MAN CTL-MAN
 011-088 011-108 011-109 011-110 011-111 011-112 011-113 011-114 011-089

Terrenos comprendidos dentro de la zona No. 051 con excepción de los predios fronteros a las vialidades con valores ya establecidos como valores por tramo a razón de: 580.00
 A continuación se enumeran las manzanas que comprenden esta zona:

ZONA: 052

CTL-MAN CTL-MAN CTL-MAN CTL-MAN CTL-MAN CTL-MAN CTL-MAN CTL-MAN CTL-MAN CTL-MAN CTL-MAN CTL-MAN
 011-023 011-028 011-029 011-030 011-031 011-032 011-033 011-034 011-035 011-036 011-037 011-038
 011-039 011-040 011-041 011-072 011-073 011-081 011-084 011-085 011-086 011-087

Terrenos comprendidos dentro de la zona No. 052 con excepción de los predios fronteros a las vialidades con valores ya establecidos como valores por tramo a razón de: 265.00
 A continuación se enumeran las manzanas que comprenden esta zona:

ZONA: 054

CTL-MAN CTL-MAN CTL-MAN CTL-MAN CTL-MAN CTL-MAN CTL-MAN CTL-MAN CTL-MAN CTL-MAN CTL-MAN CTL-MAN
 011-055 011-091 011-092 011-093 011-095 011-096 011-097 011-115

Terrenos comprendidos dentro de la zona No. 054 con excepción de los predios fronteros a las vialidades con valores ya establecidos como valores por tramo a razón de: 840.00
 A continuación se enumeran las manzanas que comprenden esta zona:

ZONA: 055

CTL-MAN CTL-MAN CTL-MAN CTL-MAN CTL-MAN CTL-MAN CTL-MAN CTL-MAN CTL-MAN CTL-MAN CTL-MAN CTL-MAN
 011-001 011-002 011-003 011-004 011-007 011-008 011-010 011-011 011-012 011-017 011-043 011-044
 011-045 011-048 011-049 011-051

Terrenos comprendidos dentro de la zona No. 055 con excepción de los predios fronteros a las vialidades con valores ya establecidos como valores por tramo a razón de: 1,155.00
 A continuación se enumeran las manzanas que comprenden esta zona:

ZONA: 056

CTL-MAN CTL-MAN CTL-MAN CTL-MAN CTL-MAN CTL-MAN CTL-MAN CTL-MAN CTL-MAN CTL-MAN CTL-MAN CTL-MAN
 010-001 010-006 010-007 010-008 010-009 010-016 010-017 010-018 010-019 010-026 010-027 010-028
 010-029 010-030 010-031 010-032

MUNICIPIO: Mazatlán

POBLACIÓN Mazatlán

VIALIDAD	TRAMO	VALOR X M2 (\$)	FA DE
----------	-------	----------------------	----------

Terrenos comprendidos dentro de la zona No. 057 con excepción de los predios fronteros a las vialidades con valores ya establecidos como valores por tramo a razón de: 735.00

A continuación se enumeran las manzanas que comprenden esta zona:

ZONA: 057

CTL-MAN	CTL-MAN	CTL-MAN	CTL-MAN	CTL-MAN	CTL-MAN	CTL-MAN	CTL-MAN	CTL-MAN	CTL-MAN	CTL-MAN	CTL-MAN	CTL-MAN
008-001	008-002	008-003	008-004	008-005	008-006	008-007	008-011	008-012	008-013	008-014	008-016	008-018
008-019	008-020	008-021	008-022	008-023	008-024	008-025	008-017					

Terrenos comprendidos dentro de la zona No. 058 con excepción de los predios fronteros a las vialidades con valores ya establecidos como valores por tramo a razón de: 630.00

A continuación se enumeran las manzanas que comprenden esta zona:

ZONA: 058

CTL-MAN	CTL-MAN	CTL-MAN	CTL-MAN	CTL-MAN	CTL-MAN	CTL-MAN	CTL-MAN	CTL-MAN	CTL-MAN	CTL-MAN	CTL-MAN	CTL-MAN
009-004	009-005	009-006	009-007	009-021	009-022	009-077						

Terrenos comprendidos dentro de la zona No. 059 con excepción de los predios fronteros a las vialidades con valores ya establecidos como valores por tramo a razón de: 580.00

A continuación se enumeran las manzanas que comprenden esta zona:

ZONA: 059

CTL-MAN	CTL-MAN	CTL-MAN	CTL-MAN	CTL-MAN	CTL-MAN	CTL-MAN	CTL-MAN	CTL-MAN	CTL-MAN	CTL-MAN	CTL-MAN	CTL-MAN
009-023	009-024	009-063	009-064	009-065	009-066	009-067	009-068	009-069	009-070	009-071	009-083	009-084

Terrenos comprendidos dentro de la zona No. 060 con excepción de los predios fronteros a las vialidades con valores ya establecidos como valores por tramo a razón de: 315.00

A continuación se enumeran las manzanas que comprenden esta zona:

ZONA: 060

CTL-MAN	CTL-MAN	CTL-MAN	CTL-MAN	CTL-MAN	CTL-MAN	CTL-MAN	CTL-MAN	CTL-MAN	CTL-MAN	CTL-MAN	CTL-MAN	CTL-MAN
009-049	009-073	009-080	009-081	009-082	011-098							

Terrenos comprendidos dentro de la zona No. 061 con excepción de los predios fronteros a las vialidades con valores ya establecidos como valores por tramo a razón de: 630.00

A continuación se enumeran las manzanas que comprenden esta zona:

ZONA: 061

CTL-MAN	CTL-MAN	CTL-MAN	CTL-MAN	CTL-MAN	CTL-MAN	CTL-MAN	CTL-MAN	CTL-MAN	CTL-MAN	CTL-MAN	CTL-MAN	CTL-MAN
003-067	003-068	004-042	004-044	005-076	005-067	009-050	009-051	009-052	009-059	009-060	009-076	006-038

Terrenos comprendidos dentro de la zona No. 062 con excepción de los predios fronteros a las vialidades con valores ya establecidos como valores por tramo a razón de: 630.00

A continuación se enumeran las manzanas que comprenden esta zona:

ZONA: 062

MUNICIPIO: Mazatlán

POBLACIÓN: Mazatlán

VALIDAD											TRAMO	VALOR X M2 (\$)	FAC DEM
001-031	001-033	001-034	001-035	001-036	001-039	001-056	001-060	001-061	001-062	001-064			

Terrenos comprendidos dentro de la zona No. 068 con excepción de los predios fronteros a las vialidades con valores ya establecidos como valores por tramo a razón de: 1,260.00
 A continuación se enumeran las manzanas que comprenden esta zona:

ZONA: 068

CTL-MAN	CTL-MAN	CTL-MAN	CTL-MAN	CTL-MAN	CTL-MAN	CTL-MAN	CTL-MAN	CTL-MAN	CTL-MAN	CTL-MAN	CTL-MAN
001-042	001-043	001-044	001-045	001-046	001-047						

Terrenos comprendidos dentro de la zona No. 069 con excepción de los predios fronteros a las vialidades con valores ya establecidos como valores por tramo a razón de: 630.00
 A continuación se enumeran las manzanas que comprenden esta zona:

ZONA: 069

CTL-MAN	CTL-MAN	CTL-MAN	CTL-MAN	CTL-MAN	CTL-MAN	CTL-MAN	CTL-MAN	CTL-MAN	CTL-MAN	CTL-MAN	CTL-MAN
016-366	016-367	016-368	016-369	016-370	016-371	016-372	016-373	016-374	016-375	016-376	016-377
016-361	016-362	016-363	016-364	016-365	016-456	016-457	016-458	016-459	016-460	016-461	016-462
016-463	016-464	016-465	016-466	016-467	016-468	016-469	016-470	016-471	016-472	016-520	016-521
016-522	016-523	016-524	016-525								

Terrenos comprendidos dentro de la zona No. 070 con excepción de los predios fronteros a las vialidades con valores ya establecidos como valores por tramo a razón de: 735.00
 A continuación se enumeran las manzanas que comprenden esta zona:

ZONA: 070

CTL-MAN	CTL-MAN	CTL-MAN	CTL-MAN	CTL-MAN	CTL-MAN	CTL-MAN	CTL-MAN	CTL-MAN	CTL-MAN	CTL-MAN	CTL-MAN
016-590	016-591	016-592	016-593	016-594	016-599	016-605	016-604				

Terrenos comprendidos dentro de la zona No. 071 con excepción de los predios fronteros a las vialidades con valores ya establecidos como valores por tramo a razón de: 735.00
 A continuación se enumeran las manzanas que comprenden esta zona:

ZONA: 071

CTL-MAN	CTL-MAN	CTL-MAN	CTL-MAN	CTL-MAN	CTL-MAN	CTL-MAN	CTL-MAN	CTL-MAN	CTL-MAN	CTL-MAN	CTL-MAN
016-598	016-001	017-058									

Terrenos comprendidos dentro de la zona No. 074 con excepción de los predios fronteros a las vialidades con valores ya establecidos como valores por tramo a razón de: 315.00
 A continuación se enumeran las manzanas que comprenden esta zona:

ZONA: 074

CTL-MAN	CTL-MAN	CTL-MAN	CTL-MAN	CTL-MAN	CTL-MAN	CTL-MAN	CTL-MAN	CTL-MAN	CTL-MAN	CTL-MAN	CTL-MAN
016-007	016-408	016-410	016-411	016-412	016-413	016-414	016-415	016-512	016-417	016-419	016-519
016-555	016-556	016-557	016-558	016-559	016-560	016-561	016-562	016-565	016-566	016-567	016-568
016-569	016-570	016-571	016-572	016-573	016-574	016-575	016-576	016-577	016-578	016-416	

Terrenos comprendidos dentro de la zona No. 076 con excepción de los predios fronteros a las vialidades

MUNICIPIO: *Mazatlán*

POBLACIÓN: *Mazatlán*

VIALIDAD												TRAMO		VALOR X M2	FAC
														(\$)	DEM
016-004	016-001	016-003	016-004	016-005	016-007	016-009	016-031	016-033	016-035	016-036	016-038				
016-100	016-102	016-104	016-110	016-119	016-120	016-121	016-122	016-123	016-124	016-125	016-126				
016-127	016-128	016-129	016-130	016-131	016-133	016-401	016-444	016-445	016-500	016-607	016-608				
016-609	016-611	016-610													

Terrenos comprendidos dentro de la zona No. 084 con excepción de los predios fronteros a las vialidades con valores ya establecidos como valores por tramo a razón de: 315.00
 A continuación se enumeran las manzanas que comprenden esta zona:

ZONA: 084

CTL-MAN	CTL-MAN	CTL-MAN	CTL-MAN	CTL-MAN	CTL-MAN	CTL-MAN	CTL-MAN	CTL-MAN	CTL-MAN	CTL-MAN	CTL-MAN
016-431	016-300	016-301	016-302	016-304	016-305	016-306	016-307	016-308	016-310	016-311	016-312
016-420	016-421	016-422	016-423	016-424	016-425	016-426	016-427	016-428	016-429	016-430	016-432
016-433	016-434	016-435	016-436	016-437	016-438	016-439	016-440	016-441	016-442	016-443	016-492
016-532	016-535	016-533	016-299	016-334							

Terrenos comprendidos dentro de la zona No. 085 con excepción de los predios fronteros a las vialidades con valores ya establecidos como valores por tramo a razón de: 580.00
 A continuación se enumeran las manzanas que comprenden esta zona:

ZONA: 085

CTL-MAN	CTL-MAN	CTL-MAN	CTL-MAN	CTL-MAN	CTL-MAN	CTL-MAN	CTL-MAN	CTL-MAN	CTL-MAN	CTL-MAN	CTL-MAN
016-503	016-505	016-510	016-511	016-512	016-513	016-514	016-515	016-516	016-517	016-563	016-600
016-601	016-602										

Terrenos comprendidos dentro de la zona No. 086 con excepción de los predios fronteros a las vialidades con valores ya establecidos como valores por tramo a razón de: 630.00
 A continuación se enumeran las manzanas que comprenden esta zona:

ZONA: 086

CTL-MAN	CTL-MAN	CTL-MAN	CTL-MAN	CTL-MAN	CTL-MAN	CTL-MAN	CTL-MAN	CTL-MAN	CTL-MAN	CTL-MAN	CTL-MAN
016-231	016-232	016-233	016-234	016-235	016-236	016-237	016-238	016-239	016-240	016-241	016-242
016-243	016-244	016-245	016-246	016-247	016-248	016-249	016-250	016-252	016-253	016-254	016-256
016-257	016-258	016-259	016-260	016-261	016-262	016-263	016-264	016-265	016-266	016-267	016-268
016-269	016-270	016-271	016-273	016-274	016-275	016-276	016-277	016-278	016-279	016-280	016-281
016-282	016-284	016-285	016-286	016-287	016-288	016-289	016-290	016-291	016-374	016-375	016-376
016-377	016-378	016-379	016-405	016-406	016-407	016-409	016-474	016-554			

Terrenos comprendidos dentro de la zona No. 087 con excepción de los predios fronteros a las vialidades con valores ya establecidos como valores por tramo a razón de: 475.00
 A continuación se enumeran las manzanas que comprenden esta zona:

ZONA: 087

CTL-MAN	CTL-MAN	CTL-MAN	CTL-MAN	CTL-MAN	CTL-MAN	CTL-MAN	CTL-MAN	CTL-MAN	CTL-MAN	CTL-MAN	CTL-MAN
016-041	016-042	016-043	016-044	016-045	016-046	016-047	016-048	016-049	016-050	016-051	016-052
016-053	016-054	016-055	016-056	016-057	016-058	016-059	016-060	016-061	016-062	016-063	016-064
016-065	016-066	016-067	016-068	016-069	016-070	016-071	016-072	016-073	016-074	016-075	016-076
016-077	016-078	016-079	016-082	016-105	016-106	016-107	016-108	016-109	016-110	016-111	016-112
016-113	016-114	016-115	016-116	016-117	016-118	016-119	016-120	016-121	016-122	016-123	016-124

VIALIDAD	TRAMO											VALOR X M2 (\$)	FAC DEP
016-125	016-126	016-127	016-136	016-137	016-138	016-139	016-140	016-142	016-143	016-144	016-145		
016-146	016-147	016-148	016-149	016-150	016-151	016-152	016-153	016-154	016-155	016-156	016-157		
016-158	016-159	016-160	016-161	016-162	016-163	016-164	016-165	016-166	016-167	016-168	016-169		
016-170	016-171	016-172	016-173	016-174	016-531								

Terrenos comprendidos dentro de la zona No. 089 con excepción de los predios fronteros a las vialidades con valores ya establecidos como valores por tramo a razón de:

475.00

A continuación se enumeran las manzanas que comprenden esta zona:

ZONA: 089

CTL-MAN	CTL-MAN	CTL-MAN	CTL-MAN	CTL-MAN	CTL-MAN	CTL-MAN	CTL-MAN	CTL-MAN	CTL-MAN	CTL-MAN	CTL-MAN	CTL-MAN
016-001	016-007	016-041	016-042	016-043	016-044	016-129	016-130	016-131	016-132	016-134	016-177	
016-178	016-179	016-180	016-181	016-182	016-183	016-184	016-198	016-199	016-200	016-201	016-202	
016-203	016-204	016-205	016-206	016-207	016-208	016-209	016-210	016-211	016-212	016-213	016-214	
016-215	016-217	016-218	016-219	016-220	016-221	016-222	016-223	016-224	016-226	016-227	016-228	
016-229	016-295	016-296	016-297	016-298	016-313	016-380	016-404	016-176				

Terrenos comprendidos dentro de la zona No. 090 con excepción de los predios fronteros a las vialidades con valores ya establecidos como valores por tramo a razón de:

445.00

A continuación se enumeran las manzanas que comprenden esta zona:

ZONA: 090

CTL-MAN	CTL-MAN	CTL-MAN	CTL-MAN	CTL-MAN	CTL-MAN	CTL-MAN	CTL-MAN	CTL-MAN	CTL-MAN	CTL-MAN	CTL-MAN
016-450	016-451	016-452	016-453	016-454	016-455	016-550	016-551	016-584			

Terrenos comprendidos dentro de la zona No. 091 con excepción de los predios fronteros a las vialidades con valores ya establecidos como valores por tramo a razón de:

475.00

A continuación se enumeran las manzanas que comprenden esta zona:

ZONA: 091

CTL-MAN	CTL-MAN	CTL-MAN	CTL-MAN	CTL-MAN	CTL-MAN	CTL-MAN	CTL-MAN	CTL-MAN	CTL-MAN	CTL-MAN	CTL-MAN
016-386	016-385	016-386	016-387	016-388	016-389	016-390	016-391	016-392	016-393	016-394	016-395
016-396	016-397	016-399	016-400	016-416							

Terrenos comprendidos dentro de la zona No. 093 con excepción de los predios fronteros a las vialidades con valores ya establecidos como valores por tramo a razón de:

475.00

A continuación se enumeran las manzanas que comprenden esta zona:

ZONA: 093

CTL-MAN	CTL-MAN	CTL-MAN	CTL-MAN	CTL-MAN	CTL-MAN	CTL-MAN	CTL-MAN	CTL-MAN	CTL-MAN	CTL-MAN	CTL-MAN
016-018	016-222	016-009	016-010	016-011	016-012	016-013	016-014	016-015	016-016	016-017	016-018
016-019	016-020	016-021	016-022	016-023	016-024	016-025	016-026	016-027	016-028	016-029	016-030
016-031	016-032	016-033	016-034	016-035	016-036	016-037	016-038	016-039	016-040	016-080	

Terrenos comprendidos dentro de la zona No. 094 con excepción de los predios fronteros a las vialidades con valores ya establecidos como valores por tramo a razón de:

525.00

A continuación se enumeran las manzanas que comprenden esta zona:

MUNICIPIO: Mazatlán

POBLACIÓN: Mazatlán

VALIDAD												TRAMO	VALOR X M2 (P)	FAC DEM
<u>ZONA: 094</u>														
CTL-MAN	CTL-MAN	CTL-MAN	CTL-MAN	CTL-MAN	CTL-MAN	CTL-MAN	CTL-MAN	CTL-MAN	CTL-MAN	CTL-MAN	CTL-MAN	CTL-MAN		
015-003	015-004	015-005	015-006	015-007	015-008	015-009	015-010	015-011	015-012	015-013	015-014			
015-015	015-016	015-017	015-019	015-020	015-021	015-022	015-025	015-026	015-027	015-028	015-029			
015-030	015-031	015-032	015-033	015-034	015-035	015-036	015-037	015-038	015-039	015-040	015-045			
015-046	015-047	015-048	015-049	015-050	015-051	015-052	015-053	015-054	015-055	015-056	015-057			
015-058	015-059	015-060	015-061	015-062	015-063	015-064	015-065	015-066	015-067	015-068	015-070			
015-071	015-072	015-073	015-074	015-075	015-076	015-077	015-078	015-079	015-080	015-081	015-082			
015-083	015-084	015-085	015-087	015-088	015-089	015-090	015-091	015-092	015-093	015-094	015-095			
015-096	015-097	015-099	015-099	015-100	015-101	015-102	015-103	015-104	015-106	015-107	015-108			
015-109	015-110	015-111	015-112	015-113	015-114	015-115	015-116	015-117	015-118	015-119	015-120			
015-121	015-122	015-123	015-124	015-125	015-126	015-127	015-128	015-129	015-130	015-131	015-132			
015-133	015-134	015-135	015-146	015-147	015-148	015-149	015-150	015-151	015-152	015-153	015-154			
015-155	015-156	015-157	015-159	015-159	015-160	015-161	015-162	015-165	015-166	015-167	015-168			
015-169	015-170	015-171	015-172	015-173	015-174	015-185	015-186	015-187	015-188	015-189	015-191			
015-192	015-447	015-448												

Terrenos comprendidos dentro de la zona No. 094 con excepción de los predios fronteros a las vialidades con valores ya establecidos como valores por tramo a razón de:

370.00

A continuación se enumeran las manzanas que comprenden esta zona:

ZONA: 096

CTL-MAN	CTL-MAN	CTL-MAN	CTL-MAN	CTL-MAN	CTL-MAN	CTL-MAN	CTL-MAN	CTL-MAN	CTL-MAN	CTL-MAN	CTL-MAN	CTL-MAN		
015-136	015-137	015-138	015-139	015-140	015-141	015-142	015-143	015-144	015-145	015-175	015-176			
015-177	015-178	015-179	015-282	015-283	016-349	016-316	016-344	016-347	016-349					

Terrenos comprendidos dentro de la zona No. 097 con excepción de los predios fronteros a las vialidades con valores ya establecidos como valores por tramo a razón de:

265.00

A continuación se enumeran las manzanas que comprenden esta zona:

ZONA: 097

CTL-MAN	CTL-MAN	CTL-MAN	CTL-MAN	CTL-MAN	CTL-MAN	CTL-MAN	CTL-MAN	CTL-MAN	CTL-MAN	CTL-MAN	CTL-MAN	CTL-MAN		
015-163	015-164	015-180	015-181	015-182	015-183	015-184	015-193	015-194	015-195	015-196	015-197			
015-198	015-199	015-200	015-201	015-202	015-203	015-204	015-205	015-206	015-207	015-209	015-210			
015-211	015-212	015-213	015-214	015-215	015-216	015-217	015-218	015-219	015-220	015-221	015-223			
015-224	015-226	015-227	015-228	015-290	015-281	015-284	016-345							

Terrenos comprendidos dentro de la zona No. 101 con excepción de los predios fronteros a las vialidades con valores ya establecidos como valores por tramo a razón de:

210.00

A continuación se enumeran las manzanas que comprenden esta zona:

ZONA: 101

CTL-MAN	CTL-MAN	CTL-MAN	CTL-MAN	CTL-MAN	CTL-MAN	CTL-MAN	CTL-MAN	CTL-MAN	CTL-MAN	CTL-MAN	CTL-MAN	CTL-MAN		
014-011	014-012	014-013	014-014	014-015	014-016	014-017	014-018	014-019	014-020	014-021	014-027			
014-147	014-146													

Terrenos comprendidos dentro de la zona No. 102 con excepción de los predios fronteros a las vialidades con valores ya establecidos como valores por tramo a razón de:

210.00

A continuación se enumeran las manzanas que comprenden esta zona:

MUNICIPIO: *Mazatlán*

POBLACIÓN: *Mazatlán*

VIALIDAD	TRAMO	VALOR X M2 (\$)	FAC DEM
----------	-------	--------------------	------------

ZONA: 102

CTL-MAN CTL-MAN CTL-MAN CTL-MAN CTL-MAN CTL-MAN CTL-MAN CTL-MAN CTL-MAN CTL-MAN CTL-MAN CTL-MAN
014-142 014-143 014-144 014-145

Terrenos comprendidos dentro de la zona No. 102 con excepción de los predios fronteros a las vialidades con valores ya establecidos como valores por tramo a razón de: 210.00
A continuación se enumeran las manzanas que comprenden esta zona:

ZONA: 103

CTL-MAN CTL-MAN CTL-MAN CTL-MAN CTL-MAN CTL-MAN CTL-MAN CTL-MAN CTL-MAN CTL-MAN CTL-MAN CTL-MAN
014-001 014-004 014-005 014-006 014-007 014-008 014-010 014-134 014-140 014-141

Terrenos comprendidos dentro de la zona No. 103 con excepción de los predios fronteros a las vialidades con valores ya establecidos como valores por tramo a razón de: 265.00
A continuación se enumeran las manzanas que comprenden esta zona:

ZONA: 104

CTL-MAN CTL-MAN CTL-MAN CTL-MAN CTL-MAN CTL-MAN CTL-MAN CTL-MAN CTL-MAN CTL-MAN CTL-MAN CTL-MAN
014-001 014-002 014-115 014-116 014-117 014-120 014-121 014-122 014-123 014-125 014-126 014-127
014-128 014-129 014-130 014-131 014-132 014-140

Terrenos comprendidos dentro de la zona No. 104 con excepción de los predios fronteros a las vialidades con valores ya establecidos como valores por tramo a razón de: 265.00
A continuación se enumeran las manzanas que comprenden esta zona:

ZONA: 105

CTL-MAN CTL-MAN CTL-MAN CTL-MAN CTL-MAN CTL-MAN CTL-MAN CTL-MAN CTL-MAN CTL-MAN CTL-MAN CTL-MAN
014-039

Terrenos comprendidos dentro de la zona No. 105 con excepción de los predios fronteros a las vialidades con valores ya establecidos como valores por tramo a razón de: 190.00
A continuación se enumeran las manzanas que comprenden esta zona:

ZONA: 106

CTL-MAN CTL-MAN CTL-MAN CTL-MAN CTL-MAN CTL-MAN CTL-MAN CTL-MAN CTL-MAN CTL-MAN CTL-MAN CTL-MAN
020-116 020-117 020-188 020-189 020-190 020-191 020-226 020-273 020-274 020-275 020-276 020-277
020-278 020-279

Terrenos comprendidos dentro de la zona No. 106 con excepción de los predios fronteros a las vialidades con valores ya establecidos como valores por tramo a razón de: 190.00
A continuación se enumeran las manzanas que comprenden esta zona:

ZONA: 107

CTL-MAN CTL-MAN CTL-MAN CTL-MAN CTL-MAN CTL-MAN CTL-MAN CTL-MAN CTL-MAN CTL-MAN CTL-MAN CTL-MAN
020-107 020-110 020-111 020-112 020-113 020-114 020-115 020-303 020-304 020-305

Terrenos comprendidos dentro de la zona No. 107 con excepción de los predios fronteros a las vialidades

MUNICIPIO: Mazatlán

POBLACIÓN: Mazatlán

VIALIDAD	TRAMO	VALOR X M2 (\$)	FAC DEM
----------	-------	-----------------	---------

con valores ya establecidos como valores por tramo a razón de: 190.00

A continuación se enumeran las manzanas que comprenden esta zona:

ZONA: 108

CTL-MAN	CTL-MAN	CTL-MAN	CTL-MAN	CTL-MAN	CTL-MAN	CTL-MAN	CTL-MAN	CTL-MAN	CTL-MAN	CTL-MAN	CTL-MAN
020-247	020-248	020-249	020-250	020-251	020-252	020-253	020-254	020-255	020-256	020-257	020-258
020-259	020-260	020-261	020-262	020-263	020-264	020-265	020-266	020-267	020-268	020-270	020-309
020-312	020-269	020-369									

Terrenos comprendidos dentro de la zona No. 108 con excepción de los predios fronteros a las vialidades con valores ya establecidos como valores por tramo a razón de: 895.00

A continuación se enumeran las manzanas que comprenden esta zona:

ZONA: 109

CTL-MAN	CTL-MAN	CTL-MAN	CTL-MAN	CTL-MAN	CTL-MAN	CTL-MAN	CTL-MAN	CTL-MAN	CTL-MAN	CTL-MAN	CTL-MAN
020-125	020-174	020-175	020-176	020-179	020-180	020-181	020-193	020-220	020-221	020-222	020-223
020-224	020-225	020-281									

Terrenos comprendidos dentro de la zona No. 109 con excepción de los predios fronteros a las vialidades con valores ya establecidos como valores por tramo a razón de: 25.00

A continuación se enumeran las manzanas que comprenden esta zona:

ZONA: 110

CTL-MAN	CTL-MAN	CTL-MAN	CTL-MAN	CTL-MAN	CTL-MAN	CTL-MAN	CTL-MAN	CTL-MAN	CTL-MAN	CTL-MAN	CTL-MAN
020-370											

Terrenos comprendidos dentro de la zona No. 110 con excepción de los predios fronteros a las vialidades con valores ya establecidos como valores por tramo a razón de: 525.00

A continuación se enumeran las manzanas que comprenden esta zona:

ZONA: 111

CTL-MAN	CTL-MAN	CTL-MAN	CTL-MAN	CTL-MAN	CTL-MAN	CTL-MAN	CTL-MAN	CTL-MAN	CTL-MAN	CTL-MAN	CTL-MAN
020-285	020-292	020-171	020-192	020-193	020-194	020-196	020-197	020-198	020-289	020-292	020-293
020-284	020-286	020-287	020-288	020-290	020-291	020-293	020-294	020-295	020-296	020-297	020-298
020-299	020-300	020-301	020-302	020-195	020-170	020-001	020-367				

Terrenos comprendidos dentro de la zona No. 111 con excepción de los predios fronteros a las vialidades con valores ya establecidos como valores por tramo a razón de: 210.00

A continuación se enumeran las manzanas que comprenden esta zona:

ZONA: 112

CTL-MAN	CTL-MAN	CTL-MAN	CTL-MAN	CTL-MAN	CTL-MAN	CTL-MAN	CTL-MAN	CTL-MAN	CTL-MAN	CTL-MAN	CTL-MAN
020-156	020-147	020-148	020-149	020-150	020-151	020-152	020-153	020-154	020-155	020-157	020-158
020-160	020-161	020-162	020-163	020-164	020-165	020-166	020-167	020-168	020-169	020-173	020-187
020-272	020-280										

Terrenos comprendidos dentro de la zona No. 112 con excepción de los predios fronteros a las vialidades con valores ya establecidos como valores por tramo a razón de: 210.00

MUNICIPIO: Mazatlán

POBLACIÓN: Mazatlán

VIALIDAD	TRAMO	VALOR X M2 (S)	FAC DEM
----------	-------	-------------------	------------

A continuación se enumeran las manzanas que comprenden esta zona:

ZONA: 115

CTL-MAN	CTL-MAN	CTL-MAN	CTL-MAN	CTL-MAN	CTL-MAN	CTL-MAN	CTL-MAN	CTL-MAN	CTL-MAN	CTL-MAN	CTL-MAN
020-105	020-007	020-042	020-043	020-044	020-045	020-046	020-047	020-048	020-049	020-050	020-051
020-052	020-053	020-054	020-055	020-056	020-057	020-058	020-059	020-060	020-061	020-062	020-063
020-064	020-065	020-067	020-068	020-069	020-070	020-072	020-073	020-074	020-075	020-076	020-077
020-078	020-079	020-080	020-081	020-082	020-083	020-084	020-085	020-086	020-087	020-088	020-089
020-090	020-091	020-092	020-093	020-094	020-095	020-100	020-101	020-102	020-103	020-104	020-122
020-186	020-199	020-232	021-034	021-035	021-106	020-084	020-365	020-366	021-001		

Terrenos comprendidos dentro de la zona No. 116 con excepción de los predios fronteros a las vialidades con valores ya establecidos como valores por tramo a razón de:

160.00

A continuación se enumeran las manzanas que comprenden esta zona:

ZONA: 116

CTL-MAN	CTL-MAN	CTL-MAN	CTL-MAN	CTL-MAN	CTL-MAN	CTL-MAN	CTL-MAN	CTL-MAN	CTL-MAN	CTL-MAN	CTL-MAN
020-003	020-096	020-097	020-098	020-099	020-119	020-121	020-107	020-108	020-306		

Terrenos comprendidos dentro de la zona No. 118 con excepción de los predios fronteros a las vialidades con valores ya establecidos como valores por tramo a razón de:

210.00

A continuación se enumeran las manzanas que comprenden esta zona:

ZONA: 118

CTL-MAN	CTL-MAN	CTL-MAN	CTL-MAN	CTL-MAN	CTL-MAN	CTL-MAN	CTL-MAN	CTL-MAN	CTL-MAN	CTL-MAN	CTL-MAN
021-039	021-040	021-041	021-042	021-043	021-044	021-045	021-046	021-047	021-048	021-049	021-050
021-051	021-052	021-053	021-054	021-055	021-056	021-057	021-058	021-059	021-060	021-061	021-083
021-084	021-085	021-086	021-087	021-088							

Terrenos comprendidos dentro de la zona No. 119 con excepción de los predios fronteros a las vialidades con valores ya establecidos como valores por tramo a razón de:

130.00

A continuación se enumeran las manzanas que comprenden esta zona:

ZONA: 119

CTL-MAN	CTL-MAN	CTL-MAN	CTL-MAN	CTL-MAN	CTL-MAN	CTL-MAN	CTL-MAN	CTL-MAN	CTL-MAN	CTL-MAN	CTL-MAN
021-033											

Terrenos comprendidos dentro de la zona No. 120 con excepción de los predios fronteros a las vialidades con valores ya establecidos como valores por tramo a razón de:

130.00

A continuación se enumeran las manzanas que comprenden esta zona:

ZONA: 120

CTL-MAN	CTL-MAN	CTL-MAN	CTL-MAN	CTL-MAN	CTL-MAN	CTL-MAN	CTL-MAN	CTL-MAN	CTL-MAN	CTL-MAN	CTL-MAN
021-501	021-127	021-107	021-108	021-109	021-110	021-111	021-112	021-113	021-114	021-115	021-116
021-117	021-118	021-119	021-120	021-121	021-122	021-123	021-124	021-125	021-126	021-128	021-129
021-130	021-131	021-132	021-133	021-134	021-135	021-136	021-137	021-138	021-139	021-140	021-141
021-142	021-143	021-144	021-145	021-146	021-147	021-148	021-149	021-150	021-161	021-162	021-163
021-164	021-165	021-166	021-210	021-211	021-212	021-213	021-214	021-215	021-216	021-502	

MUNICIPIO: *Mazatlán*

POBLACIÓN: *Mazatlán*

VIALIDAD	TRAMO	VALOR X M2 (\$)	FAC DEM
----------	-------	-----------------	---------

Terrenos comprendidos dentro de la zona No. 121 con excepción de los predios fronteros a las vialidades con valores ya establecidos como valores por tramo a razón de: 85.00
 A continuación se enumeran las manzanas que comprenden esta zona:

ZONA: 121

CTL-MAN CTL-MAN CTL-MAN CTL-MAN CTL-MAN CTL-MAN CTL-MAN CTL-MAN CTL-MAN CTL-MAN CTL-MAN CTL-MAN
 021-080 021-086 021-088 021-092 021-090 021-252 021-089

Terrenos comprendidos dentro de la zona No. 122 con excepción de los predios fronteros a las vialidades con valores ya establecidos como valores por tramo a razón de: 130.00
 A continuación se enumeran las manzanas que comprenden esta zona:

ZONA: 122

CTL-MAN CTL-MAN CTL-MAN CTL-MAN CTL-MAN CTL-MAN CTL-MAN CTL-MAN CTL-MAN CTL-MAN CTL-MAN CTL-MAN
 021-151 021-152 021-153 021-154 021-155 021-156 021-157 021-158

Terrenos comprendidos dentro de la zona No. 123 con excepción de los predios fronteros a las vialidades con valores ya establecidos como valores por tramo a razón de: 130.00
 A continuación se enumeran las manzanas que comprenden esta zona:

ZONA: 123

CTL-MAN CTL-MAN CTL-MAN CTL-MAN CTL-MAN CTL-MAN CTL-MAN CTL-MAN CTL-MAN CTL-MAN CTL-MAN CTL-MAN
 021-102 021-104 021-105 021-103 021-305 021-306

Terrenos comprendidos dentro de la zona No. 124 con excepción de los predios fronteros a las vialidades con valores ya establecidos como valores por tramo a razón de: 130.00
 A continuación se enumeran las manzanas que comprenden esta zona:

ZONA: 124

CTL-MAN CTL-MAN CTL-MAN CTL-MAN CTL-MAN CTL-MAN CTL-MAN CTL-MAN CTL-MAN CTL-MAN CTL-MAN CTL-MAN
 021-002 021-003 021-004 021-005 021-006 021-007 021-008 021-009 021-010 021-011 021-012 021-013
 021-014 021-015 021-017 021-018 021-019 021-062 021-063 021-064 021-065 021-202 021-203 021-204

Terrenos comprendidos dentro de la zona No. 125 con excepción de los predios fronteros a las vialidades con valores ya establecidos como valores por tramo a razón de: 210.00
 A continuación se enumeran las manzanas que comprenden esta zona:

ZONA: 125

CTL-MAN CTL-MAN CTL-MAN CTL-MAN CTL-MAN CTL-MAN CTL-MAN CTL-MAN CTL-MAN CTL-MAN CTL-MAN CTL-MAN
 020-368 020-009 020-010 020-011 020-013 020-014 020-015 020-028 020-029 020-030 020-031 020-032
 020-035 020-036 020-037 020-038 020-006

Terrenos comprendidos dentro de la zona No. 126 con excepción de los predios fronteros a las vialidades con valores ya establecidos como valores por tramo a razón de: 160.00
 A continuación se enumeran las manzanas que comprenden esta zona:

ZONA: 126

MUNICIPIO: *Mazatlán*

POBLACIÓN: *Mazatlán*

VIALIDAD												TRAMO	VALOR X M2 (\$)	FAC DEM
CTL-MAN	CTL-MAN	CTL-MAN	CTL-MAN	CTL-MAN	CTL-MAN	CTL-MAN	CTL-MAN	CTL-MAN	CTL-MAN	CTL-MAN	CTL-MAN	CTL-MAN		
020-016	020-018	020-020	020-021	020-022	020-023	020-024	020-025	020-033	020-034	020-120	020-127			
020-128	020-129	020-130	020-131	020-132	020-133	020-134	020-135	020-136	020-137	020-138	020-139			
020-140	020-141	020-142	020-143	020-144	020-145	020-146	020-233	020-234	020-235	020-271	020-372			
020-373	020-374	020-371												

Terrenos comprendidos dentro de la zona No. 127 con excepción de los predios fronteros a las vialidades con valores ya establecidos como valores por tramo a razón de:

190.00

A continuación se enumeran las manzanas que comprenden esta zona:

ZONA: 127

CTL-MAN	CTL-MAN	CTL-MAN	CTL-MAN	CTL-MAN	CTL-MAN	CTL-MAN	CTL-MAN	CTL-MAN	CTL-MAN	CTL-MAN	CTL-MAN	CTL-MAN	CTL-MAN	CTL-MAN
020-202	020-228	020-229	020-230	021-067	021-068	021-070	021-071	021-072	021-073	021-074	021-075			
021-076	021-077	021-078	021-079	021-091	021-094	021-095	021-096	021-097	021-098	021-099	021-100			
021-101	021-229	021-069	020-201	021-192	021-193	021-194	021-195	021-196	021-197	021-198	021-199			
021-200	021-201	021-230	021-231	021-232	021-233	021-235	021-234	021-236	021-228					

Terrenos comprendidos dentro de la zona No. 128 con excepción de los predios fronteros a las vialidades con valores ya establecidos como valores por tramo a razón de:

630.00

A continuación se enumeran las manzanas que comprenden esta zona:

ZONA: 128

CTL-MAN	CTL-MAN	CTL-MAN	CTL-MAN	CTL-MAN	CTL-MAN	CTL-MAN	CTL-MAN	CTL-MAN	CTL-MAN	CTL-MAN	CTL-MAN	CTL-MAN	CTL-MAN	CTL-MAN
020-212														

Terrenos comprendidos dentro de la zona No. 129 con excepción de los predios fronteros a las vialidades con valores ya establecidos como valores por tramo a razón de:

140.00

A continuación se enumeran las manzanas que comprenden esta zona:

ZONA: 129

CTL-MAN	CTL-MAN	CTL-MAN	CTL-MAN	CTL-MAN	CTL-MAN	CTL-MAN	CTL-MAN	CTL-MAN	CTL-MAN	CTL-MAN	CTL-MAN	CTL-MAN	CTL-MAN	CTL-MAN
020-205	020-207	020-208	020-210	020-215	020-216	020-217	020-218	020-219	020-237	020-238	020-239			
020-240	020-241	020-242	020-243	020-244	020-245	020-246	020-314	020-315	020-316	020-317	020-318			
020-319	020-320	020-321	020-322	020-323	020-324	020-209	020-375							

Terrenos comprendidos dentro de la zona No. 130 con excepción de los predios fronteros a las vialidades con valores ya establecidos como valores por tramo a razón de:

265.00

A continuación se enumeran las manzanas que comprenden esta zona:

ZONA: 130

CTL-MAN	CTL-MAN	CTL-MAN	CTL-MAN	CTL-MAN	CTL-MAN	CTL-MAN	CTL-MAN	CTL-MAN	CTL-MAN	CTL-MAN	CTL-MAN	CTL-MAN	CTL-MAN	CTL-MAN
026-000	026-010	026-013	026-018	026-022	026-023	026-024	026-025	026-026	026-027	026-037	026-038			
026-133	026-011													

Terrenos comprendidos dentro de la zona No. 131 con excepción de los predios fronteros a las vialidades con valores ya establecidos como valores por tramo a razón de:

265.00

A continuación se enumeran las manzanas que comprenden esta zona:

MUNICIPIO: *Mazatlán*

POBLACIÓN: *Mazatlán*

VIALIDAD	TRAMO	VALOR X M ² (1)	FAC DEM
----------	-------	-------------------------------	------------

ZONA: 131

CTL-MAN	CTL-MAN	CTL-MAN	CTL-MAN	CTL-MAN	CTL-MAN	CTL-MAN	CTL-MAN	CTL-MAN	CTL-MAN	CTL-MAN	CTL-MAN
026-003	026-004	026-005	026-006	026-007	026-009	026-012	026-014	026-015	026-016	026-017	026-020
026-021	026-028	026-029	026-030	026-031	026-032	026-033	026-034	026-035	026-036	026-039	026-040
026-041	026-042	026-043	026-044	026-045	026-046	026-047	026-048	026-049	026-050	026-051	026-052
026-053	026-054	026-055	026-056	026-057	026-058	026-059	026-060	026-061	026-062	026-063	026-064
026-065	026-066	026-067	026-068	026-069	026-070	026-071	026-072	026-074	026-075	026-076	026-077
026-078	026-079	026-080	026-081	026-082	026-083	026-084	026-085	026-086	026-087	026-088	026-090
026-091	026-092	026-093	026-094	026-095	026-096	026-097	026-098	026-099	026-100	026-101	026-102
026-103	026-104	026-105	026-106	026-122	026-123	026-124	026-125	026-126	026-127	026-132	026-135
026-136	026-137	026-138	026-139	026-140	026-141	026-142	026-143	026-907	026-150	026-159	026-160
026-161	026-195	026-196	026-197	026-198	026-199	026-200	026-201	026-202	026-693	026-916	026-917
026-946	026-144										

Terrenos comprendidos dentro de la zona No. 131 con excepción de los predios fronteros a las vialidades con valores ya establecidos como valores por tramo a razón de: 210.00
 A continuación se enumeran las manzanas que comprenden esta zona:

ZONA: 132

CTL-MAN	CTL-MAN	CTL-MAN	CTL-MAN	CTL-MAN	CTL-MAN	CTL-MAN	CTL-MAN	CTL-MAN	CTL-MAN	CTL-MAN	CTL-MAN
026-918	026-919	026-920	026-921	026-922	026-923	026-924	026-925	026-926	026-927	026-928	026-929
026-930	026-931	026-932	026-933	026-934	026-936						

Terrenos comprendidos dentro de la zona No. 132 con excepción de los predios fronteros a las vialidades con valores ya establecidos como valores por tramo a razón de: 160.00
 A continuación se enumeran las manzanas que comprenden esta zona:

ZONA: 133

CTL-MAN	CTL-MAN	CTL-MAN	CTL-MAN	CTL-MAN	CTL-MAN	CTL-MAN	CTL-MAN	CTL-MAN	CTL-MAN	CTL-MAN	CTL-MAN
026-146	026-149	026-148	026-150	026-182	026-183	026-184	026-185	026-186	026-187	026-188	033-178
033-191	033-179	033-180	033-181	033-182	033-183	033-184	033-185	033-186	033-187	033-188	033-189
033-190	033-192	033-193	026-147	026-145	033-194						

Terrenos comprendidos dentro de la zona No. 133 con excepción de los predios fronteros a las vialidades con valores ya establecidos como valores por tramo a razón de: 75.00
 A continuación se enumeran las manzanas que comprenden esta zona:

ZONA: 134

CTL-MAN	CTL-MAN	CTL-MAN	CTL-MAN	CTL-MAN	CTL-MAN	CTL-MAN	CTL-MAN	CTL-MAN	CTL-MAN	CTL-MAN	CTL-MAN
033-119											

Terrenos comprendidos dentro de la zona No. 134 con excepción de los predios fronteros a las vialidades con valores ya establecidos como valores por tramo a razón de: 210.00
 A continuación se enumeran las manzanas que comprenden esta zona:

ZONA: 135

CTL-MAN	CTL-MAN	CTL-MAN	CTL-MAN	CTL-MAN	CTL-MAN	CTL-MAN	CTL-MAN	CTL-MAN	CTL-MAN	CTL-MAN	CTL-MAN
026-107	026-108	026-109	026-110	026-111	026-112	026-113	026-115	026-116	026-117	026-118	026-119
026-120	026-121	026-232	026-233	026-234	026-235	026-236	026-237	026-238	026-239	026-240	026-241

VALIADAD	TRAMO	VALOR X M2 (\$)	FAC DEM
----------	-------	--------------------	------------

033-110

Terrenos comprendidos dentro de la zona No. 145 con excepción de los predios fronteros a las vialidades con valores ya establecidos como valores por tramo a razón de: 160.00
 A continuación se enumeran las manzanas que comprenden esta zona:

ZONA: 145

CTL-MAN	CTL-MAN	CTL-MAN	CTL-MAN	CTL-MAN	CTL-MAN	CTL-MAN	CTL-MAN	CTL-MAN	CTL-MAN	CTL-MAN	CTL-MAN
034-360	034-362	034-363	034-363	034-367	034-365	034-364	034-366	034-368	034-369	034-360	034-361
034-379	034-392	034-352	034-353	034-356	034-357	034-358	034-359	034-360	034-361	034-362	034-363
034-364	034-365	034-366	034-393								

Terrenos comprendidos dentro de la zona No. 146 con excepción de los predios fronteros a las vialidades con valores ya establecidos como valores por tramo a razón de: 630.00
 A continuación se enumeran las manzanas que comprenden esta zona:

ZONA: 146

CTL-MAN	CTL-MAN	CTL-MAN	CTL-MAN	CTL-MAN	CTL-MAN	CTL-MAN	CTL-MAN	CTL-MAN	CTL-MAN	CTL-MAN	CTL-MAN	CTL-MAN
034-138	032-193	032-194	032-195	032-196	032-197	032-196	032-195	032-200	032-201	032-202	032-203	
032-204	032-205	032-206	032-207	032-208	032-209	032-210	032-211	032-212	032-213	032-214	032-215	
032-216	032-217	032-218	032-219	032-220	032-221	032-222	032-223	032-224	032-225	032-226	032-227	
032-228	032-229	032-230	032-231	032-232	032-233	032-234	032-235	034-001	034-002	034-003	034-004	
034-005	034-006	034-007	034-008	034-009	034-010	034-011	034-012	034-013	034-014	034-015	034-016	
034-017	034-018	034-019	034-020	034-021	034-022	034-023	034-024	034-025	034-026	034-027	034-028	
034-029	034-030	034-031	034-032	034-033	034-034	034-035	034-036	034-037	034-038	034-039	034-040	
034-041	034-042	034-043	034-044	034-045	032-282	032-283	032-284	032-285	032-286	032-287	032-288	
032-289	032-290	034-044	034-044	034-045	034-046	034-047	034-048	034-049	034-050	034-051	034-052	
034-053	034-054	034-055	034-056	034-057	034-058	034-059	034-060	034-061	034-062	034-063	034-064	
034-065	034-066	034-067	034-068	034-069	034-070	034-071	034-072	034-073	034-074	034-075	034-076	
034-077	034-078	034-079	034-080	034-081	034-082	034-083	034-084	034-085	034-086	034-087	034-088	
034-089	034-090	034-091	034-092	034-093	034-094	034-095	034-096	034-097	034-098	034-099	034-100	
034-101	034-102	034-103	034-104	034-105	034-106	034-107	034-108	034-109	034-110	034-111	034-112	
034-113	034-114	034-115	034-116	034-117	034-118	034-119	034-120	034-121	034-122	034-123	034-124	
034-125	034-126	034-127	034-128	034-129	034-130	034-131	034-132	034-133	034-134	034-135	034-136	

Terrenos comprendidos dentro de la zona No. 149 con excepción de los predios fronteros a las vialidades con valores ya establecidos como valores por tramo a razón de: 265.00
 A continuación se enumeran las manzanas que comprenden esta zona:

ZONA: 149

CTL-MAN	CTL-MAN	CTL-MAN	CTL-MAN	CTL-MAN	CTL-MAN	CTL-MAN	CTL-MAN	CTL-MAN	CTL-MAN	CTL-MAN	CTL-MAN
032-284	032-285	032-286	032-287	034-077	034-078	032-315	032-316	032-317	032-318	032-319	032-320
032-357	032-358	032-359									

Terrenos comprendidos dentro de la zona No. 150 con excepción de los predios fronteros a las vialidades con valores ya establecidos como valores por tramo a razón de: 525.00
 A continuación se enumeran las manzanas que comprenden esta zona:

ZONA: 150

CTL-MAN	CTL-MAN	CTL-MAN	CTL-MAN	CTL-MAN	CTL-MAN	CTL-MAN	CTL-MAN	CTL-MAN	CTL-MAN	CTL-MAN	CTL-MAN
032-169	032-170	032-171	032-172	032-173	032-174	032-175	032-176	032-177	032-178	032-179	032-180
032-181	032-182	032-183	032-184	032-185	032-186	032-187	032-188	032-189	032-190	032-191	032-192

VIALIDAD	TRAMO	VALOR X M2 (\$)	FAC DEM
----------	-------	--------------------	------------

Terrenos comprendidos dentro de la zona No. 155 con excepción de los predios fronteros a las vialidades con valores ya establecidos como valores por tramo a razón de: 630.00
A continuación se enumeran las manzanas que comprenden esta zona:

ZONA: 155

CTL-MAN	CTL-MAN	CTL-MAN	CTL-MAN	CTL-MAN	CTL-MAN	CTL-MAN	CTL-MAN	CTL-MAN	CTL-MAN	CTL-MAN	CTL-MAN
029-114	029-102	029-103	029-104	029-105	029-106	029-107	029-108	029-109	029-110	029-111	029-115
029-116	029-117	029-118	029-119	029-120	029-121	029-127	029-128	029-129	029-130	029-131	029-135
029-136	029-137	029-138	029-139	029-140	029-141	029-142	029-112	029-113			

Terrenos comprendidos dentro de la zona No. 156 con excepción de los predios fronteros a las vialidades con valores ya establecidos como valores por tramo a razón de: 525.00
A continuación se enumeran las manzanas que comprenden esta zona:

ZONA: 156

CTL-MAN	CTL-MAN	CTL-MAN	CTL-MAN	CTL-MAN	CTL-MAN	CTL-MAN	CTL-MAN	CTL-MAN	CTL-MAN	CTL-MAN	CTL-MAN
029-444	029-446	029-567	029-448	029-450	029-452	029-445	029-447	029-568	029-569	029-570	029-571
029-572	029-573	029-574	029-449								

Terrenos comprendidos dentro de la zona No. 157 con excepción de los predios fronteros a las vialidades con valores ya establecidos como valores por tramo a razón de: 525.00
A continuación se enumeran las manzanas que comprenden esta zona:

ZONA: 157

CTL-MAN	CTL-MAN	CTL-MAN	CTL-MAN	CTL-MAN	CTL-MAN	CTL-MAN	CTL-MAN	CTL-MAN	CTL-MAN	CTL-MAN	CTL-MAN
029-472	029-428	029-429	029-430	029-431	029-432	029-473	029-474	029-475			

Terrenos comprendidos dentro de la zona No. 158 con excepción de los predios fronteros a las vialidades con valores ya establecidos como valores por tramo a razón de: 370.00
A continuación se enumeran las manzanas que comprenden esta zona:

ZONA: 158

CTL-MAN	CTL-MAN	CTL-MAN	CTL-MAN	CTL-MAN	CTL-MAN	CTL-MAN	CTL-MAN	CTL-MAN	CTL-MAN	CTL-MAN	CTL-MAN
029-538	029-595	029-596	029-598	029-599	029-600	029-602					

Terrenos comprendidos dentro de la zona No. 160 con excepción de los predios fronteros a las vialidades con valores ya establecidos como valores por tramo a razón de: 210.00
A continuación se enumeran las manzanas que comprenden esta zona:

ZONA: 160

CTL-MAN	CTL-MAN	CTL-MAN	CTL-MAN	CTL-MAN	CTL-MAN	CTL-MAN	CTL-MAN	CTL-MAN	CTL-MAN	CTL-MAN	CTL-MAN
029-163	029-152	029-153	029-154	029-155	029-156	029-157	029-158	029-159	029-160	029-161	029-162
029-164											

Terrenos comprendidos dentro de la zona No. 161 con excepción de los predios fronteros a las vialidades con valores ya establecidos como valores por tramo a razón de: 210.00
A continuación se enumeran las manzanas que comprenden esta zona:

MUNICIPIO: *Mazatlán*

POBLACIÓN: *Mazatlán*

VIALIDAD	TRAMO	VALOR X M2 (\$)	FAC DEM
----------	-------	-----------------	---------

ZONA: 161

CTL-MAN	CTL-MAN	CTL-MAN	CTL-MAN	CTL-MAN	CTL-MAN	CTL-MAN	CTL-MAN	CTL-MAN	CTL-MAN	CTL-MAN	CTL-MAN
029-143	029-144	029-145	029-146	029-147	029-148	029-149	029-150	029-151			

Terrenos comprendidos dentro de la zona No. 162 con excepción de los predios fronteros a las vialidades con valores ya establecidos como valores por tramo a razón de: 630.00
 A continuación se enumeran las manzanas que comprenden esta zona:

ZONA: 162

CTL-MAN	CTL-MAN	CTL-MAN	CTL-MAN	CTL-MAN	CTL-MAN	CTL-MAN	CTL-MAN	CTL-MAN	CTL-MAN	CTL-MAN	CTL-MAN
029-186	029-176	029-177	029-178	029-179	029-180	029-181	029-182	029-184	029-185	029-187	029-188
029-189	029-190	029-191	029-192	029-194	029-195	029-196	029-197	029-198	029-434	029-435	029-436
029-437	029-438	029-439	029-440	029-441	029-442	029-433	029-193	029-183			

Terrenos comprendidos dentro de la zona No. 163 con excepción de los predios fronteros a las vialidades con valores ya establecidos como valores por tramo a razón de: 190.00
 A continuación se enumeran las manzanas que comprenden esta zona:

ZONA: 163

CTL-MAN	CTL-MAN	CTL-MAN	CTL-MAN	CTL-MAN	CTL-MAN	CTL-MAN	CTL-MAN	CTL-MAN	CTL-MAN	CTL-MAN	CTL-MAN
029-165	029-166	029-167	029-168	029-169	029-170	029-171	029-172	029-173	029-174	029-175	029-199
029-441	029-451	029-001	029-586								

Terrenos comprendidos dentro de la zona No. 164 con excepción de los predios fronteros a las vialidades con valores ya establecidos como valores por tramo a razón de: 475.00
 A continuación se enumeran las manzanas que comprenden esta zona:

ZONA: 164

CTL-MAN	CTL-MAN	CTL-MAN	CTL-MAN	CTL-MAN	CTL-MAN	CTL-MAN	CTL-MAN	CTL-MAN	CTL-MAN	CTL-MAN	CTL-MAN
022-107											

Terrenos comprendidos dentro de la zona No. 165 con excepción de los predios fronteros a las vialidades con valores ya establecidos como valores por tramo a razón de: 210.00
 A continuación se enumeran las manzanas que comprenden esta zona:

ZONA: 165

CTL-MAN	CTL-MAN	CTL-MAN	CTL-MAN	CTL-MAN	CTL-MAN	CTL-MAN	CTL-MAN	CTL-MAN	CTL-MAN	CTL-MAN	CTL-MAN
022-001	022-030	022-032	022-033	022-034	022-035	022-036	022-037	022-038	022-039	022-040	022-041
022-042	022-043	022-044	022-045	022-046	022-048	022-050	022-051	022-052	022-053	022-054	022-098
022-099	022-100	022-101	022-102	022-103	022-104	022-105	022-106	022-109	022-110	022-111	022-112
022-113	022-114	022-115	022-116	022-117	022-119	022-120	022-121	022-193	022-218	022-270	022-271
022-272	022-277	022-313	022-324	022-047	022-192	022-410	022-419	022-420			

Terrenos comprendidos dentro de la zona No. 169 con excepción de los predios fronteros a las vialidades con valores ya establecidos como valores por tramo a razón de: 190.00
 A continuación se enumeran las manzanas que comprenden esta zona:

ZONA: 169

MUNICIPIO: *Mazatlán*

POBLACIÓN: *Mazatlán*

VIALIDAD											TRAMO	VALOR X M2 (1)	FAC DEM
----------	--	--	--	--	--	--	--	--	--	--	-------	-------------------	------------

CTL-MAN CTL-MAN CTL-MAN CTL-MAN CTL-MAN CTL-MAN CTL-MAN CTL-MAN CTL-MAN CTL-MAN CTL-MAN CTL-MAN
022-118

Terrenos comprendidos dentro de la zona No. 170 con excepción de los predios fronteros a las vialidades con valores ya establecidos como valores por tramo a razón de:

210.00

A continuación se enumeran las manzanas que comprenden esta zona:

ZONA: 170

CTL-MAN CTL-MAN CTL-MAN CTL-MAN CTL-MAN CTL-MAN CTL-MAN CTL-MAN CTL-MAN CTL-MAN CTL-MAN CTL-MAN
022-048 022-056 022-057 022-055 022-060 022-061 022-062 022-063 022-064 022-065 022-066 022-067
022-068 022-070 022-071 022-072 022-073 022-074 022-075 022-076 022-077 022-078 022-079 022-080
022-081 022-082 022-083 022-084 022-085 022-086 022-087 022-088 022-089 022-091 022-092 022-093
022-094 022-095 022-096 022-097 022-123 022-124 022-125 022-126 022-127 022-128 022-129 022-130
022-131 022-132 022-133 022-134 022-135 022-136 022-137 022-138 022-139 022-140 022-141 022-142
022-143 022-144 022-145 022-146 022-147 022-148 022-149 022-150 022-151 022-152 022-153 022-154
022-274 022-276 022-278

Terrenos comprendidos dentro de la zona No. 171 con excepción de los predios fronteros a las vialidades con valores ya establecidos como valores por tramo a razón de:

315.00

A continuación se enumeran las manzanas que comprenden esta zona:

ZONA: 171

CTL-MAN CTL-MAN CTL-MAN CTL-MAN CTL-MAN CTL-MAN CTL-MAN CTL-MAN CTL-MAN CTL-MAN CTL-MAN CTL-MAN
022-027 022-003 022-004 022-005 022-006 022-007 022-008 022-009 022-010 022-011 022-012 022-013
022-014 022-015 022-016 022-017 022-018 022-019 022-020 022-024 022-025 022-026 022-028 022-029
022-108 022-156 022-157 022-158 022-417

Terrenos comprendidos dentro de la zona No. 172 con excepción de los predios fronteros a las vialidades con valores ya establecidos como valores por tramo a razón de:

525.00

A continuación se enumeran las manzanas que comprenden esta zona:

ZONA: 172

CTL-MAN CTL-MAN CTL-MAN CTL-MAN CTL-MAN CTL-MAN CTL-MAN CTL-MAN CTL-MAN CTL-MAN CTL-MAN CTL-MAN
022-160 022-161 022-162 022-163 022-164 022-165 022-166 022-167 022-168 022-169 022-170 022-171
022-172 022-173 022-174 022-175 022-176 022-177 022-178 022-179 022-180 022-181 022-182 022-183
022-184 022-185 022-186 022-187 022-188 022-189 022-190 022-191 022-192 022-193 022-194 022-195 022-196
022-203 022-204 022-205 022-206 022-207 022-208 022-209 022-210 022-211 022-212 022-213 022-214
022-215 022-216 022-217 022-220 022-221 022-222 022-223 022-224 022-225 022-226 022-227 022-228
022-229 022-230 022-231 022-232 022-233 022-234 022-235 022-236 022-237 022-238 022-239 022-240
022-241 022-242 022-243 022-244 022-245 022-246 022-247 022-248 022-249

Terrenos comprendidos dentro de la zona No. 178 con excepción de los predios fronteros a las vialidades con valores ya establecidos como valores por tramo a razón de:

525.00

A continuación se enumeran las manzanas que comprenden esta zona:

ZONA: 178

CTL-MAN CTL-MAN CTL-MAN CTL-MAN CTL-MAN CTL-MAN CTL-MAN CTL-MAN CTL-MAN CTL-MAN CTL-MAN CTL-MAN
022-222 022-187 022-189 022-189 022-190 022-191 022-254 022-255 022-256 022-257 022-258 022-259
022-260 022-261 022-262 022-263 022-273 022-280 022-281 022-287 022-283 022-284 022-285 022-286

VIALIDAD	TRAMO	VALOR X M2 (\$)	FAC DEM
----------	-------	----------------------	------------

Terrenos comprendidos dentro de la zona No. 189 con excepción de los predios fronteros a las vialidades con valores ya establecidos como valores por tramo a razón de:

525.00

A continuación se enumeran las manzanas que comprenden esta zona:

ZONA: 189

CTL-MAN	CTL-MAN	CTL-MAN	CTL-MAN	CTL-MAN	CTL-MAN	CTL-MAN	CTL-MAN	CTL-MAN	CTL-MAN	CTL-MAN	CTL-MAN	CTL-MAN
032-065	032-066	032-067	032-068	032-069	032-070	032-071	032-072	032-073	032-074	032-075	032-064	

Terrenos comprendidos dentro de la zona No. 191 con excepción de los predios fronteros a las vialidades con valores ya establecidos como valores por tramo a razón de:

265.00

A continuación se enumeran las manzanas que comprenden esta zona:

ZONA: 191

CTL-MAN	CTL-MAN	CTL-MAN	CTL-MAN	CTL-MAN	CTL-MAN	CTL-MAN	CTL-MAN	CTL-MAN	CTL-MAN	CTL-MAN	CTL-MAN	CTL-MAN
032-010	032-002	032-003	032-004	032-005	032-006	032-007	032-008	032-009	032-010	032-011	032-012	
032-013	032-014	032-015	032-016	032-017	032-019	032-020	032-021	032-022	032-023	032-024	032-025	
032-026	032-027	032-029	032-030	032-031	032-032	032-034	032-035	032-036	032-037	032-038	032-039	
032-040	032-041	032-042	032-043	032-261	032-262	032-264	032-265	032-266	032-267	032-268	032-269	
032-271	032-273	032-274	032-275	032-278	032-279	032-280	032-277	032-270	032-549	032-550	032-551	
032-552	032-553	032-554	032-555	032-556	032-272	032-275	032-028	032-558	032-306			

Terrenos comprendidos dentro de la zona No. 193 con excepción de los predios fronteros a las vialidades con valores ya establecidos como valores por tramo a razón de:

100.00

A continuación se enumeran las manzanas que comprenden esta zona:

ZONA: 193

CTL-MAN	CTL-MAN	CTL-MAN	CTL-MAN	CTL-MAN	CTL-MAN	CTL-MAN	CTL-MAN	CTL-MAN	CTL-MAN	CTL-MAN	CTL-MAN	CTL-MAN
034-045	034-047	034-048	034-049	034-050	034-051	034-052	034-053	034-054	034-055	034-056	034-057	
034-058	034-059	034-060	034-061	034-062	034-063	034-064	034-207	033-044	032-520	032-521	032-522	
034-107	034-192	034-199	034-199	034-200	034-201	034-209	034-210	034-231	034-212	034-213	034-214	
034-215	034-216	034-224	034-225	034-276	034-227	034-228	034-229	034-230	034-231	034-234	034-235	
032-360	032-361	032-362	032-363	032-364	032-365	032-366	032-367	032-369	032-370	032-371	034-169	
034-170	034-171	034-176	034-177	034-178	034-308	034-189	034-190	034-191	034-223	034-218	034-222	
034-203	034-236	034-237	034-261	032-372	032-374							

Terrenos comprendidos dentro de la zona No. 195 con excepción de los predios fronteros a las vialidades con valores ya establecidos como valores por tramo a razón de:

160.00

A continuación se enumeran las manzanas que comprenden esta zona:

ZONA: 195

CTL-MAN	CTL-MAN	CTL-MAN	CTL-MAN	CTL-MAN	CTL-MAN	CTL-MAN	CTL-MAN	CTL-MAN	CTL-MAN	CTL-MAN	CTL-MAN
032-259	032-257	032-259	032-263								

Terrenos comprendidos dentro de la zona No. 196 con excepción de los predios fronteros a las vialidades con valores ya establecidos como valores por tramo a razón de:

190.00

A continuación se enumeran las manzanas que comprenden esta zona:

VIALIDAD	TRAMO	VALOR X M2 (\$)	FAC DEM
----------	-------	-----------------	---------

Terrenos comprendidos dentro de la zona No. 202 con excepción de los predios fronteros a las vialidades con valores ya establecidos como valores por tramo a razón de: 166.00
A continuación se enumeran las manzanas que comprenden esta zona:

ZONA: 202

CTL-MAN CTL-MAN CTL-MAN CTL-MAN CTL-MAN CTL-MAN CTL-MAN CTL-MAN CTL-MAN CTL-MAN CTL-MAN CTL-MAN
023-078 023-064 023-065 023-066 023-067 023-068 023-069 023-070 023-071 023-072 023-073 023-074
023-075 023-076 023-077 023-063

Terrenos comprendidos dentro de la zona No. 203 con excepción de los predios fronteros a las vialidades con valores ya establecidos como valores por tramo a razón de: 85.00
A continuación se enumeran las manzanas que comprenden esta zona:

ZONA: 203

CTL-MAN CTL-MAN CTL-MAN CTL-MAN CTL-MAN CTL-MAN CTL-MAN CTL-MAN CTL-MAN CTL-MAN CTL-MAN CTL-MAN
032-044 032-241 032-254 032-045 032-555 032-378

Terrenos comprendidos dentro de la zona No. 204 con excepción de los predios fronteros a las vialidades con valores ya establecidos como valores por tramo a razón de: 65.00
A continuación se enumeran las manzanas que comprenden esta zona:

ZONA: 204

CTL-MAN CTL-MAN CTL-MAN CTL-MAN CTL-MAN CTL-MAN CTL-MAN CTL-MAN CTL-MAN CTL-MAN CTL-MAN CTL-MAN
026-011

Terrenos comprendidos dentro de la zona No. 205 con excepción de los predios fronteros a las vialidades con valores ya establecidos como valores por tramo a razón de: 140.00
A continuación se enumeran las manzanas que comprenden esta zona:

ZONA: 205

CTL-MAN CTL-MAN CTL-MAN CTL-MAN CTL-MAN CTL-MAN CTL-MAN CTL-MAN CTL-MAN CTL-MAN CTL-MAN CTL-MAN
027-005 027-007 027-008 027-009 027-010 027-011 027-012 027-013 027-014 027-015 027-016 027-017
027-018 027-019 027-020 027-021 027-022 027-023 027-024 027-025 027-026 027-027 027-028 027-029
027-030 027-031 027-032 027-033 028-001 028-002 028-003 028-004 028-005 028-006 028-007 028-008 028-009 028-010
027-020

Terrenos comprendidos dentro de la zona No. 206 con excepción de los predios fronteros a las vialidades con valores ya establecidos como valores por tramo a razón de: 65.00
A continuación se enumeran las manzanas que comprenden esta zona:

ZONA: 206

CTL-MAN CTL-MAN CTL-MAN CTL-MAN CTL-MAN CTL-MAN CTL-MAN CTL-MAN CTL-MAN CTL-MAN CTL-MAN CTL-MAN
028-011

Terrenos comprendidos dentro de la zona No. 207 con excepción de los predios fronteros a las vialidades con valores ya establecidos como valores por tramo a razón de: 105.00
A continuación se enumeran las manzanas que comprenden esta zona:

VIALIDAD	TRAMO	VALOR X M2 (\$)	FAC DEM
----------	-------	--------------------	------------

ZONA: 207

CTL-MAN CTL-MAN CTL-MAN CTL-MAN CTL-MAN CTL-MAN CTL-MAN CTL-MAN CTL-MAN CTL-MAN CTL-MAN CTL-MAN
026-012

Terrenos comprendidos dentro de la zona No. 209 con excepción de los predios fronteros a las vialidades con valores ya establecidos como valores por tramo a razón de: 55.00
A continuación se enumeran las manzanas que comprenden esta zona:

ZONA: 209

CTL-MAN CTL-MAN CTL-MAN CTL-MAN CTL-MAN CTL-MAN CTL-MAN CTL-MAN CTL-MAN CTL-MAN CTL-MAN CTL-MAN
027-001 027-002 027-003 027-004 027-006 027-008 027-009

Terrenos comprendidos dentro de la zona No. 211 con excepción de los predios fronteros a las vialidades con valores ya establecidos como valores por tramo a razón de: 130.00
A continuación se enumeran las manzanas que comprenden esta zona:

ZONA: 211

CTL-MAN CTL-MAN CTL-MAN CTL-MAN CTL-MAN CTL-MAN CTL-MAN CTL-MAN CTL-MAN CTL-MAN CTL-MAN CTL-MAN
027-004

Terrenos comprendidos dentro de la zona No. 212 con excepción de los predios fronteros a las vialidades con valores ya establecidos como valores por tramo a razón de: 265.00
A continuación se enumeran las manzanas que comprenden esta zona:

ZONA: 212

CTL-MAN CTL-MAN CTL-MAN CTL-MAN CTL-MAN CTL-MAN CTL-MAN CTL-MAN CTL-MAN CTL-MAN CTL-MAN CTL-MAN
030-003 030-006 030-007 030-005 030-004 030-002

Terrenos comprendidos dentro de la zona No. 213 con excepción de los predios fronteros a las vialidades con valores ya establecidos como valores por tramo a razón de: 210.00
A continuación se enumeran las manzanas que comprenden esta zona:

ZONA: 213

CTL-MAN CTL-MAN CTL-MAN CTL-MAN CTL-MAN CTL-MAN CTL-MAN CTL-MAN CTL-MAN CTL-MAN CTL-MAN CTL-MAN
029-578 029-579 029-580 029-581

Terrenos comprendidos dentro de la zona No. 214 con excepción de los predios fronteros a las vialidades con valores ya establecidos como valores por tramo a razón de: 75.00
A continuación se enumeran las manzanas que comprenden esta zona:

ZONA: 214

CTL-MAN CTL-MAN CTL-MAN CTL-MAN CTL-MAN CTL-MAN CTL-MAN CTL-MAN CTL-MAN CTL-MAN CTL-MAN CTL-MAN
030-001

Terrenos comprendidos dentro de la zona No. 217 con excepción de los predios fronteros a las vialidades con valores ya establecidos como valores por tramo a razón de: 495.00
A continuación se enumeran las manzanas que comprenden esta zona:

MUNICIPIO *Mazatlán*

POBLACIÓN *Mazatlán*

VIALIDAD	TRAMO	VALOR X M2 (\$)	FAC DEM
----------	-------	-----------------	---------

ZONA: 217

CTL-MAN CTL-MAN CTL-MAN CTL-MAN CTL-MAN CTL-MAN CTL-MAN CTL-MAN CTL-MAN CTL-MAN CTL-MAN CTL-MAN
031-002 031-001

Terrenos comprendidos dentro de la zona No. 219 con excepción de los predios fronteros a las vialidades con valores ya establecidos como valores por tramo a razón de: 420.00
A continuación se enumeran las manzanas que comprenden esta zona:

ZONA: 219

CTL-MAN CTL-MAN CTL-MAN CTL-MAN CTL-MAN CTL-MAN CTL-MAN CTL-MAN CTL-MAN CTL-MAN CTL-MAN CTL-MAN
025-006

Terrenos comprendidos dentro de la zona No. 220 con excepción de los predios fronteros a las vialidades con valores ya establecidos como valores por tramo a razón de: 1,260.00
A continuación se enumeran las manzanas que comprenden esta zona:

ZONA: 220

CTL-MAN CTL-MAN CTL-MAN CTL-MAN CTL-MAN CTL-MAN CTL-MAN CTL-MAN CTL-MAN CTL-MAN CTL-MAN CTL-MAN
025-005

Terrenos comprendidos dentro de la zona No. 223 con excepción de los predios fronteros a las vialidades con valores ya establecidos como valores por tramo a razón de: 1,365.00
A continuación se enumeran las manzanas que comprenden esta zona:

ZONA: 223

CTL-MAN CTL-MAN CTL-MAN CTL-MAN CTL-MAN CTL-MAN CTL-MAN CTL-MAN CTL-MAN CTL-MAN CTL-MAN CTL-MAN
025-004

Terrenos comprendidos dentro de la zona No. 225 con excepción de los predios fronteros a las vialidades con valores ya establecidos como valores por tramo a razón de: 315.00
A continuación se enumeran las manzanas que comprenden esta zona:

ZONA: 225

CTL-MAN CTL-MAN CTL-MAN CTL-MAN CTL-MAN CTL-MAN CTL-MAN CTL-MAN CTL-MAN CTL-MAN CTL-MAN CTL-MAN
025-007

Terrenos comprendidos dentro de la zona No. 226 con excepción de los predios fronteros a las vialidades con valores ya establecidos como valores por tramo a razón de: 210.00
A continuación se enumeran las manzanas que comprenden esta zona:

ZONA: 226

CTL-MAN CTL-MAN CTL-MAN CTL-MAN CTL-MAN CTL-MAN CTL-MAN CTL-MAN CTL-MAN CTL-MAN CTL-MAN CTL-MAN
032-217 032-114 032-115 032-116 032-117 032-118 032-120 032-121 032-122 032-123 032-124 032-125
032-126 032-127 032-128 032-129 032-130 032-131 032-132 032-133 032-134 032-135 032-136 032-137
032-138 032-139 032-140 032-141 032-142 032-143 032-144 032-145 032-146 032-147 032-148 032-149
032-150 032-151 032-152 032-153 032-154 032-155 032-156 032-157 032-158 032-159 032-160 032-161
032-162 032-164 032-165 032-166 032-167 032-168 032-163

MUNICIPIO: Mazatlán

POBLACIÓN: Mazatlán

VALIDAD	TRAMO	VALOR X M2 (\$)	FAC DEM
---------	-------	-----------------	---------

Terrenos comprendidos dentro de la zona No. 229 con excepción de los predios fronteros a las vialidades con valores ya establecidos como valores por tramo a razón de: 1,050.00
 A continuación se enumeran las manzanas que comprenden esta zona:

ZONA: 229

CTL-MAN CTL-MAN CTL-MAN CTL-MAN CTL-MAN CTL-MAN CTL-MAN CTL-MAN CTL-MAN CTL-MAN CTL-MAN CTL-MAN
 018-095 018-101 018-410 018-411 018-413 018-414 018-415 018-416

Terrenos comprendidos dentro de la zona No. 230 con excepción de los predios fronteros a las vialidades con valores ya establecidos como valores por tramo a razón de: 735.00
 A continuación se enumeran las manzanas que comprenden esta zona:

ZONA: 230

CTL-MAN CTL-MAN CTL-MAN CTL-MAN CTL-MAN CTL-MAN CTL-MAN CTL-MAN CTL-MAN CTL-MAN CTL-MAN CTL-MAN
 007-002 007-003 007-004 007-005 007-006 007-007 007-008 007-009 007-010 007-011 007-012 007-015
 007-020 007-021 007-022 007-023 007-024 007-025 007-026 007-027 007-055 007-057 007-058 007-059
 007-018 007-060

Terrenos comprendidos dentro de la zona No. 235 con excepción de los predios fronteros a las vialidades con valores ya establecidos como valores por tramo a razón de: 1,575.00
 A continuación se enumeran las manzanas que comprenden esta zona:

ZONA: 235

CTL-MAN CTL-MAN CTL-MAN CTL-MAN CTL-MAN CTL-MAN CTL-MAN CTL-MAN CTL-MAN CTL-MAN CTL-MAN CTL-MAN
 025-001 025-002

Terrenos comprendidos dentro de la zona No. 236 con excepción de los predios fronteros a las vialidades con valores ya establecidos como valores por tramo a razón de: 265.00
 A continuación se enumeran las manzanas que comprenden esta zona:

ZONA: 236

CTL-MAN CTL-MAN CTL-MAN CTL-MAN CTL-MAN CTL-MAN CTL-MAN CTL-MAN CTL-MAN CTL-MAN CTL-MAN CTL-MAN
 025-011 025-008 025-009 025-010 025-016

Terrenos comprendidos dentro de la zona No. 237 con excepción de los predios fronteros a las vialidades con valores ya establecidos como valores por tramo a razón de: 1,050.00
 A continuación se enumeran las manzanas que comprenden esta zona:

ZONA: 237

CTL-MAN CTL-MAN CTL-MAN CTL-MAN CTL-MAN CTL-MAN CTL-MAN CTL-MAN CTL-MAN CTL-MAN CTL-MAN CTL-MAN
 025-012 025-013 025-014 025-015

Terrenos comprendidos dentro de la zona No. 240 con excepción de los predios fronteros a las vialidades con valores ya establecidos como valores por tramo a razón de: 1,365.00
 A continuación se enumeran las manzanas que comprenden esta zona:

MUNICIPIO: *Mazatlán*

POBLACIÓN: *Mazatlán*

VIALIDAD	TRAMO											VALOR X M2 (\$)
----------	-------	--	--	--	--	--	--	--	--	--	--	-----------------

CTL-MAN CTL-MAN CTL-MAN CTL-MAN CTL-MAN CTL-MAN CTL-MAN CTL-MAN CTL-MAN CTL-MAN CTL-MAN CTL-MAN
025-003

Terrenos comprendidos dentro de la zona No. 248 con excepción de los predios fronteros a las vialidades con valores ya establecidos como valores por tramo a razón de: 790.00
A continuación se enumeran las manzanas que comprenden esta zona:

ZONA: 248

CTL-MAN CTL-MAN CTL-MAN CTL-MAN CTL-MAN CTL-MAN CTL-MAN CTL-MAN CTL-MAN CTL-MAN CTL-MAN CTL-MAN
017-064 017-065 017-300

Terrenos comprendidos dentro de la zona No. 249 con excepción de los predios fronteros a las vialidades con valores ya establecidos como valores por tramo a razón de: 630.00
A continuación se enumeran las manzanas que comprenden esta zona:

ZONA: 249

CTL-MAN CTL-MAN CTL-MAN CTL-MAN CTL-MAN CTL-MAN CTL-MAN CTL-MAN CTL-MAN CTL-MAN CTL-MAN CTL-MAN
007-001 007-013 007-014 007-015 007-016 007-017 007-026 007-029 007-030 007-031 007-032 007-033
007-034 007-035 007-036 007-037 007-038 007-039 007-040 007-041 007-042 007-043 007-044 007-045
007-046 007-047 007-048 007-049 007-050 007-051 007-052 007-053 007-054 007-056 007-061 007-062

Terrenos comprendidos dentro de la zona No. 250 con excepción de los predios fronteros a las vialidades con valores ya establecidos como valores por tramo a razón de: 630.00
A continuación se enumeran las manzanas que comprenden esta zona:

ZONA: 250

CTL-MAN CTL-MAN CTL-MAN CTL-MAN CTL-MAN CTL-MAN CTL-MAN CTL-MAN CTL-MAN CTL-MAN CTL-MAN CTL-MAN
003-001 003-002 003-003 003-004 003-005 003-006 003-007 003-008 003-015 003-016 003-017 003-018
003-019 003-020 003-021 003-022 003-023 003-024 003-025 003-026 003-027 003-028 003-029 003-030
003-031 003-032 003-035 003-036 003-037 003-039 003-040 003-041 003-042 003-043 003-044 003-045
003-046 003-047 003-048 003-049 003-050 003-051 003-052 003-053 003-054 003-055 003-057 003-058
003-059 003-061 003-062 003-063 003-076 003-077 003-095 003-096 003-097 003-098 003-099

Terrenos comprendidos dentro de la zona No. 251 con excepción de los predios fronteros a las vialidades con valores ya establecidos como valores por tramo a razón de: 630.00
A continuación se enumeran las manzanas que comprenden esta zona:

ZONA: 251

CTL-MAN CTL-MAN CTL-MAN CTL-MAN CTL-MAN CTL-MAN CTL-MAN CTL-MAN CTL-MAN CTL-MAN CTL-MAN CTL-MAN
006-001 006-002 006-003 006-004 006-005 006-006 006-007 006-008 006-009 006-010 006-011 006-012
006-013 006-014 006-015 006-016 006-017 006-018 006-019 006-020 006-021 006-022 006-023 006-024
006-025 006-026 006-027 006-028 006-035 006-036 006-037 006-063

Terrenos comprendidos dentro de la zona No. 252 con excepción de los predios fronteros a las vialidades con valores ya establecidos como valores por tramo a razón de: 1,050.00
A continuación se enumeran las manzanas que comprenden esta zona:

ZONA: 252

MUNICIPIO: *Mazatlán*

POBLACIÓN: *Mazatlán*

VIALIDAD	TRAMO											VALOR X M2 (\$)	FAC DEM	
CTL-MAN	CTL-MAN	CTL-MAN	CTL-MAN	CTL-MAN	CTL-MAN	CTL-MAN	CTL-MAN	CTL-MAN	CTL-MAN	CTL-MAN	CTL-MAN	CTL-MAN		
002-001	002-002	002-003	002-004	002-005	002-006	002-007	002-008	002-009	002-010	002-011	002-012			
002-013	002-014	002-015	002-016	002-018	002-019	002-020	002-021	002-022	002-023	002-024	002-025			
002-026	002-027	002-028	002-029	002-030	002-031	002-032	002-033	002-034	002-035	002-036	002-037			
002-038	002-039	002-040	002-041	002-042	002-043	002-044	002-045	002-046	002-047	002-048	002-049			
002-050	002-051	002-052	002-053	002-054	002-055	002-056	002-057	002-058	002-059	002-060	002-017			

Terrenos comprendidos dentro de la zona No. 253 con excepción de los predios fronteros a las vialidades con valores ya establecidos como valores por tramo a razón de: 945.00
 A continuación se enumeran las manzanas que comprenden esta zona:

ZONA: 253

CTL-MAN	CTL-MAN	CTL-MAN	CTL-MAN	CTL-MAN	CTL-MAN	CTL-MAN	CTL-MAN	CTL-MAN	CTL-MAN	CTL-MAN	CTL-MAN
005-001	005-002	005-003	005-004	005-005	005-006	005-007	005-008	005-009	005-010	005-011	005-012
005-013	005-014	005-015	005-016	005-017	005-018	005-020	005-021	005-022	005-023	005-025	005-026
005-027	005-019										

Terrenos comprendidos dentro de la zona No. 254 con excepción de los predios fronteros a las vialidades con valores ya establecidos como valores por tramo a razón de: 735.00
 A continuación se enumeran las manzanas que comprenden esta zona:

ZONA: 254

CTL-MAN	CTL-MAN	CTL-MAN	CTL-MAN	CTL-MAN	CTL-MAN	CTL-MAN	CTL-MAN	CTL-MAN	CTL-MAN	CTL-MAN	CTL-MAN
001-002	001-003	001-004	001-005	001-007	001-008	001-009	001-011	001-012	001-013	001-014	001-015
001-016	001-017	001-018	001-020	001-021	001-022	001-023	001-024	001-025	001-026	001-027	001-028
001-029	001-030	001-032	001-037	001-038	001-040	001-041	001-048	001-049	001-050	001-051	001-058
001-059	001-057	001-001	001-006								

Terrenos comprendidos dentro de la zona No. 255 con excepción de los predios fronteros a las vialidades con valores ya establecidos como valores por tramo a razón de: 1,050.00
 A continuación se enumeran las manzanas que comprenden esta zona:

ZONA: 255

CTL-MAN	CTL-MAN	CTL-MAN	CTL-MAN	CTL-MAN	CTL-MAN	CTL-MAN	CTL-MAN	CTL-MAN	CTL-MAN	CTL-MAN	CTL-MAN
004-001	004-002	004-003	004-004	004-005	004-006	004-007	004-008	004-009	004-010	004-011	004-012
004-013	004-014	004-015	004-016	004-017	004-018	004-019	004-020	004-021	004-022	004-023	004-024
004-025	004-026	004-027	004-028	004-029	004-030	004-031	004-032	004-033	004-034	004-037	004-038
004-039	004-040										

Terrenos comprendidos dentro de la zona No. 256 con excepción de los predios fronteros a las vialidades con valores ya establecidos como valores por tramo a razón de: 1,575.00
 A continuación se enumeran las manzanas que comprenden esta zona:

ZONA: 256

CTL-MAN	CTL-MAN	CTL-MAN	CTL-MAN	CTL-MAN	CTL-MAN	CTL-MAN	CTL-MAN	CTL-MAN	CTL-MAN	CTL-MAN	CTL-MAN
024-585	024-586	024-584									

Terrenos comprendidos dentro de la zona No. 257 con excepción de los predios fronteros a las vialidades

MUNICIPIO: *Mazatlán*

POBLACIÓN: *Mazatlán*

VIALIDAD	TRAMO	VALOR X M2 (\$)	FAC DEM
----------	-------	----------------------	------------

con valores ya establecidos como valores por tramo a razón de: 2,100.00

A continuación se enumeran las manzanas que comprenden esta zona:

ZONA: 257

CTL-MAN CTL-MAN CTL-MAN CTL-MAN CTL-MAN CTL-MAN CTL-MAN CTL-MAN CTL-MAN CTL-MAN CTL-MAN CTL-MAN
024-583

Terrenos comprendidos dentro de la zona No. 258 con excepción de los predios fronteros a las vialidades con valores ya establecidos como valores por tramo a razón de: 1,575.00

A continuación se enumeran las manzanas que comprenden esta zona:

ZONA: 259

CTL-MAN CTL-MAN CTL-MAN CTL-MAN CTL-MAN CTL-MAN CTL-MAN CTL-MAN CTL-MAN CTL-MAN CTL-MAN CTL-MAN
024-581 024-582 024-580

Terrenos comprendidos dentro de la zona No. 259 con excepción de los predios fronteros a las vialidades con valores ya establecidos como valores por tramo a razón de: 1,575.00

A continuación se enumeran las manzanas que comprenden esta zona:

ZONA: 259

CTL-MAN CTL-MAN CTL-MAN CTL-MAN CTL-MAN CTL-MAN CTL-MAN CTL-MAN CTL-MAN CTL-MAN CTL-MAN CTL-MAN
024-587

Terrenos comprendidos dentro de la zona No. 260 con excepción de los predios fronteros a las vialidades con valores ya establecidos como valores por tramo a razón de: 1,365.00

A continuación se enumeran las manzanas que comprenden esta zona:

ZONA: 260

CTL-MAN CTL-MAN CTL-MAN CTL-MAN CTL-MAN CTL-MAN CTL-MAN CTL-MAN CTL-MAN CTL-MAN CTL-MAN CTL-MAN
024-588

Terrenos comprendidos dentro de la zona No. 261 con excepción de los predios fronteros a las vialidades con valores ya establecidos como valores por tramo a razón de: 1,050.00

A continuación se enumeran las manzanas que comprenden esta zona:

ZONA: 261

CTL-MAN CTL-MAN CTL-MAN CTL-MAN CTL-MAN CTL-MAN CTL-MAN CTL-MAN CTL-MAN CTL-MAN CTL-MAN CTL-MAN
024-576

Terrenos comprendidos dentro de la zona No. 262 con excepción de los predios fronteros a las vialidades con valores ya establecidos como valores por tramo a razón de: 945.00

A continuación se enumeran las manzanas que comprenden esta zona:

ZONA: 262

CTL-MAN CTL-MAN CTL-MAN CTL-MAN CTL-MAN CTL-MAN CTL-MAN CTL-MAN CTL-MAN CTL-MAN CTL-MAN CTL-MAN
024-600 024-577 024-578 024-579 024-640 024-615 024-617 024-623 024-619 024-618 024-621 024-622
024-624 024-625 024-620 024-627 024-626 024-650 024-652 024-653 024-654 024-655 024-656 024-657
024-658 024-659 024-660 024-661 024-663 024-664 024-665 024-666 024-667 024-668 024-669 024-670

VALIDAD												TRAMO												VALOR X M2	FAC
																								(\$)	DEM
021-671	021-672	021-673	021-674	021-675	021-676	021-677	021-678	021-679	021-680	021-681	021-682	024-683	024-684	024-685	024-686	024-687	024-688	024-689	024-690	024-691	024-692	024-693	024-694		
021-682	021-683	021-684	021-685	021-686	021-687	021-688	021-689	021-690	021-691	021-692	021-693	024-694	024-695	024-696	024-697	024-698	024-699	024-700	024-701	024-702	024-703	024-704	024-705		

Terrenos comprendidos dentro de la zona No. 264 con excepción de los predios fronteros a las vialidades con valores ya establecidos como valores por tramo a razón de:

420.00

A continuación se enumeran las manzanas que comprenden esta zona:

ZONA: 264

CTL-MAN CTL-MAN CTL-MAN CTL-MAN CTL-MAN CTL-MAN CTL-MAN CTL-MAN CTL-MAN CTL-MAN CTL-MAN CTL-MAN
024-345 024-346

Terrenos comprendidos dentro de la zona No. 265 con excepción de los predios fronteros a las vialidades con valores ya establecidos como valores por tramo a razón de:

525.00

A continuación se enumeran las manzanas que comprenden esta zona:

ZONA: 265

CTL-MAN CTL-MAN CTL-MAN CTL-MAN CTL-MAN CTL-MAN CTL-MAN CTL-MAN CTL-MAN CTL-MAN CTL-MAN CTL-MAN
029-084 029-085 029-086 029-087 029-088 029-089 029-090 029-091 029-092 029-093 029-094 029-095
029-096 029-097 029-098 029-099 029-100 029-101

Terrenos comprendidos dentro de la zona No. 270 con excepción de los predios fronteros a las vialidades con valores ya establecidos como valores por tramo a razón de:

210.00

A continuación se enumeran las manzanas que comprenden esta zona:

ZONA: 270

CTL-MAN CTL-MAN CTL-MAN CTL-MAN CTL-MAN CTL-MAN CTL-MAN CTL-MAN CTL-MAN CTL-MAN CTL-MAN CTL-MAN
021-020 021-021 021-022 021-023 021-024 021-025 021-026 021-027 021-028 021-029 021-030

Terrenos comprendidos dentro de la zona No. 272 con excepción de los predios fronteros a las vialidades con valores ya establecidos como valores por tramo a razón de:

525.00

A continuación se enumeran las manzanas que comprenden esta zona:

ZONA: 272

CTL-MAN CTL-MAN CTL-MAN CTL-MAN CTL-MAN CTL-MAN CTL-MAN CTL-MAN CTL-MAN CTL-MAN CTL-MAN CTL-MAN
029-453 029-454 029-455

Terrenos comprendidos dentro de la zona No. 273 con excepción de los predios fronteros a las vialidades con valores ya establecidos como valores por tramo a razón de:

160.00

A continuación se enumeran las manzanas que comprenden esta zona:

ZONA: 273

CTL-MAN CTL-MAN CTL-MAN CTL-MAN CTL-MAN CTL-MAN CTL-MAN CTL-MAN CTL-MAN CTL-MAN CTL-MAN CTL-MAN
032-246 032-247 032-248 032-249 032-250 032-251 032-252 032-253 032-254 032-255 032-256

Terrenos comprendidos dentro de la zona No. 274 con excepción de los predios fronteros a las vialidades con valores ya establecidos como valores por tramo a razón de:

525.00

A continuación se enumeran las manzanas que comprenden esta zona:

MUNICIPIO: Mazatlán

POBLACIÓN: Mazatlán

VALIDAD												TRAMO	VALOR X M2 (\$)	FAC DEM
CTL-HAN	CTL-HAN	CTL-HAN	CTL-HAN	CTL-HAN	CTL-HAN	CTL-HAN	CTL-HAN	CTL-HAN	CTL-HAN	CTL-HAN	CTL-HAN	CTL-HAN		
017-259	017-261	017-262	017-263	017-264	017-274	017-275	017-276	017-277	017-278	017-279	017-280			
017-281	017-282	017-283	017-284	017-285	017-286	017-287	017-288	017-289	017-290	017-291	017-297			
017-293	017-294	017-295	017-296	017-297	017-298	017-299	017-300	017-301	017-302	017-303	017-304			
017-305	017-306	017-260												

Terrenos comprendidos dentro de la zona No. 282 con excepción de los predios fronteros a las vialidades con valores ya establecidos como valores por tramo a razón de: 420.00
A continuación se enumeran las manzanas que comprenden esta zona:

ZONA: 282

CTL-HAN	CTL-HAN	CTL-HAN	CTL-HAN	CTL-HAN	CTL-HAN	CTL-HAN	CTL-HAN	CTL-HAN	CTL-HAN	CTL-HAN	CTL-HAN	CTL-HAN		
017-002	017-003	017-004	017-005	017-006	017-007	017-008	017-009	017-021	017-028	017-026				

Terrenos comprendidos dentro de la zona No. 283 con excepción de los predios fronteros a las vialidades con valores ya establecidos como valores por tramo a razón de: 160.00
A continuación se enumeran las manzanas que comprenden esta zona:

ZONA: 283

CTL-HAN	CTL-HAN	CTL-HAN	CTL-HAN	CTL-HAN	CTL-HAN	CTL-HAN	CTL-HAN	CTL-HAN	CTL-HAN	CTL-HAN	CTL-HAN	CTL-HAN		
021-066	021-168	021-169	021-170	021-171	021-172	021-173	021-174	021-175	021-176	021-177	021-178			
021-179	021-180	021-181	021-182	021-183	021-184	021-185	021-186	021-187	021-188	021-189	021-167			
021-205	021-206	021-207	021-208	021-209										

Terrenos comprendidos dentro de la zona No. 286 con excepción de los predios fronteros a las vialidades con valores ya establecidos como valores por tramo a razón de: 315.00
A continuación se enumeran las manzanas que comprenden esta zona:

ZONA: 286

CTL-HAN	CTL-HAN	CTL-HAN	CTL-HAN	CTL-HAN	CTL-HAN	CTL-HAN	CTL-HAN	CTL-HAN	CTL-HAN	CTL-HAN	CTL-HAN	CTL-HAN		
029-122	029-124	029-125	029-126	029-112	029-133	029-123	029-605	029-604	029-606	029-607	029-603			
029-608														

Terrenos comprendidos dentro de la zona No. 289 con excepción de los predios fronteros a las vialidades con valores ya establecidos como valores por tramo a razón de: 525.00
A continuación se enumeran las manzanas que comprenden esta zona:

ZONA: 289

CTL-HAN	CTL-HAN	CTL-HAN	CTL-HAN	CTL-HAN	CTL-HAN	CTL-HAN	CTL-HAN	CTL-HAN	CTL-HAN	CTL-HAN	CTL-HAN	CTL-HAN		
029-302	029-304	029-305	029-306	029-307	029-308	029-309	029-310	029-312	029-550	029-498	029-499			
029-507	029-503	029-504	029-505	029-506	029-522	029-508	029-509	029-510	029-511	029-512	029-513			
029-511	029-515	029-516	029-519	029-518	029-520	029-521	029-517	029-533	029-535	029-534	029-536			
029-537	029-521	029-524	029-525	029-526	029-527	029-528	029-529	029-530	029-507	029-546	029-547			
029-548	029-549	029-551	029-553	029-552	029-554	029-555	029-556	029-559	029-557	029-558	029-560			
029-561	029-552	029-563	029-564	029-565	029-566	029-538	029-592	029-593	029-590	029-303				

Terrenos comprendidos dentro de la zona No. 292 con excepción de los predios fronteros a las vialidades con valores ya establecidos como valores por tramo a razón de: 525.00

VIALIDAD	TRAMO	VALOR X M ² (S)	F/ DE
----------	-------	-------------------------------	----------

A continuación se enumeran las manzanas que comprenden esta zona:

ZONA: 292

CTL-MAN	CTL-MAN	CTL-MAN	CTL-MAN	CTL-MAN	CTL-MAN	CTL-MAN	CTL-MAN	CTL-MAN	CTL-MAN	CTL-MAN	CTL-MAN
034-101	034-102	034-103	034-104	034-106	034-107	034-108	034-109	034-110	034-117	034-116	034-118
034-120	034-121	034-122	034-123	034-124	034-125	034-126	034-105				

Terrenos comprendidos dentro de la zona No. 292 con excepción de los predios fronteros a las vialidades con valores ya establecidos como valores por tramo a razón de:

370.00

A continuación se enumeran las manzanas que comprenden esta zona:

ZONA: 293

CTL-MAN	CTL-MAN	CTL-MAN	CTL-MAN	CTL-MAN	CTL-MAN	CTL-MAN	CTL-MAN	CTL-MAN	CTL-MAN	CTL-MAN	CTL-MAN
027-060	027-038	027-039	027-040	027-041	027-042	027-043	027-044	027-045	027-046	027-047	027-048
027-049	027-050	027-051	027-052	027-053	027-054	027-055	027-056	027-057	027-059	027-061	027-062
027-063	027-064	027-066	027-067	027-065	027-068	027-069	027-070	027-071	027-072	027-073	027-074
027-075	027-076	027-078	027-077	027-079	027-080	027-081	027-082	027-083	027-109	027-087	027-088
027-089	027-090	027-091	027-092	027-093	027-094	027-095	027-096	027-097	027-098	027-099	027-100
027-101	027-102	027-084	027-086	027-103	027-104	027-105	027-106	027-107	027-108	027-110	027-111
027-112	027-113	027-114	027-115	027-116	027-117	027-118	027-119	027-120	027-122	027-121	027-123
027-124	027-126	027-125	027-132	027-129	027-130	027-128	027-131	027-133	027-135	027-134	027-136
027-137	027-124	027-138	027-139	027-140	027-141	027-142	027-143	027-144	027-145	027-146	027-147
027-148	027-149	027-150	027-151	027-152	027-155	027-154	027-153	027-156	027-157	027-158	027-159
027-160	027-161	027-162	027-163	027-164	027-165	027-166					

Terrenos comprendidos dentro de la zona No. 293 con excepción de los predios fronteros a las vialidades con valores ya establecidos como valores por tramo a razón de:

630.00

A continuación se enumeran las manzanas que comprenden esta zona:

ZONA: 296

CTL-MAN	CTL-MAN	CTL-MAN	CTL-MAN	CTL-MAN	CTL-MAN	CTL-MAN	CTL-MAN	CTL-MAN	CTL-MAN	CTL-MAN	CTL-MAN
023-089	023-143	023-079	023-080	023-081	023-082	023-083	023-056	023-057	023-058	023-059	023-060
023-061	023-100	023-101	023-102	023-103	023-104	023-106	023-105	023-107	023-108	023-110	023-109
023-111	023-113	023-112	023-055	023-088	023-089	023-090	023-091	023-092	023-093	023-094	023-095
023-096	023-097	023-087	023-114	023-115	023-116	023-117	023-118	023-119	023-120	023-121	023-122
023-123	023-124	023-125	023-126	023-127	023-128	023-129	023-130	023-131	023-132	023-133	023-134
023-135	023-136	023-084	023-138	023-140	023-139	023-141	023-142	023-144	023-145	023-146	023-147
023-148	023-149	023-150	023-151	023-152	023-153	023-154	023-155	023-156	023-157	023-158	023-159
023-160	023-161	023-162	023-163	023-086	023-165	023-166	023-167	023-168	023-170	023-171	023-172
023-173	023-174	023-175	023-176	023-177	023-178	023-137	023-179	023-180	023-181	023-182	023-183
023-184	023-085	023-186	023-187	023-188	023-208	023-209	023-210	023-211	023-217	023-055	023-169
023-280	023-279	023-201	023-282	023-164	023-213	023-203	023-338	024-358	023-428	023-432	023-445
023-446	023-447	023-449	023-459	023-450	023-451	023-453	023-452	023-456	023-457	023-458	023-460
023-461	023-462	023-463	023-464	023-465	023-466	023-467	023-468	023-469	023-470	023-471	023-472
023-473	023-474	023-475	023-476	023-477	023-478	023-479	023-480	023-481	023-482	023-444	023-483
023-448	023-185	023-454									

Terrenos comprendidos dentro de la zona No. 296 con excepción de los predios fronteros a las vialidades con valores ya establecidos como valores por tramo a razón de:

525.00

MUNICIPIO: *Mazatlán*

POBLACIÓN: *Mazatlán*

VIALIDAD	TRAMO	VALOR X M2 (\$)	FAC DEM
----------	-------	----------------------	------------

A continuación se enumeran las manzanas que comprenden esta zona:

ZONA: 299

CTL-MAN	CTL-MAN	CTL-MAN	CTL-MAN	CTL-MAN	CTL-MAN	CTL-MAN	CTL-MAN	CTL-MAN	CTL-MAN	CTL-MAN	CTL-MAN
024-363	024-349	024-350	024-351	024-352	024-348	024-364	024-365	024-366	024-367	024-368	024-369
024-370	024-371	024-372	024-373								

Terrenos comprendidos dentro de la zona No. 300 con excepción de los predios fronteros a las vialidades con valores ya establecidos como valores por tramo a razón de:

630.00

A continuación se enumeran las manzanas que comprenden esta zona:

ZONA: 300

CTL-MAN	CTL-MAN	CTL-MAN	CTL-MAN	CTL-MAN	CTL-MAN	CTL-MAN	CTL-MAN	CTL-MAN	CTL-MAN	CTL-MAN	CTL-MAN
022-325	022-326	022-327	022-328	022-329	022-330	022-331	022-332	022-333	022-334	022-335	022-336
022-337	022-338	022-339	022-340	022-341	022-342	022-343	022-344	022-345	022-346	022-347	022-348
022-349	022-350	022-351	022-352	022-353	022-354	022-355	022-356	022-357	022-358	022-359	022-360
022-361	022-362	022-363	022-364	022-365	022-366	022-367	022-368	022-369	022-370	022-371	022-372
022-373	022-374	022-375	022-376	022-377	022-378	022-379	022-380	022-381	022-382	022-383	022-384
022-385	022-386	022-387	022-388	022-389	022-390	022-391	022-392	022-393	022-394	022-395	022-396
022-397	022-398	022-399	022-400	022-401	022-402	022-403	022-404	022-405	022-406	022-407	022-408
022-409	022-410	022-411	022-412	022-413	022-414	022-415	022-416	022-417	022-418	022-419	022-420

Terrenos comprendidos dentro de la zona No. 301 con excepción de los predios fronteros a las vialidades con valores ya establecidos como valores por tramo a razón de:

525.00

A continuación se enumeran las manzanas que comprenden esta zona:

ZONA: 301

CTL-MAN	CTL-MAN	CTL-MAN	CTL-MAN	CTL-MAN	CTL-MAN	CTL-MAN	CTL-MAN	CTL-MAN	CTL-MAN	CTL-MAN	CTL-MAN
032-298	032-297	032-295	032-300	032-301	032-302	032-303	032-304	032-305	032-306	032-307	032-308
032-309	032-310	032-311	032-312	032-313	032-314	032-315	032-316	032-317	032-318	032-319	032-320

Terrenos comprendidos dentro de la zona No. 305 con excepción de los predios fronteros a las vialidades con valores ya establecidos como valores por tramo a razón de:

1,575.00

A continuación se enumeran las manzanas que comprenden esta zona:

ZONA: 305

CTL-MAN	CTL-MAN	CTL-MAN	CTL-MAN	CTL-MAN	CTL-MAN	CTL-MAN	CTL-MAN	CTL-MAN	CTL-MAN	CTL-MAN	CTL-MAN
030-008	030-009	030-010	030-011	030-012	030-013	030-014	030-015	030-016	030-017	030-018	030-019

Terrenos comprendidos dentro de la zona No. 306 con excepción de los predios fronteros a las vialidades con valores ya establecidos como valores por tramo a razón de:

475.00

A continuación se enumeran las manzanas que comprenden esta zona:

ZONA: 306

CTL-MAN	CTL-MAN	CTL-MAN	CTL-MAN	CTL-MAN	CTL-MAN	CTL-MAN	CTL-MAN	CTL-MAN	CTL-MAN	CTL-MAN	CTL-MAN
032-323	032-324	032-325	032-326	032-327	032-328	032-329	032-330	032-331	032-332	032-333	032-334

Terrenos comprendidos dentro de la zona No. 308 con excepción de los predios fronteros a las vialidades con valores ya establecidos como valores por tramo a razón de:

85.00

VIALIDAD	TRAMO	VALOR X M2 (\$)	FAC DEM
----------	-------	----------------------	------------

A continuación se enumeran las manzanas que comprenden esta zona:

ZONA: 308

CTL-MAN CTL-MAN CTL-MAN CTL-MAN CTL-MAN CTL-MAN CTL-MAN CTL-MAN CTL-MAN CTL-MAN CTL-MAN CTL-MAN
021-210 021-217 021-218 021-220 021-221 021-222 021-224 021-223 021-225 021-226 021-227

Terrenos comprendidos dentro de la zona No. 308 con excepción de los predios fronteros a las vialidades con valores ya establecidos como valores por tramo a razón de:

735.00

A continuación se enumeran las manzanas que comprenden esta zona:

ZONA: 309

CTL-MAN CTL-MAN CTL-MAN CTL-MAN CTL-MAN CTL-MAN CTL-MAN CTL-MAN CTL-MAN CTL-MAN CTL-MAN CTL-MAN
029-502 029-504 029-505 029-503

Terrenos comprendidos dentro de la zona No. 310 con excepción de los predios fronteros a las vialidades con valores ya establecidos como valores por tramo a razón de:

475.00

A continuación se enumeran las manzanas que comprenden esta zona:

ZONA: 310

CTL-MAN CTL-MAN CTL-MAN CTL-MAN CTL-MAN CTL-MAN CTL-MAN CTL-MAN CTL-MAN CTL-MAN CTL-MAN CTL-MAN
034-120 034-129 034-130 034-131 034-132 034-133 034-134 034-135 034-136 034-137 034-138 034-160
034-161 034-162 034-163 034-164 034-165 034-166 034-167 034-168 034-169 034-289 034-286 034-288
034-287 034-290 034-292 034-291 034-293 034-294 034-295 034-297 034-296 034-298 034-299 034-300
034-285

Terrenos comprendidos dentro de la zona No. 312 con excepción de los predios fronteros a las vialidades con valores ya establecidos como valores por tramo a razón de:

475.00

A continuación se enumeran las manzanas que comprenden esta zona:

ZONA: 312

CTL-MAN CTL-MAN CTL-MAN CTL-MAN CTL-MAN CTL-MAN CTL-MAN CTL-MAN CTL-MAN CTL-MAN CTL-MAN CTL-MAN
032-495 032-491 032-492 032-493 032-494 032-496 032-497 032-498 032-499 032-500 032-502 032-501
032-503 032-504 032-505 032-506 032-507 032-508 032-509 034-343 034-344 034-345 034-346 034-347
034-348 034-349 034-350 034-351

Terrenos comprendidos dentro de la zona No. 313 con excepción de los predios fronteros a las vialidades con valores ya establecidos como valores por tramo a razón de:

1,155.00

A continuación se enumeran las manzanas que comprenden esta zona:

ZONA: 313

CTL-MAN CTL-MAN CTL-MAN CTL-MAN CTL-MAN CTL-MAN CTL-MAN CTL-MAN CTL-MAN CTL-MAN CTL-MAN CTL-MAN
022-411 022-412 022-413 022-414 022-415 022-416

Terrenos comprendidos dentro de la zona No. 314 con excepción de los predios fronteros a las vialidades con valores ya establecidos como valores por tramo a razón de:

525.00

A continuación se enumeran las manzanas que comprenden esta zona:

ZONA: 314

MUNICIPIO: *Mazatlán*

POBLACIÓN: *Mazatlán*

VIALIDAD	TRAMO	VALOR X M2 (\$)	FAC DEN
033-314 033-315 033-317 033-318 033-316 033-319			

Terrenos comprendidos dentro de la zona No. 320 con excepción de los predios fronteros a las vialidades con valores ya establecidos como valores por tramo a razón de: 525.00
 A continuación se enumeran las manzanas que comprenden esta zona:

ZONA: 320

CTL-MAN	CTL-MAN	CTL-MAN	CTL-MAN	CTL-MAN	CTL-MAN	CTL-MAN	CTL-MAN	CTL-MAN	CTL-MAN	CTL-MAN	CTL-MAN
033-334	033-336	033-342	033-330	033-321	033-322	033-323	033-325	033-326	033-327	033-328	033-329
033-332	033-331	033-320	033-333	033-335	033-336	033-337	033-338	033-339	033-340	033-341	033-324
033-343	033-344	033-345	033-346	033-347	033-348	033-349	033-350	033-351	033-352	033-351	

Terrenos comprendidos dentro de la zona No. 321 con excepción de los predios fronteros a las vialidades con valores ya establecidos como valores por tramo a razón de: 1,050.00
 A continuación se enumeran las manzanas que comprenden esta zona:

ZONA: 321

CTL-MAN	CTL-MAN	CTL-MAN	CTL-MAN	CTL-MAN	CTL-MAN	CTL-MAN	CTL-MAN	CTL-MAN	CTL-MAN	CTL-MAN	CTL-MAN
025-017	025-018	025-019	025-020	025-021	025-022	025-023	025-026	025-027	025-025	025-029	025-030
025-031	025-032	025-033	025-034								

Terrenos comprendidos dentro de la zona No. 322 con excepción de los predios fronteros a las vialidades con valores ya establecidos como valores por tramo a razón de: 945.00
 A continuación se enumeran las manzanas que comprenden esta zona:

ZONA: 322

CTL-MAN	CTL-MAN	CTL-MAN	CTL-MAN	CTL-MAN	CTL-MAN	CTL-MAN	CTL-MAN	CTL-MAN	CTL-MAN	CTL-MAN	CTL-MAN
024-600	024-601	024-602	024-603	024-604	024-605	024-606	024-607	024-608	024-609	024-610	024-611
024-614	024-611										

Terrenos comprendidos dentro de la zona No. 324 con excepción de los predios fronteros a las vialidades con valores ya establecidos como valores por tramo a razón de: 735.00
 A continuación se enumeran las manzanas que comprenden esta zona:

ZONA: 324

CTL-MAN	CTL-MAN	CTL-MAN	CTL-MAN	CTL-MAN	CTL-MAN	CTL-MAN	CTL-MAN	CTL-MAN	CTL-MAN	CTL-MAN	CTL-MAN
032-544	032-545	032-546	032-547	032-548							

Terrenos comprendidos dentro de la zona No. 325 con excepción de los predios fronteros a las vialidades con valores ya establecidos como valores por tramo a razón de: 420.00
 A continuación se enumeran las manzanas que comprenden esta zona:

ZONA: 325

CTL-MAN	CTL-MAN	CTL-MAN	CTL-MAN	CTL-MAN	CTL-MAN	CTL-MAN	CTL-MAN	CTL-MAN	CTL-MAN	CTL-MAN	CTL-MAN
021-254	021-255	021-256	021-258	021-259	021-260	021-261	021-262	021-263	021-264	021-265	021-266
021-267	021-270	021-271	021-283	021-291	021-282	021-287	021-286	021-285	021-284	021-288	021-289
021-290	021-293	021-294	021-257	021-292	021-253	021-332	021-333	021-334	021-335	021-336	021-337
021-338	021-339	021-340	021-341	021-342	021-343	021-344	021-345	021-346	021-347	021-348	021-349

VIALIDAD	TRAMO								VALOR X M2 (\$)	FAC DEM
021-350	021-351	021-352	021-353	021-354	021-355	021-356	021-357	021-358		

Terrenos comprendidos dentro de la zona No. 326 con excepción de los predios fronteros a las vialidades con valores ya establecidos como valores por tramo a razón de:

1,155.00

A continuación se enumeran las manzanas que comprenden esta zona:

ZONA: 326

CTL-MAN CTL-MAN CTL-MAN CTL-MAN CTL-MAN CTL-MAN CTL-MAN CTL-MAN CTL-MAN CTL-MAN CTL-MAN CTL-MAN
023-287 023-288 023-289 023-289 023-289 023-290 023-292 023-314 023-313 023-285 023-284 023-331
023-332 023-333 023-334 023-335

Terrenos comprendidos dentro de la zona No. 327 con excepción de los predios fronteros a las vialidades con valores ya establecidos como valores por tramo a razón de:

1,575.00

A continuación se enumeran las manzanas que comprenden esta zona:

ZONA: 327

CTL-MAN CTL-MAN CTL-MAN CTL-MAN CTL-MAN CTL-MAN CTL-MAN CTL-MAN CTL-MAN CTL-MAN CTL-MAN CTL-MAN
024-635 024-636 024-637 024-638

Terrenos comprendidos dentro de la zona No. 328 con excepción de los predios fronteros a las vialidades con valores ya establecidos como valores por tramo a razón de:

1,365.00

A continuación se enumeran las manzanas que comprenden esta zona:

ZONA: 328

CTL-MAN CTL-MAN CTL-MAN CTL-MAN CTL-MAN CTL-MAN CTL-MAN CTL-MAN CTL-MAN CTL-MAN CTL-MAN CTL-MAN
024-639 024-640 024-641

Terrenos comprendidos dentro de la zona No. 329 con excepción de los predios fronteros a las vialidades con valores ya establecidos como valores por tramo a razón de:

735.00

A continuación se enumeran las manzanas que comprenden esta zona:

ZONA: 329

CTL-MAN CTL-MAN CTL-MAN CTL-MAN CTL-MAN CTL-MAN CTL-MAN CTL-MAN CTL-MAN CTL-MAN CTL-MAN CTL-MAN
021-329 021-327 021-296 021-295 021-298 021-301 021-300 021-302 021-303 021-304 021-322 021-323
021-324 021-321

Terrenos comprendidos dentro de la zona No. 330 con excepción de los predios fronteros a las vialidades con valores ya establecidos como valores por tramo a razón de:

130.00

A continuación se enumeran las manzanas que comprenden esta zona:

ZONA: 330

CTL-MAN CTL-MAN CTL-MAN CTL-MAN CTL-MAN CTL-MAN CTL-MAN CTL-MAN CTL-MAN CTL-MAN CTL-MAN CTL-MAN
021-310 021-311 021-312 021-313 021-314 021-315 021-316 021-317 021-318 021-319 021-320 021-309

Terrenos comprendidos dentro de la zona No. 331 con excepción de los predios fronteros a las vialidades con valores ya establecidos como valores por tramo a razón de:

1,155.00

A continuación se enumeran las manzanas que comprenden esta zona:

MUNICIPIO: *Mazatlán*

POBLACIÓN: *Mazatlán*

VIALIDAD	TRAMO	VALOR X M2 (\$)	FAC DENI
----------	-------	-----------------	----------

ZONA: 331

CTL-MAN	CTL-MAN	CTL-MAN	CTL-MAN	CTL-MAN	CTL-MAN	CTL-MAN	CTL-MAN	CTL-MAN	CTL-MAN	CTL-MAN	CTL-MAN
023-342	023-393	023-485	023-296	023-294	023-295	023-297	023-336	023-337	023-340	023-344	023-341
023-345	023-346	023-339	023-484	023-486	023-487	023-143	023-488				

Terrenos comprendidos dentro de la zona No. 331 con excepción de los predios fronteros a las vialidades con valores ya establecidos como valores por tramo a razón de: 1,890.00

A continuación se enumeran las manzanas que comprenden esta zona:

ZONA: 332

CTL-MAN	CTL-MAN	CTL-MAN	CTL-MAN	CTL-MAN	CTL-MAN	CTL-MAN	CTL-MAN	CTL-MAN	CTL-MAN	CTL-MAN	CTL-MAN
024-575											

Terrenos comprendidos dentro de la zona No. 332 con excepción de los predios fronteros a las vialidades con valores ya establecidos como valores por tramo a razón de: 1,155.00

A continuación se enumeran las manzanas que comprenden esta zona:

ZONA: 333

CTL-MAN	CTL-MAN	CTL-MAN	CTL-MAN	CTL-MAN	CTL-MAN	CTL-MAN	CTL-MAN	CTL-MAN	CTL-MAN	CTL-MAN	CTL-MAN
024-642	024-643	024-644	024-645	024-646	024-617	024-648					

Terrenos comprendidos dentro de la zona No. 333 con excepción de los predios fronteros a las vialidades con valores ya establecidos como valores por tramo a razón de: 100.00

A continuación se enumeran las manzanas que comprenden esta zona:

ZONA: 335

CTL-MAN	CTL-MAN	CTL-MAN	CTL-MAN	CTL-MAN	CTL-MAN	CTL-MAN	CTL-MAN	CTL-MAN	CTL-MAN	CTL-MAN	CTL-MAN
035-001	035-002	035-003	035-004	035-005	035-006						

Terrenos comprendidos dentro de la zona No. 335 con excepción de los predios fronteros a las vialidades con valores ya establecidos como valores por tramo a razón de: 525.00

A continuación se enumeran las manzanas que comprenden esta zona:

ZONA: 336

CTL-MAN	CTL-MAN	CTL-MAN	CTL-MAN	CTL-MAN	CTL-MAN	CTL-MAN	CTL-MAN	CTL-MAN	CTL-MAN	CTL-MAN	CTL-MAN	CTL-MAN
034-355	034-403	034-411	034-441	034-586	034-414	034-405	034-406	034-487	034-408	034-409	034-410	
034-411	034-412	034-413	034-416	034-417	034-418	034-419	034-420	034-421	034-422	034-423	034-424	
034-425	034-426	034-427	034-428	034-429	034-430	034-437	034-574	034-440	034-433	034-434	034-435	
034-436	034-437	034-438	034-439	034-442	034-443	034-444	034-448	034-446	034-447	034-445	034-449	
034-450	034-451	034-452	034-453	034-454	034-455	034-456	034-432	034-575	034-576	034-404	034-505	
034-587	034-588	034-589	034-590	034-591	034-592	034-593	034-594	034-595	034-596	034-597	034-598	
034-599	034-615	034-623	034-624	034-625	034-626	034-627	034-628	034-629	034-630	034-642	034-632	
034-633	034-636	034-634	034-635	034-637	034-638	034-639	034-640	034-631	034-643	034-644	034-645	
034-646	034-647	034-648	034-649	034-650	034-600	034-601	034-602	034-603	034-604	034-605	034-641	

Terrenos comprendidos dentro de la zona No. 336 con excepción de los predios fronteros a las vialidades con valores ya establecidos como valores por tramo a razón de: 1,575.00

A continuación se enumeran las manzanas que comprenden esta zona:

VIALIDAD	TRAMO	VALOR X M2 (\$)	FAL DE
----------	-------	-----------------	--------

ZONA: 337

CTL-MAN	CTL-MAN	CTL-MAN	CTL-MAN	CTL-MAN	CTL-MAN	CTL-MAN	CTL-MAN	CTL-MAN	CTL-MAN	CTL-MAN	CTL-MAN
025-023	025-024										

Terrenos comprendidos dentro de la zona No. 338 con excepción de los predios fronteros a las vialidades con valores ya establecidos como valores por tramo a razón de:

735.00

A continuación se enumeran las manzanas que comprenden esta zona:

ZONA: 338

CTL-MAN	CTL-MAN	CTL-MAN	CTL-MAN	CTL-MAN	CTL-MAN	CTL-MAN	CTL-MAN	CTL-MAN	CTL-MAN	CTL-MAN	CTL-MAN
023-315	023-321	023-316	023-317	023-320	023-322	023-323	023-324	023-325	023-326	023-327	023-329
023-330	023-366	023-367	023-368	023-369	023-370	023-371	023-372	023-373	023-374	023-375	023-376
023-377	023-378	023-379	023-380	023-381	023-382	023-383	023-384	023-385	023-386	023-387	023-388
023-390	023-391	023-392	023-393	023-394	023-395	023-396	023-397	023-398	023-399	023-400	023-401
023-402	023-403	023-405	023-406	023-407	023-408	023-409	023-410	023-411	023-412	023-413	023-414
023-415	023-416	023-417	023-418	023-419	023-420	023-421	023-422	023-423	023-424	023-425	023-404
023-365											

Terrenos comprendidos dentro de la zona No. 339 con excepción de los predios fronteros a las vialidades con valores ya establecidos como valores por tramo a razón de:

1,155.00

A continuación se enumeran las manzanas que comprenden esta zona:

ZONA: 339

CTL-MAN	CTL-MAN	CTL-MAN	CTL-MAN	CTL-MAN	CTL-MAN	CTL-MAN	CTL-MAN	CTL-MAN	CTL-MAN	CTL-MAN	CTL-MAN
024-696	024-697	024-698	024-700	024-695							

Terrenos comprendidos dentro de la zona No. 340 con excepción de los predios fronteros a las vialidades con valores ya establecidos como valores por tramo a razón de:

265.00

A continuación se enumeran las manzanas que comprenden esta zona:

ZONA: 340

CTL-MAN	CTL-MAN	CTL-MAN	CTL-MAN	CTL-MAN	CTL-MAN	CTL-MAN	CTL-MAN	CTL-MAN	CTL-MAN	CTL-MAN	CTL-MAN
036-002	036-001	036-004									

Terrenos comprendidos dentro de la zona No. 341 con excepción de los predios fronteros a las vialidades con valores ya establecidos como valores por tramo a razón de:

420.00

A continuación se enumeran las manzanas que comprenden esta zona:

ZONA: 341

CTL-MAN	CTL-MAN	CTL-MAN	CTL-MAN	CTL-MAN	CTL-MAN	CTL-MAN	CTL-MAN	CTL-MAN	CTL-MAN	CTL-MAN	CTL-MAN
034-473	034-399	034-397	034-400	034-402	034-398	034-472	034-459	034-460	034-461	034-462	034-463
034-464	034-465	034-466	034-467	034-468	034-469	034-470	034-471	034-372	034-474	034-476	034-475
034-477	034-479	034-481	034-478	034-480	034-482	034-483	034-484	034-458	034-396	034-395	034-401

Terrenos comprendidos dentro de la zona No. 342 con excepción de los predios fronteros a las vialidades con valores ya establecidos como valores por tramo a razón de:

420.00

A continuación se enumeran las manzanas que comprenden esta zona:

MUNICIPIO: *Mazatlán*

POBLACIÓN: *Mazatlán*

VIALIDAD.												TRAMO	VALOR X M2 (\$)	FAC DEM
021-479	021-398	021-399	021-401	021-402	021-403	021-404	021-405	021-406	021-407	021-408	021-409			
021-410	021-411	021-412	021-413	021-414	021-415	021-416	021-417	021-418	021-419	021-420	021-421			
021-422	021-423	021-424	021-425	021-426	021-427	021-428	021-429	021-430	021-431	021-432	021-433			
021-434	021-435	021-436	021-437	021-438	021-439	021-440	021-441	021-442	021-443	021-444	021-445			
021-446	021-447	021-448	021-449	021-450	021-451	021-452	021-453	021-454	021-455	021-456	021-457			
021-458	021-459	021-460	021-462	021-463	021-464	021-475	021-476	021-477	021-480	021-481	021-482			
021-483	021-484	021-485	021-486	021-487	021-488	021-489	021-490	021-491	021-492	021-493	021-494			
021-495	021-496	021-497	021-498	021-499	021-500	021-450	021-476							

Terrenos comprendidos dentro de la zona No. 349 con excepción de los predios fronteros a las vialidades con valores ya establecidos como valores por tramo a razón de: 1,155.00
 A continuación se enumeran las manzanas que comprenden esta zona:

ZONA: 349

CTL-MAN	CTL-MAN	CTL-MAN	CTL-MAN	CTL-MAN	CTL-MAN	CTL-MAN	CTL-MAN	CTL-MAN	CTL-MAN	CTL-MAN	CTL-MAN	CTL-MAN	CTL-MAN
023-268	023-267	023-265	023-266	023-267	023-268	023-269	023-270	023-271	023-272	023-273	023-274		
023-275	023-277	023-276	023-278	023-433	023-348	023-354	023-328	023-350	023-351	023-352	023-353		
023-355	023-356	023-357	023-358	023-359	023-361	023-362	023-364	023-365	023-363	023-368	023-423		
023-430	023-431	023-434	023-435	023-436	023-437	023-439	023-440	023-441	023-443	023-442	023-483		
023-264	023-349	023-426	023-486	023-480	023-491	023-482	023-483	023-484	023-495				

Terrenos comprendidos dentro de la zona No. 350 con excepción de los predios fronteros a las vialidades con valores ya establecidos como valores por tramo a razón de: 1,200.00
 A continuación se enumeran las manzanas que comprenden esta zona:

ZONA: 350

CTL-MAN	CTL-MAN	CTL-MAN	CTL-MAN	CTL-MAN	CTL-MAN	CTL-MAN	CTL-MAN	CTL-MAN	CTL-MAN	CTL-MAN	CTL-MAN
025-035	025-036	025-037	025-038	025-039	025-040	025-041					

Terrenos comprendidos dentro de la zona No. 351 con excepción de los predios fronteros a las vialidades con valores ya establecidos como valores por tramo a razón de: 200.00
 A continuación se enumeran las manzanas que comprenden esta zona:

ZONA: 351

CTL-MAN	CTL-MAN	CTL-MAN	CTL-MAN	CTL-MAN	CTL-MAN	CTL-MAN	CTL-MAN	CTL-MAN	CTL-MAN	CTL-MAN	CTL-MAN
034-609	034-607	034-609	034-610	034-611	034-612	034-613	034-614	034-615	034-616	034-617	034-618
034-619	034-620	034-621	034-622								

Terrenos comprendidos dentro de la zona No. 353 con excepción de los predios fronteros a las vialidades con valores ya establecidos como valores por tramo a razón de: 500.00
 A continuación se enumeran las manzanas que comprenden esta zona:

ZONA: 353

CTL-MAN	CTL-MAN	CTL-MAN	CTL-MAN	CTL-MAN	CTL-MAN	CTL-MAN	CTL-MAN	CTL-MAN	CTL-MAN	CTL-MAN	CTL-MAN
034-653	034-654	034-655	034-656	034-657	034-658	034-659	034-660	034-661	034-662	034-663	034-664
034-665	034-666	034-667	034-668	034-669							

Terrenos comprendidos dentro de la zona No. 354 con excepción de los predios fronteros a las vialidades

MUNICIPIO: *Mazatlán*POBLACIÓN: *Villa Unión*

VIALIDAD	TRAMO	VALOR X M2 (\$)	FAC DEM
Cuartel 001			
Calle Melchor Ocampo	De Calle 22 de Diciembre a Calle 20 de Noviembre	63.00	
	De Calle 20 de Noviembre a Carretera Internacional	63.00	
Calle General Antonio Rosales	De Calle 20 de Noviembre a Carretera Internacional	315.00	
Calle Miguel Hidalgo	De Calle 5 de Mayo a Carretera Internacional	315.00	
Calle Benito Juárez	De Calle 20 de Noviembre a Carretera Internacional	370.00	
	De Calle 20 de Noviembre a Calle 22 de Diciembre	315.00	
Calle General Ignacio Zaragoza	De Calle 22 de Diciembre a Calle 5 de Mayo	270.00	
Calle Fco. I. Madero	De Calle 22 de Diciembre a Calle 20 de Noviembre	315.00	
	De Calle 20 de Noviembre a Carretera Internacional	315.00	
Calle Jesús Carranza	De Calle 22 de Diciembre a Calle 20 de Noviembre	270.00	
	De Calle 20 de Noviembre a Carretera Internacional	315.00	
Calle Amado Nervo	De Calle Constitución a Calle 16 de Septiembre	270.00	
Calle General Francisco Villa	De Calle 21 de Marzo a Calle Emiliano Zapata II	150.00	
	De Calle Emiliano Zapata II a Carretera Internacional	170.00	
Calle Mariano Matamoros	De Calle 21 de Marzo a Carretera Matamoros	190.00	
Calle Del Charo	De Calle 21 de Marzo a Calle Guadalupe Jones	190.00	
Calle Pedro Infante	De Calle Mariano Escobedo a Carretera Internacional	315.00	
Calle 21 de Marzo	De Calle 22 de Diciembre a Calle José María Morelos	150.00	
	De Calle Gral. Ignacio Zaragoza a Calle Fco. I. Madero	270.00	
	De Calle Jesús Carranza a Calle Amado Nervo	270.00	
Calle 22 de Diciembre	De Calle Melchor Ocampo a Calle Benito Juárez	105.00	
	De Calle Benito Juárez a Calle 21 de Marzo	160.00	
Calle 5 de Mayo	De Calle Benito Juárez a Calle Fco. I. Madero	270.00	
Calle 5 de Febrero II	De Calle Amado Nervo a Calle Margarita Maza de Juárez	270.00	
Calle 20 de Noviembre	De Calle Jesús Carranza a Calle Amado Nervo	190.00	
	De Calle Benito Juárez a Calle Jesús Carranza	315.00	
	De Calle Melchor Ocampo a Calle Gral. Antonio Rosales	270.00	
Calle Reforma	De Calle Jesús Carranza a Calle Amado Nervo	190.00	
	De Calle Fco. I. Madero a Calle Jesús Carranza	315.00	
	De Calle Margarita Maza de Juárez a Calle Gral. Francisco Villa	190.00	
Calle Constitución	De Calle Miguel Hidalgo a Calle Jesús Carranza	315.00	

MUNICIPIO: Mazatlán

POBLACIÓN: Villa Unión

VIALIDAD	TRAMO	VALOR X M2 (\$)	FAC DEM
Calle . Constitución	De Calle Jesús Carranza a Calle Gral. Lázaro Cárdenas	270.00	
	De Calle Melchor Ocampo a Calle Miguel Hidalgo	315.00	
Calle . 16 de Septiembre	De Calle Miguel Hidalgo a Calle Fco. I. Madero	315.00	
	De Calle Entre Manz. 053 y 077 Ctel. 1 a Calle Margarita Mazo de Juárez	270.00	
Calle . La Escaramuza	De Calle Mariano Matamoros a Calle Del Charro	210.00	
Calle . Guadalupe Jones	De Calle Mariano Matamoros a Calle Del Charro	210.00	
Carretera . Internacional	De Calle Melchor Ocampo a Calle Gral. Antonio Rosales	270.00	
	De Calle Gral. Antonio Rosales a Calle Jesús Carranza	525.00	
	De Calle Jesús Carranza a Calle Gral. Francisco Villa	370.00	
	De Calle Gral. Francisco Villa a Calle Pedro Infante	270.00	
	De Calle Pedro Infante a Carretera Concordia-Mazatlán	160.00	
Carretera . A el Volcans	De Calle Al Sur de la Manz. 01-113 a Calle Jesús Carranza	85.00	
Calle . Entre Manz. 053 y 077 Ctel. 1	De Calle Constitución a Calle 16 de Septiembre	270.00	
Cuartel 002			
Calle . Santos Degollado	De Calle 18 de Marzo a Carretera Internacional	270.00	
Calle . Miguel Hidalgo	De Carretera Internacional a Calle Sixto Osuna	270.00	
	De Calle Sixto Osuna a Calle Mariano Matamoros	270.00	
Calle . Benito Juárez	De Carretera Internacional a Calle Sixto Osuna	270.00	
	De Calle Sixto Osuna a Calle Entre M. 02-024 y 039	270.00	
Calle . Fco. I. Madero	De Carretera Internacional a Calle Sixto Osuna	210.00	
	De Calle Sixto Osuna a Calle Entre M. 02-024 y 039	160.00	
Callejón . 18 de Marzo	De Calle 18 de Marzo a Calle Sixto Osuna	200.00	
Calle . Jesús Carranza	De Carretera Internacional a Calle 18 de Marzo	270.00	
	De Calle 18 de Marzo a Privada Cuauhtémoc	250.00	
Calle . Blas Chumacero	De Calle Fco. Pérez a Calle Entre M. 02-52,53,54,55,56,59 y 60	210.00	
Calle . Alfonso G. Calderón	De Calle Fco. I. Madero a Calle Ignacio Sánchez	210.00	
Calle . Alfonso Sánchez	De Carretera Internacional a Calle Entre M. 02-52,53,54,55,56,59 y 60	210.00	
	De Calle Entre M. 02-52,53,54,55,56,59 y 60 a Calle Fco. I. Madero	85.00	
Carretera . p El Roble	De Calle Fco. I. Madero a Calle Sonora	125.00	
Carretera . Internacional	De Calle Melchor Ocampo a Calle Gral. Antonio Rosales	270.00	
	De Calle Gral. Antonio Rosales a Calle Jesús Carranza	525.00	
	De Calle Jesús Carranza a Calle Gral. Francisco Villa	370.00	
	De Calle Gral. Francisco Villa a Calle Pedro Infante	270.00	
	De Calle Pedro Infante a Carretera Concordia-Mazatlán	160.00	

MUNICIPIO: Mazatlán

POBLACIÓN: Villa Unión

VIALIDAD	TRAMO	VALOR X M2 (\$)	FAC DEM
Calle . Leandro Valle	De Calle Fco. I. Madero a Calle Jesús Carranza	270.00	
	De Privada Leandro Valle a Calle Alfonso Sánchez	210.00	
Calle 16 de Marzo	De Calle Santos Degollado a Calle Miguel Hidalgo	270.00	
	De Calle Benito Juárez a Calle Jesús Carranza	270.00	
Calle . Sixto Osuna	De Calle Miguel Hidalgo a Calle Raúl Ledón Márquez	210.00	
	De Margen Izquierda Río Presidio a Calle Miguel Hidalgo	160.00	
Calle . Cuauhtémoc	De Calle Tenerías Viejas a Calle Benito Juárez	210.00	
Carretera . Concordia Mazatlán	De 150 Mts al norte a Calle Al Nte. de la Manz. 02-066	85.00	
	De Carretera Internacional a 150 Mts. al Norte	130.00	

Manzanas por Zona

Terrenos comprendidos dentro de la zona No. 001 con excepción de los predios fronteros a las vialidades con valores ya establecidos como valores por tramo a razón de: 180.00
 A continuación se enumeran las manzanas que comprenden esta zona:

ZONA: 001

CTL-MAN	CTL-MAN	CTL-MAN	CTL-MAN	CTL-MAN	CTL-MAN	CTL-MAN	CTL-MAN	CTL-MAN	CTL-MAN	CTL-MAN	CTL-MAN
001-001	001-002	001-003	001-004	001-005	001-006	001-007	001-008	001-009	001-010	001-011	001-012
001-013	001-014	001-015	001-016	001-017	001-018	001-019	001-020	001-021	001-022	001-023	001-024
001-025	001-026	001-027	001-028	001-029	001-030	001-031	001-032	001-033	001-034	001-035	001-036
001-037	001-038	001-039	001-040	001-041	001-042	001-043	001-044	001-045	001-046	001-047	001-048
001-049	001-050	001-051	001-052	001-053	001-054	001-055	001-056	001-057	001-058	001-059	001-060
001-061	001-062	001-063	001-064	001-065	001-066	001-067	001-068	001-069	001-070	001-071	001-072
001-073	001-074	001-075	001-076	001-077	001-078	001-079	001-080	001-081	001-082	001-102	001-113

Terrenos comprendidos dentro de la zona No. 002 con excepción de los predios fronteros a las vialidades con valores ya establecidos como valores por tramo a razón de: 150.00
 A continuación se enumeran las manzanas que comprenden esta zona:

ZONA: 002

CTL-MAN	CTL-MAN	CTL-MAN	CTL-MAN	CTL-MAN	CTL-MAN	CTL-MAN	CTL-MAN	CTL-MAN	CTL-MAN	CTL-MAN	CTL-MAN
002-001	002-002	002-003	002-004	002-005	002-006	002-007	002-008	002-009	002-010	002-011	002-012
002-013	002-014	002-015	002-016	002-017	002-018	002-019	002-020	002-021	002-022	002-023	002-024
002-025	002-026	002-027	002-028	002-029	002-030	002-031	002-032	002-033	002-034	002-035	002-036
002-037	002-038	002-039	002-040	002-041	002-042	002-043	002-044	002-045	002-046	002-047	002-048
002-049	002-050	002-051	002-052	002-053	002-054	002-055	002-056	002-057	002-058	002-059	002-060
002-061	002-062	002-063									

Terrenos comprendidos dentro de la zona No. 003 con excepción de los predios fronteros a las vialidades con valores ya establecidos como valores por tramo a razón de: 150.00
 A continuación se enumeran las manzanas que comprenden esta zona:

ZONA: 003

CTL-MAN	CTL-MAN	CTL-MAN	CTL-MAN	CTL-MAN	CTL-MAN	CTL-MAN	CTL-MAN	CTL-MAN	CTL-MAN	CTL-MAN	CTL-MAN
003-004	003-005	003-006	003-007	003-008	003-009	003-010	003-011	003-012	003-013	003-014	003-015

MUNICIPIO: Mazatlán

POBLACIÓN: Villa Unión

VIALIDAD	TRAMO											VALOR X M2 (\$)	FAC DEM
001-096	001-097	001-098	001-099	001-100	001-104	001-105	001-106	001-107	001-108	001-109	001-110		
001-111	001-112	001-114	001-115	001-116	001-117	001-118	001-166	001-169	001-170	001-171	001-172		
001-173	001-174	001-175											

Terrenos comprendidos dentro de la zona No. 001 con excepción de los predios fronteros a las vialidades con valores ya establecidos como valores por tramo a razón de: 120.00
 A continuación se enumeran las manzanas que comprenden esta zona:

ZONA: 001

CTL-MAN	CTL-MAN	CTL-MAN	CTL-MAN	CTL-MAN	CTL-MAN	CTL-MAN	CTL-MAN	CTL-MAN	CTL-MAN	CTL-MAN	CTL-MAN	CTL-MAN
001-093	001-101	001-119	001-120	001-121	001-122	001-123	001-124	001-125	001-126	001-127	001-128	001-129
001-130	001-131	001-132	001-133	001-134	001-135	001-136	001-137	001-138	001-139	001-140		
001-141	001-142	001-143	001-144	001-145	001-146	001-147	001-148	001-149	001-150	001-151	001-152	
001-153	001-154	001-155	001-160	001-161	001-162	001-163	001-164	001-165	001-166	001-167	001-168	
001-169	001-190											

Terrenos comprendidos dentro de la zona No. 005 con excepción de los predios fronteros a las vialidades con valores ya establecidos como valores por tramo a razón de: 75.00
 A continuación se enumeran las manzanas que comprenden esta zona:

ZONA: 005

CTL-MAN	CTL-MAN	CTL-MAN	CTL-MAN	CTL-MAN	CTL-MAN	CTL-MAN	CTL-MAN	CTL-MAN	CTL-MAN	CTL-MAN	CTL-MAN	CTL-MAN
002-047	002-064	002-065	002-070	002-071	002-072	002-073	002-075	002-076	002-077	002-079	002-080	
002-081	002-089	002-118	002-119	002-120	002-078	002-121	002-123	002-124	002-125	002-126	002-128	
002-129	002-130	002-131	002-132	002-133	002-134	002-135	002-136	002-137	002-138	002-139	002-140	
002-141	002-142	002-143	002-144	002-145	002-146	002-147	002-148	002-149	002-150	002-151	002-152	
002-153	002-154	002-155	002-157	002-145	002-158	002-159	002-160	002-161	002-162			

Terrenos comprendidos dentro de la zona No. 006 con excepción de los predios fronteros a las vialidades con valores ya establecidos como valores por tramo a razón de: 65.00
 A continuación se enumeran las manzanas que comprenden esta zona:

ZONA: 006

CTL-MAN	CTL-MAN	CTL-MAN	CTL-MAN	CTL-MAN	CTL-MAN	CTL-MAN	CTL-MAN	CTL-MAN	CTL-MAN	CTL-MAN	CTL-MAN	CTL-MAN
002-082	002-083	002-084	002-085	002-086	002-087	002-088	002-089	002-090	002-091	002-092	002-093	
002-094	002-095	002-096	002-097	002-098	002-099	002-100	002-101	002-102	002-103	002-104	002-105	
002-106	002-107	002-108	002-109	002-110	002-111	002-112	002-113	002-114	002-115	002-116	002-117	

Terrenos comprendidos dentro de la zona No. 007 con excepción de los predios fronteros a las vialidades con valores ya establecidos como valores por tramo a razón de: 45.00
 A continuación se enumeran las manzanas que comprenden esta zona:

ZONA: 007

CTL-MAN	CTL-MAN	CTL-MAN	CTL-MAN	CTL-MAN	CTL-MAN	CTL-MAN	CTL-MAN	CTL-MAN	CTL-MAN	CTL-MAN	CTL-MAN
001-163	002-048	002-046	002-067								

Terrenos comprendidos dentro de la zona No. 009 con excepción de los predios fronteros a las vialidades con valores ya establecidos como valores por tramo a razón de: 22.00

VIALIDAD	TRAMO	VALOR X M2 (P)	F	D
----------	-------	-------------------	---	---

A continuación se enumeran las manzanas que comprenden esta zona:

ZONA: 009

CTL-MAN CTL-MAN CTL-MAN CTL-MAN CTL-MAN CTL-MAN CTL-MAN CTL-MAN CTL-MAN CTL-MAN CTL-MAN CTL-MAN
002-068 002-069

Terrenos comprendidos dentro de la zona No. 010 con excepción de los predios fronteros a las vialidades con valores ya establecidos como valores por tramo a razón de:

70.00

A continuación se enumeran las manzanas que comprenden esta zona:

ZONA: 010

CTL-MAN CTL-MAN CTL-MAN CTL-MAN CTL-MAN CTL-MAN CTL-MAN CTL-MAN CTL-MAN CTL-MAN CTL-MAN CTL-MAN
001-157 001-158 001-159 001-176 001-177 001-178 001-179 001-180 001-181 001-182 001-183 001-184
001-156

Terrenos comprendidos dentro de la zona No. 011 con excepción de los predios fronteros a las vialidades con valores ya establecidos como valores por tramo a razón de:

270.00

A continuación se enumeran las manzanas que comprenden esta zona:

ZONA: 011

CTL-MAN CTL-MAN CTL-MAN CTL-MAN CTL-MAN CTL-MAN CTL-MAN CTL-MAN CTL-MAN CTL-MAN CTL-MAN CTL-MAN
001-191 001-192 001-193 001-194 001-195 001-196 001-197 001-198

VIALIDAD	TRAMO	VALOR X M2 (\$)	FAC DEM
Cuartel 001			
Calle Primera Sur	De Calle Límite Zona federal (perímetro urbano) a Avenida Miguel Hidalgo	35.00	
	De Avenida Miguel Hidalgo a Avenida Cuarta Oriente	50.00	
Calle Tercera Sur	De Calle Límite Zona federal (perímetro urbano) a Avenida Antonio Rosales	35.00	
Calle Cuarta Sur	De Calle Límite Zona federal (perímetro urbano) a Avenida Antonio Rosales	35.00	
Calle Quinta Sur	De Calle Límite Zona federal (perímetro urbano) a Interior Manz. 01-052	35.00	
Calle Sexta Sur	De Calle Límite Zona federal (perímetro urbano) a Avenida Antonio Rosales	35.00	
Calle Séptima Sur	De Calle Límite Zona federal (perímetro urbano) a Avenida Antonio Rosales	35.00	
Calle Octava Sur	De Avenida Antonio Rosales a Avenida Miguel Hidalgo	60.00	
	De Avenida Miguel Hidalgo a Avenida Cuarta Oriente	50.00	
Calle Onceava Sur	De Avenida Antonio Rosales a Avenida Miguel Hidalgo	20.00	
Avenida Antonio Rosales	De Calle Octava Sur a Calle Novena Sur	60.00	
	De Calle Novena Sur a Calle Onceava Sur	60.00	
Calle Benito Juárez	De Calle Cuarta Sur a Calle Sexta Sur	65.00	
Avenida Miguel Hidalgo	De Calle Cuarta Sur a Calle Sexta Sur	65.00	
	De Calle Sexta Sur a Calle Octava Sur	125.00	
	De Calle Tercera Sur a Calle Cuarta Sur	125.00	
	De Calle Segunda Norte a Calle Tercera Sur	100.00	
Avenida Cuarta Oriente	De Calle Octava Sur a Calle Décima Sur	20.00	
Calle Décima Sur	De Avenida Miguel Hidalgo a Avenida Cuarta Oriente	20.00	

Manzanas por Zona

Terrenos comprendidos dentro de la zona No. 001 con excepción de los predios fronteros a las vialidades con valores ya establecidos como valores por tramo a razón de: 50.00

A continuación se enumeran las manzanas que comprenden esta zona:

ZONA: 001

CTL-MAN	CTL-MAN	CTL-MAN	CTL-MAN	CTL-MAN	CTL-MAN	CTL-MAN	CTL-MAN	CTL-MAN	CTL-MAN	CTL-MAN	CTL-MAN
001-033	001-034	001-035	001-037	001-038	001-039	001-040	001-041	001-042	001-043	001-044	001-045
001-046	001-047	001-048	001-049	001-050	001-051	001-052	001-053	001-054	001-055	001-056	001-057
001-058	001-059	001-060	001-061	001-062	001-063	001-064	001-067				

Terrenos comprendidos dentro de la zona No. 002 con excepción de los predios fronteros a las vialidades con valores ya establecidos como valores por tramo a razón de: 35.00

A continuación se enumeran las manzanas que comprenden esta zona:

CON FUNDAMENTO EN LOS ARTÍCULOS 2, 5, 8, 9 FRACCIÓN III, 10 FRACCIÓN VI, 14 FRACCIONES VII, VIII, IX, XIII, XIV Y XXI, 22, 23, 29, 31, 32, 33 Y 55 DE LA LEY DE CATASTRO DEL ESTADO DE SINALOA Y 17, 18 Y 22 DEL REGLAMENTO DE LA LEY DE CATASTRO DEL ESTADO DE SINALOA, SE EMITEN LAS PRESENTES TABLAS DE VALORES CATASTRALES PARA LAS CIUDADES DE MAZATLÁN, VILLA UNIÓN Y SIQUEROS DE CONFORMIDAD A LA SIGUIENTE MOTIVACIÓN: EL INSTITUTO LLEVÓ AL CABO LOS ESTUDIOS TÉCNICOS PARA ELABORAR LA PROPUESTA DE LOS VALORES DEL SUELO Y DE LAS CONSTRUCCIONES, PROCEDIENDO A CLASIFICAR LA POBLACIÓN POR CUARTELES O REGIONES, HABIÉNDOSE ELABORADO EL PLANO INDICANDO LA ZONA URBANA CON LOS CUARTELES O REGIONES DE LAS POBLACIONES DE MAZATLÁN, VILLA UNIÓN Y SIQUEROS, QUE SIRVIÓ PARA ELABORAR EL PLANO DE CLASIFICACIÓN DE ZONAS CATASTRALES. PARA DAR CUMPLIMIENTO A LA FRACCIÓN III DEL ARTÍCULO 18 DEL REGLAMENTO DE LA LEY DE CATASTRO SE OBTUVO LA INFORMACIÓN DE LAS MODIFICACIONES EN LAS CONSTRUCCIONES EXISTENTES, LAS NUEVAS CONSTRUCCIONES Y TODOS AQUELLOS CAMBIOS FÍSICOS QUE INFLUYEN EN EL VALOR, ASIMISMO, SE RECABARON LOS DATOS POBLACIONALES, SOCIOECONÓMICOS, DE INFRAESTRUCTURA Y EQUIPAMIENTO URBANO, QUE TAMBIÉN SIRVIÓ DE BASE PARA UNA ZONIFICACIÓN ADECUADA Y UN CÁLCULO PRECISO DEL VALOR UNITARIO POR CALLE, ZONA Y REGIÓN PROCURANDO SIEMPRE QUE DICHS VALORES UNITARIOS ESTÉN DE ACUERDO A LAS CIRCUNSTANCIAS DEL MERCADO DEL SUELO, MERCADO QUE SE INVESTIGÓ EN LOS ANUNCIOS CLASIFICADOS DE LOS PERIÓDICOS DE LA POLICITACIÓN DE INMUEBLES QUE SE OFRECEN EN VENTA AL PÚBLICO, ASIMISMO, LAS CARACTERÍSTICAS COMUNES DE LOS INMUEBLES COMO SON TIPO DE VIVIENDA, CONDICIONES TOPOGRÁFICAS, TRAZA URBANA Y LOTES TIPO DE LOS FRACCIONAMIENTOS, PARA CON ESTO IGUALMENTE REFERENCIAR LAS ZONAS CATASTRALES POR CONDICIONES HOMOGÉNEAS DE INFRAESTRUCTURA Y EQUIPAMIENTO URBANO, QUE DIERA APOYO TAMBIÉN AL PLANO DE ZONAS CATASTRALES, IGUALMENTE, PARA CUMPLIMENTAR LA FRACCIÓN IV, DEL ARTÍCULO 18 DEL REGLAMENTO DE LEY DE CATASTRO, AL IR INSPECCIONANDO LOS PREDIOS DE LA CIUDAD SE RECOPILO LA INFORMACIÓN DE CAMPO, DETECTANDO LAS CARACTERÍSTICAS DEL EQUIPAMIENTO URBANO, INFRAESTRUCTURA Y SERVICIOS PÚBLICOS, ELABORANDO LOS PLANOS QUE MUESTRAN LOS SERVICIOS PÚBLICOS DE AGUA POTABLE, DRENAJE, TIPO DE PAVIMENTO, ENERGÍA ELÉCTRICA, ALUMBRADO PÚBLICO QUE CONTRIBUYEN A REALIZAR LA ZONIFICACIÓN DE LA CIUDAD, LOS PLANOS QUE MUESTRAN LA VIALIDAD DE LA CIUDAD, PARQUES PÚBLICOS, JARDINES, EQUIPAMIENTO BÁSICO Y ESPECIAL, USOS DEL SUELO Y VALORES DE TERRENO POR TRAMO DE CALLE, ZONAS DE VALOR, VALORES DE FRANJA Y VALORES DE ZONA. PARA DETERMINAR EL VALOR UNITARIO POR M2 DE CONSTRUCCIÓN QUE SEÑALA EN EL ARTÍCULO 18 FRACCIÓN V DEL REGLAMENTO DE LA LEY DE CATASTRO SE ELABORARON PRESUPUESTOS DE TODAS Y CADA UNA DE LAS CLASIFICACIONES EXISTENTES EN EL INSTRUCTIVO DE VALUACIÓN TOMANDO EN CUENTA LA CANTIDAD, CALIDAD Y VALOR DE LOS MATERIALES UTILIZADOS EN SU ESTRUCTURA, ACABADOS DE MANO DE OBRA APLICADOS EN ELLAS. LA CLASIFICACIÓN DE LAS CONSTRUCCIONES SE HIZO EN BASE A LA CALIDAD Y CANTIDAD DE LOS ELEMENTOS COMPONENTES DE CADA EDIFICACIÓN.

ARTÍCULO SEGUNDO.- En las demás poblaciones de este municipio el M2 de suelo tendrá un valor mínimo de \$ 10.00 y un máximo que será el que se aprobó para el año de 2010.

ARTÍCULO TERCERO.- A los predios rústicos no productivos para efecto del pago del impuesto predial se le aplicará la tabla de valores de construcción vigente y el terreno tendrá un valor de \$ 20.00 el M2 hasta los primeros 500 metros a cada lado del eje de la carretera correspondiente y un valor de \$ 10.00 el M2 a la superficie restante.

ARTÍCULO CUARTO.- El valor de construcción por M2 que regirá a partir del 1° de Enero de 2011 en este municipio, serán los siguientes:

VALORES POR METRO CUADRADO DE CONSTRUCCIÓN

Tipo	Clave	Valor Unitario \$
PROVISIONAL	P	750.00
ANTIGUA 1	A1	2,890.00
ANTIGUA 2	A2	3,500.00
MODERNA 1	M1	2,200.00
MODERNA 2	M2	3,150.00
MODERNA 3	M3	3,800.00
MODERNA 4	M4	5,000.00
MODERNA 5	M5	5,950.00
MODERNA 6	M6	6,850.00
MODERNA 7	M7	7,500.00
ESPECIAL 1	E1	1,600.00
ESPECIAL 2	E2	1,990.00
ESPECIAL 3	E3	3,140.00
ESPECIAL 4	E4	4,300.00
ESPECIAL 5	E5	5,400.00
ALBERCA 1	ALB1	3,400.00
ALBERCA 2	ALB2	4,600.00

EL FACTOR DE COMERCIALIZACIÓN A LA CONSTRUCCIÓN EN EL MUNICIPIO DE MAZATLAN SERÁ EN LA CABECERA MUNICIPAL MAZATLAN DE 1.00, VILLA UNIÓN DE 0.75, EL ROBLE DE 0.70, EL WALAMO DE 0.65, SIQUEROS DE 0.60, TRAMO INT-MAZATLAN-SAN IGNACIO DE 1.00, TRAMO EL HABAL-LA NORIA DE 1.00, TRAMO CERRITOS-EL HABAL DE 1.00, TRAMO ENTRONQUE. CARRETERA AL SALTO DE 1.00, TRAMO VILLA UNIÓN-EL RECODO DE 1.00, TRAMO ENT. AEROPUERTO-BARRON DE 1.00, TRAMO VILLA UNIÓN-SIQUEROS DE 1.00, TRAMO VILLA UNIÓN-WALAMO DE 1.00, TRAMO VILLA UNIÓN-CONCORDIA DE 1.00, TRAMO VILLA UNIÓN-GALERITOS DE 1.00, TRAMO COSTERA MAZ-LIM SAN IGNACIO DE 1.00, TRAMO VILLA UNIÓN-LIM CONCORDIA DE 1.00, HUERTAS DEL PARAISO DE 1.00, TRAMO EL TREBOL- EL HABAL DE 1.00, FRACC. SAN ANTONIO HILLS DE 1.00 Y EN LAS DEMÁS POBLACIONES SERÁ DE 0.50.

LOS VALORES POR METRO CUADRADO DE CONSTRUCCIÓN ESTARÁN SUJETOS A LOS DEMÉRITOS QUE ESTABLECE EL "INSTRUCTIVO DE VALUACIÓN DE CONSTRUCCIONES EN EL ESTADO DE SINALOA"


CON FUNDAMENTO EN LOS ARTÍCULOS 2, 5, 8, 9 FRACCIÓN III, 10 FRACCIÓN VI, 14 FRACCIONES VII VIII, IX, XIII, XIV Y XXI, 22, 23, 29, 31, 32, 33 Y 55 DE LA LEY DE CATASTRO DEL ESTADO DE SINALOA Y 17 18 Y 22 DEL REGLAMENTO DE LA LEY DE CATASTRO DEL ESTADO DE SINALOA, SE EMITEN LAS PRESENTES TABLAS DE VALORES CATASTRALES PARA LAS CIUDADES DE MAZATLÁN , VILLA UNIÓN Y SIQUEROS DE CONFORMIDAD A LA SIGUIENTE MOTIVACIÓN: EL INSTITUTO LLEVÓ AL CABO LOS ESTUDIOS TÉCNICOS PARA ELABORAR LA PROPUESTA DE LOS VALORES DEL SUELO Y DE LAS CONSTRUCCIONES, PROCEDIENDO A CLASIFICAR LA POBLACIÓN POR CUARTELES O REGIONES, HABIÉNDOSE ELABORADO EL PLANO INDICANDO LA ZONA URBANA CON LOS CUARTELES O REGIONES DE LAS POBLACIONES DE MAZATLÁN , VILLA UNIÓN Y SIQUEROS , QUE SIRVIÓ PARA ELABORAR EL PLANO DE CLASIFICACIÓN DE ZONAS CATASTRALES. PARA DAR CUMPLIMIENTO A LA FRACCIÓN III DEL ARTÍCULO 18 DEL REGLAMENTO DE LA LEY DE CATASTRO SE OBTUVO LA INFORMACIÓN DE LAS MODIFICACIONES EN LAS CONSTRUCCIONES EXISTENTES, LAS NUEVAS CONSTRUCCIONES Y TODOS AQUELLOS CAMBIOS FÍSICOS QUE INFLUYEN EN EL VALOR, ASIMISMO, SE RECABARON LOS DATOS POBLACIONALES, SOCIOECONÓMICOS, DE INFRAESTRUCTURA Y EQUIPAMIENTO URBANO, QUE TAMBIÉN SIRVIÓ DE BASE PARA UNA ZONIFICACIÓN ADECUADA Y UN CÁLCULO PRECISO DEL VALOR UNITARIO POR CALLE, ZONA Y REGIÓN PROCURANDO SIEMPRE QUE DICHS VALORES UNITARIOS ESTÉN DE ACUERDO A LAS CIRCUNSTANCIAS DEL MERCADO DEL SUELO, MERCADO QUE SE INVESTIGÓ EN LOS ANUNCIOS CLASIFICADOS DE LOS PERIÓDICOS DE LA POLICITACIÓN DE INMUEBLES QUE SE OFRECEN EN VENTA AL PÚBLICO, ASIMISMO, LAS CARACTERÍSTICAS COMUNES DE LOS INMUEBLES COMO SON TIPO DE VIVIENDA, CONDICIONES TOPOGRÁFICAS, TRAZA URBANA Y LOTES TIPO DE LOS FRACCIONAMIENTOS, PARA CON ESTO IGUALMENTE REFERENCIAR LAS ZONAS CATASTRALES POR CONDICIONES HOMOGÉNEAS DE INFRAESTRUCTURA Y EQUIPAMIENTO URBANO, QUE DIERA APOYO TAMBIÉN AL PLANO DE ZONAS CATASTRALES, IGUALMENTE, PARA CUMPLIMENTAR LA FRACCIÓN IV, DEL ARTÍCULO 18 DEL REGLAMENTO DE LEY DE CATASTRO, AL IR INSPECCIONANDO LOS PREDIOS DE LA CIUDAD SE RECOPILO LA INFORMACIÓN DE CAMPO, DETECTANDO LAS CARACTERÍSTICAS DEL EQUIPAMIENTO URBANO, INFRAESTRUCTURA Y SERVICIOS PÚBLICOS, ELABORANDO LOS PLANOS QUE MUESTRAN LOS SERVICIOS PÚBLICOS DE AGUA POTABLE, DRENAJE, TIPO DE PAVIMENTO, ENERGÍA ELÉCTRICA, ALUMBRADO PÚBLICO QUE CONTRIBUYEN A REALIZAR LA ZONIFICACIÓN DE LA CIUDAD, LOS PLANOS QUE MUESTRAN LA VIALIDAD DE LA CIUDAD, PARQUES PÚBLICOS, JARDINES, EQUIPAMIENTO BÁSICO Y ESPECIAL, USOS DEL SUELO Y VALORES DE TERRENO POR TRAMO DE CALLE, ZONAS DE VALOR, VALORES DE FRANJA Y VALORES DE ZONA. PARA DETERMINAR EL VALOR UNITARIO POR M2 DE CONSTRUCCIÓN QUE SEÑALA EN EL ARTÍCULO 18 FRACCIÓN V DEL REGLAMENTO DE LA LEY DE CATASTRO SE ELABORARON PRESUPUESTOS DE TODAS Y CADA UNA DE LAS CLASIFICACIONES EXISTENTES EN EL INSTRUCTIVO DE VALUACIÓN TOMANDO EN CUENTA LA CANTIDAD, CALIDAD Y VALOR DE LOS MATERIALES UTILIZADOS EN SU ESTRUCTURA, ACABADOS DE MANO DE OBRA APLICADOS EN ELLAS. LA CLASIFICACIÓN DE LAS CONSTRUCCIONES SE HIZO EN BASE A LA CALIDAD Y CANTIDAD DE LOS ELEMENTOS COMPONENTES DE CADA EDIFICACIÓN.


TRANSITORIOS

ARTÍCULO PRIMERO. El presente Decreto entrará en vigor el día 1º de enero del año 2011, previa su publicación en el Periódico Oficial "El Estado de Sinaloa".

ARTÍCULO SEGUNDO. Durante el año de 2011, el importe del pago del impuesto predial, en los predios con o sin construcción, será de un seis por ciento mayor a lo que correspondió pagar en el año de 2010, con excepción de los contribuyentes propietarios de bienes inmuebles que hayan realizado mejoras en sus construcciones y de los predios con o sin construcción que se integren al padrón catastral.


Es dado en el Palacio del Poder Legislativo del Estado, en la ciudad de Culiacán Rosales, Sinaloa a los veintiún días del mes de diciembre de dos mil diez.


C. FRANCISCO SALVADOR LÓPEZ BRITO
DIPUTADO PRESIDENTE



C. LUIS JAVIER CORVERA QUEVEDO. C. JOSÉ DE JESÚS GALINDO ROSAS
DIPUTADO SECRETARIO DIPUTADO SECRETARIO

Por lo tanto mando se imprima, publique, circule y se le dé el debido cumplimiento.


Es dado en el Palacio del Poder Ejecutivo del Estado en la ciudad de Culiacán Rosales, Sinaloa, a los veintidós días del mes de diciembre del año dos mil diez.


El Gobernador Constitucional del Estado

Lic. Jesús A. Aguilar Padilla


El Secretario General de Gobierno

Lic. Rafael Ocegueda Ramos


El Secretario de Administración y Finanzas

Lic. Quirino Ordaz Coppel